



Indagine sulle gallerie della Liguria

Anno 2011



Indagine sulle gallerie della Liguria

Anno 2011

Pubblicazione a cura di:

Ferrera Paola
Magliani Angelo
Stipcevich Antonella

REGIONE LIGURIA
Settore Affari Giuridici e Statistica
Dirigente Dott.ssa Emanuela Bacci

Via Fieschi, 15
16121 – GENOVA
Tel. 0105485359
Fax 0105485557
e-mail statistica@regione.liguria.it

Stampato nel mese di maggio 2012

Si autorizza la riproduzione ai fini non commerciali
e con citazione della fonte

Indice

Introduzione	3
Distribuzione gallerie	5
Tipologia delle gallerie	11
Tunnel della Liguria	13
Gallerie gestite dalle società autostradali	15
Gallerie ferroviarie	18
Dotazioni di sicurezza	19
Enti gestori	21
Elaborazioni dati	22

Schematizzazione della rete ferroviaria ligure

Lunghezza delle gallerie

Catalogo delle gallerie della Liguria – Schede informative - Gallerie automobilistiche

Catalogo delle gallerie della Liguria – Schede informative – Gallerie ferroviarie

Catalogo delle gallerie della Liguria – Schede informative – Gallerie pedonali/ciclabili

Catalogo delle gallerie della Liguria – Schede informative – Gallerie metropolitana/funicolare

Allegati

Introduzione

La Direttiva 2004/54/CE del Parlamento Europeo e del Consiglio, del 29 aprile 2004, ha stabilito i requisiti minimi di sicurezza per le gallerie della rete stradale transeuropea, in particolare proprio per i tunnel (si definiscono tunnel le gallerie stradali più lunghe di cinquecento metri) ritenuti importanti infrastrutture che facilitano la comunicazione fra le grandi regioni d'Europa e che sono determinanti per il ruolo svolto per il funzionamento e lo sviluppo delle economie regionali.

Secondo quanto emerge dal bilancio dei tre anni di attività di EuroTap (European Tunnel Assessment Programme), il programma di studio sulla sicurezza in galleria, al quale collabora l'Acì con altri 11 Club europei, che ha preso in esame finora 152 tunnel stradali, una galleria su cinque in Europa non raggiunge la sufficienza e non può essere considerata sicura; in tale contesto lo stato delle gallerie italiane è risultato drammatico: su 17 gallerie testate, ben 11 non sono idonee agli standard di sicurezza. Le carenze più comuni riscontrate nelle gallerie europee testate sono:

- uscite di emergenza e vie di fuga (il 32% delle gallerie testate);
- protezione antincendio (28%)
- qualità della gestione/monitoraggio del traffico (28%).

I dati consolidati dalla Commissione Europea – DG TREN – per la messa a punto della direttiva 2004/54/CE evidenziano in Italia un parco gallerie eccezionalmente superiore alla media europea. Il territorio nazionale ospita infatti circa il 48% delle gallerie stradali dell'intera Unione Europea, avendo gli altri stati membri complessivamente il restante 52%. In Italia risultano 526 tunnel di cui 294 chilometri solo nei percorsi di Autostrade per l'Italia.

Il Decreto Legislativo n. 264 del 5 ottobre 2006 in materia di sicurezza per le gallerie della rete stradale transeuropea nel rispetto della direttiva 2004/54/CE del Parlamento europeo e del Consiglio del 29 aprile 2004, (allegato 2) ha emanato alcune misure di prevenzione atte alla riduzione di situazioni critiche che possano mettere in pericolo la vita umana, l'ambiente e gli impianti delle gallerie, nonché alcune misure volte alla protezione in caso di incidente.

La rete stradale trans-europea è definita alla sezione 2 dell'allegato I della decisione n. 1692/96/CE del Parlamento Europeo e del Consiglio, del 23 luglio 1996, ed illustrata da carte geografiche o descritta nell'allegato II di tale decisione.

Le vittime di incidenti automobilistici derivano da cause ricorrenti quali lo stato di ebbrezza, l'alta velocità e l'uso di sostanze psicotrope, a cui si sommano situazioni di pericolo determinate da una manutenzione approssimata del manto stradale e da un non ammodernamento delle strutture in esso esistenti.

Nonostante quasi tutte le principali statistiche dimostrino che le gallerie stradali siano complessivamente meno soggette ad incidenti rispetto alle corrispondenti sezioni a cielo aperto (si considera infatti che la galleria non è soggetta alle turbative della circolazione, derivanti da fatti meteorologici quali neve, ghiaccio, vento, ecc.), tuttavia la gravità che può essere raggiunta, in via straordinaria da alcuni eventi incidentali in galleria è motivo di giustificata attenzione da parte delle istituzioni, degli operatori e dei progettisti.

La Liguria che si estende su una superficie territoriale di 5.422 km² il cui territorio per il 65,1% è montuoso e per il 34,9% collinare, spiega la presenza di 1.041 gallerie di lunghezza superiore a 50 metri, di cui 312 superiori a 500 m.

Nel solo territorio ligure è stato costruito il 28% delle gallerie censite sulla rete nazionale e di queste il 17% rientra nella rete trans-europea. E' da notare che questa significativa percentuale, si sviluppa su una rete autostradale che, nel complesso, è limitata a 350 km circa, quindi ad una porzione tutto sommato modesta, ove paragonata all'intera rete trans-europea (71.014 km stimati).

In particolare su tale rete, la Liguria conta 155 tunnel, ovvero un numero che in valore assoluto è superiore alle regioni centrali (Toscana, Marche, Umbria, Lazio, Abruzzo – che complessivamente al 2008 disponevano di una dotazione pari a 107 gallerie) e superiore alle regioni del sud (Campania, Basilicata, Calabria, Sicilia che nel loro insieme sempre nel 2008 disponevano di una dotazione di n. 127 gallerie).

La Giunta Regionale della Liguria con deliberazione n. 769 dell'8 luglio 2011 (allegato 1), ha incaricato l'Ufficio Statistica di svolgere un'indagine conoscitiva al fine di definire il numero puntuale e la localizzazione di tutte le gallerie di lunghezza superiore a 50 metri, transitabili con ogni mezzo sul territorio ligure.

E' stata predisposta una scheda tecnica (allegato 1), da compilare per ogni galleria, con indicazioni relative alla localizzazione geografica nonché le principali caratteristiche geometriche e i dispositivi di sicurezza presenti nelle stesse.

A tal fine sono stati pertanto interpellati i diversi enti proprietari o concessionari, pubblici o privati che hanno fornito le informazioni necessarie.

Gli enti che hanno preso parte alla rilevazione sono i Comuni e le Province della Liguria, Anas, AMT – Azienda Mobilità e Trasporti S.p.A., RFI – Rete Ferroviaria Italiana, Autostrade per l'Italia S.p.A., Autostrada dei Fiori S.p.A., Autostrada Torino–Savona S.p.A. La Verdemare, SALT – Società Autostrada Ligure-Toscana S.p.A., Autocamionale della Cisa S.p.A., Area 24 S.p.A.

Distribuzione gallerie

Importante è il ruolo svolto dai Comuni che, in relazione alle loro competenze, hanno fornito indicazioni sulla presenza o meno di gallerie localizzate sul territorio comunale e la titolarità delle stesse. Attraverso queste indicazioni è stato possibile effettuare un controllo incrociato con i dati pervenuti dagli altri enti coinvolti nella rilevazione.

Nelle tavole successive sono riportati, suddivisi per provincia, i Comuni con il numero delle gallerie presenti e la loro suddivisione per tipologia.

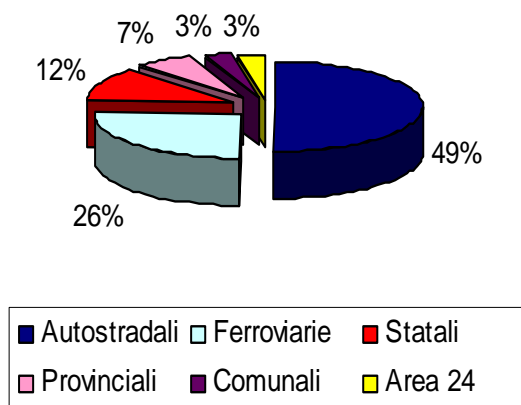
Il numero totale delle gallerie, riportato nelle tavole, è superiore alle 1.041 censite poiché alcune gallerie hanno inizio in un comune e fine in altro comune. Una sola galleria, la “Madonna della Guardia” sulla strada SP523 di Centocroci, è in comune a due Province: La Spezia e Genova. Nell’indagine è catalogata sotto la Provincia di Genova. Di seguito sono riportate le schede delle singole gallerie.

Il Comune che presenta il maggior numero di gallerie è quello di Genova, con 207 gallerie totali di cui 90 autostradali e 70 ferroviarie; seguito dal comune di Savona con 68 gallerie totali di cui 42 ferroviarie, mentre i Comuni capoluogo Imperia e La Spezia registrano, rispettivamente, 29 e 28 gallerie totali di cui 6 e 14 ferroviarie.

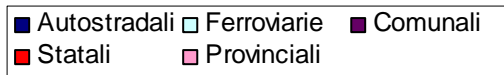
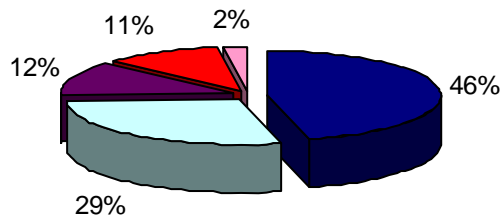
A livello provinciale la ripartizione delle gallerie per ente gestore evidenzia la netta presenza di gallerie autostradali nelle province di Imperia, Savona e Genova mentre nella provincia spezzina si ha una preponderanza di gallerie ferroviarie.

La distribuzione percentuale nelle quattro province è evidenziata dai sottostanti grafici.

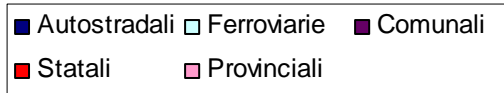
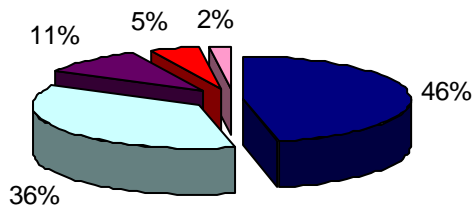
Provincia di Imperia



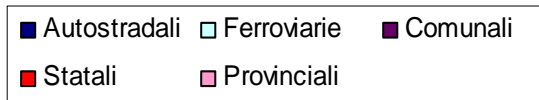
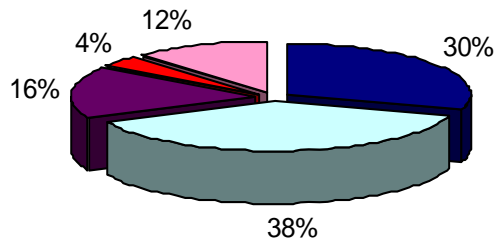
Provincia di Savona



Provincia di Genova



Provincia di La Spezia



Comuni in provincia di Imperia	Totale	Comunali	Provinciali	Statali	Private	Autostradali	Ferrovie
Comune di Aiole	9			1			8
Comune di Baiardo	1		1				
Comune di Bordighera	15			1		6	8
Comune di Borghetto d'Arroschia	1		1				
Comune di Camporosso	4					4	
Comune di Castellaro	2					2	
Comune di Ceriana	1		1				
Comune di Cervo	4						4
Comune di Cesio	3			3			
Comune di Chiusanico	5			5			
Comune di Chiusavecchia	1			1			
Comune di Cipressa	6					6	
Comune di Costarainera	5				1	2	2
Comune di Diano Castello	4					4	
Comune di Diano Marina	5					4	1
Comune di Imperia	29	1				22	6
Comune di Isolabona	1		1				
Comune di Montalto Ligure	1		1				
Comune di Montegrosso Pian Latte	1		1				
Comune di Olivetta San Michele	4			1			3
Comune di Ospedaletti	4	1			1	2	
Comune di Perinaldo	1		1				
Comune di Pieve di Teco	4			4			
Comune di Pompeiana	2					2	
Comune di Pontedassio	2			2			
Comune di Ranzo	3		3				
Comune di Rocchetta Nervina	1		1				
Comune di San Bartolomeo al Mare	2					2	
Comune di San Lorenzo al Mare	5				1	2	2
Comune di Sanremo	38	2		2	4	28	2
Comune di Santo Stefano al Mare	2					2	
Comune di Soldano	1		1				
Comune di Taggia	14			3	1	8	2
Comune di Terzorio	2					2	
Comune di Triora	2		2				
Comune di Vallecrosia	4					4	
Comune di Ventimiglia	40	2		5		15	18

Comuni senza gallerie: Apricale, Aquila di Arroschia, Armo, Aurigo, Badalucco, Borgomaro, Caravonica, Carpasio, Castelvittorio, Civezza, Cosio di Arroschia, Diano Arentino, Diano San Pietro, Dolceacqua, Dolcedo, Lucinasco, Mendatica, Molini di Triora, Pietrabruna, Pigna, Pornassio, Prelà, Rezzo, Riva Ligure, San Biagio della Cima, Seborga, Vallebona, Vasia, Vessalico, Villa Faraldi

Comuni in provincia di Savona	Totale	Comunali	Provinciali	Statali	Private	Autostradali	Ferrovie
Comune di Alassio	8			3		1	4
Comune di Albenga	7			3		4	
Comune di Albissola Marina	9	3				5	1
Comune di Albisola Superiore	6	1		1		3	1
Comune di Altare (1)	6	1	1			2	2
Comune di Andora	9					8	1
Comune di Bergeggi	2			2			
Comune di Boissano	4					4	
Comune di Borghetto Santo Spirito	4					2	2
Comune di Cairo Montenotte	4			2			2
Comune di Calice Ligure	2					2	
Comune di Calizzano	1		1				
Comune di Carcare	11			2		6	3
Comune di Celle Ligure	26	7				14	5
Comune di Cengio	1						1
Comune di Ceriale	2					2	
Comune di Cosseria	3					2	1
Comune di Dego	4			1			3
Comune di Finale Ligure	14	1		6		4	3
Comune di Laigueglia	5			4			1
Comune di Loano	6					6	
Comune di Millesimo (2)	7		3			4	
Comune di Murialdo	1		1				
Comune di Noli	7	3		2			2
Comune di Orco Feglino	4					4	
Comune di Piana Crixia	1						1
Comune di Pietra Ligure	2					2	
Comune di Plodio	3					3	
Comune di Quiliano (1)	26	1				18	7
Comune di Roccavignale	11		2			9	
Comune di Savona	68	9		1		16	42
Comune di Spotorno	5	1				2	2
Comune di Tovo San Giacomo	2					2	
Comune di Vado Ligure	10	1		4		2	3
Comune di Varazze	20	7		1		9	3
Comune di Vezzi Portio	4					4	
Comune di Villanova d'Albenga	3		1	1		1	

Comuni senza gallerie: Arnasco, Bardineto, Borgio Verezzi, Bormida, Casanova Lerrone, Castelbianco, Castelvecchio di Rocca Barbena, Cisano sul Neva, Erli, Garlenda, Giustenice, Giusvalla, Magliolo, Mallare, Massimino, Mioglia, Nasino, Onzo, Ortovero, Osiglia, Pallare, Pontinvrea, Rialto, Sassello, Stella, Stellanillo, Testico, Toirano, Urbe, Vendone, Zuccarello

Nota:

- (1) La galleria comunale "Forte Tecci" è di proprietà dei Comuni di Altare e di Quiliano. Nell'indagine è stata catalogata sotto il Comune di Altare
- (2) Le tre gallerie provinciali di Millesimo sono gestite dalla Società Autostrada Torino-Savona S.p.a. La Verdemare

Comuni in provincia di Genova	Totale	Comunali	Provinciali	Statali	Private	Autostradali	Ferrovie
Comune di Arenzano	19	4		1		11	3
Comune di Bargagli	1		1				
Comune di Bogliasco	7			1		4	2
Comune di Busalla	4					3	1
Comune di Camogli	7			1			6
Comune di Campo Ligure	9					6	3
Comune di Casarza Ligure	4					4	
Comune di Casella	1						1
Comune di Castiglione Chiavarese	3		1			2	
Comune di Ceranesi	2	2					
Comune di Chiavari	14			1		9	4
Comune di Cogoleto	12	2				8	2
Comune di Davagna	2		1	1			
Comune di Genova	207	28	1	4	14	90	70
Comune di Isola del Cantone	6		1			2	3
Comune di Lavagna	8					6	2
Comune di Lumarzo	1		1				
Comune di Masone	9		1			8	
Comune di Mele	14		2			6	6
Comune di Mignanego	12					2	10
Comune di Moneglia	20	7				10	3
Comune di Ne	1		1				
Comune di Pieve Ligure	6					4	2
Comune di Rapallo	22					14	8
Comune di Recco	10					4	6
Comune di Ronco Scrivia	7					2	5
Comune di Rossiglione	14					10	4
Comune di Santa Margherita Ligure	7	1					6
Comune di Sant'Olcese	10		1				9
Comune di Serra Riccò	8					7	1
Comune di Sestri Levante	13	3		1		6	3
Comune di Sori	6						6
Comune di Torriglia	9		2	7			
Comune di Zoagli	17			3		4	10

Comuni senza gallerie: Avegno, Borzonasca, Campomorone, Carasco, Cicagna, Cogorno, Coreglia Ligure, Crocefieschi, Fascia, Favale di Malvaro, Fontanigorda, Gorreto, Leivi, Lorsica, Mezzanego, Moconesi, Montebruno, Montoggio, Neirone, Orero, Portofino, Propata, Rezzoaglio, Rondanina, Rovegno, San Colombano Certenoli, Santo Stefano d'Aveto, Savignone, Tiglieto, Tribogna, Uscio, Valbrenna, Vobbia

Comuni in provincia di La Spezia	Totale	Comunali	Provinciali	Statali	Private	Autostradali	Ferrovie
Comune di Arcola	5					2	3
Comune di Beverino	2					2	
Comune di Bonassola	11	9					2
Comune di Borghetto di Vara	8					8	
Comune di Brugnato	1		1				
Comune di Carrodano	8					8	
Comune di Deiva Marina	9					8	1
Comune di Framura	16	3			1	6	6
Comune della Spezia	28	3	1	4		6	14
Comune di Lerici	5	1	2			2	
Comune di Levanto	3		2				1
Comune di Maissana	1		1				
Comune di Monterosso al Mare	13	1	3				9
Comune di Riccò del Golfo di Spezia	1			1			
Comune di Riomaggiore	9	1	3				5
Comune di Rocchetta di Vara	2					2	
Comune di Santo Stefano di Magra	1						1
Comune di Sesta Godano	2		2				
Comune di Vernazza	7						7
Comune di Vezzano Ligure	4						4

Comuni senza gallerie: Ameglia, Bolano, Calice al Cornoviglio, Carro, Castelnuovo Magra, Follo, Ortonovo, Pignone, Portovenere, Sarzana, Varese Ligure, Zignago

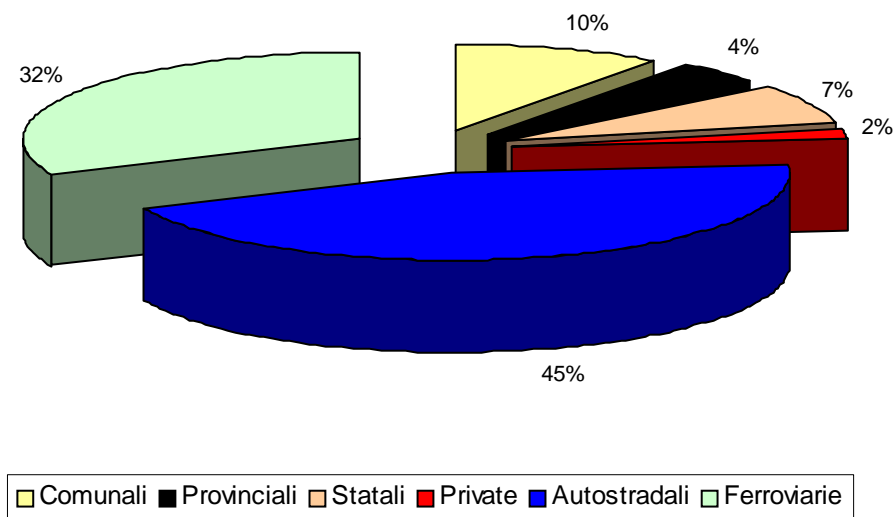
Tipologia delle gallerie

L'indagine, come già indicato in premessa, ha rilevato 1.041 gallerie sul territorio ligure.

La ripartizione delle stesse per ente gestore o concessionario è la seguente:

Tipologia	Numero
Comunali	105
Provinciali	42
Statali	78
Private	20
Autostradali	466
Ferrovie	330
Totale	796

Distribuzione gallerie per tipologia



A fine rapporto è presente una tavola con la lunghezza di tutte le gallerie, da cui si evince che su 1.041 gallerie censite, 312 hanno una lunghezza superiore a 500 m.

La galleria più lunga è il tunnel Ronco, 8291 m, gestito da RFI - Rete Ferroviaria Italiana, sulla linea Alessandria – Genova P.P.

Malgrado l'indagine sia rivolta ad individuare le strutture di lunghezza superiore a 50 m, si è ritenuto di conservare anche le schede di 21 gallerie che non raggiungono tale soglia.

La scheda predisposta per la raccolta dei dati prevedeva anche la voce "Altezza s.l.m. – inizio galleria" e "Altezza s.l.m. – fine galleria".

Tenuto conto che l'altezza massima della Liguria è di 2.153 m s.l.m., 5 gallerie sono localizzate ad un'altezza superiore a 1.000 m s.l.m., con la Gazzo, a 1.771 m sulla SP n. 2 in provincia di Imperia.

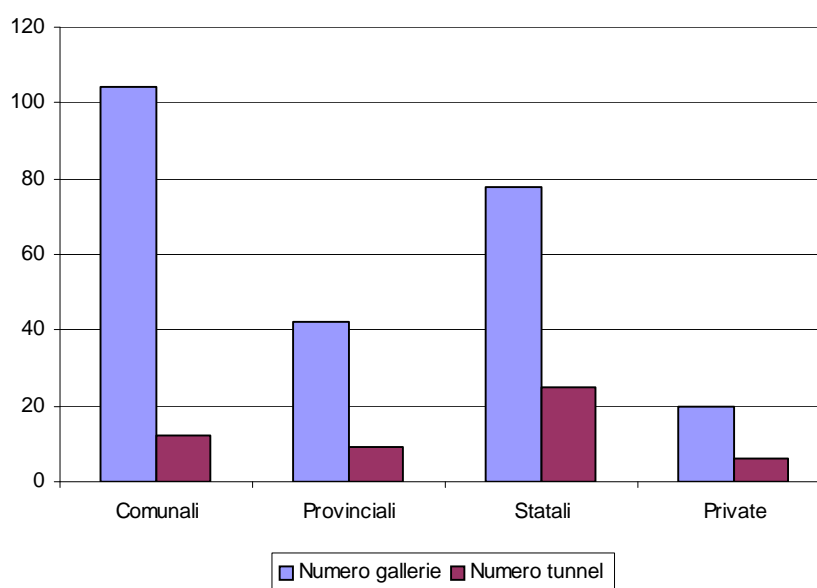
Tunnel della Liguria

Nella presente indagine vengono definite, sotto il termine tunnel, le gallerie di lunghezza superiore a 500 m, termine utilizzato dalla Commissione Europea per la stesura della direttiva sui "Requisiti minimi di sicurezza per i tunnel".

In questo capitolo sono riportati i dati dei tunnel comunali, provinciali, statali e privati ad esclusione di quelli gestiti dalle Società Autostradali e dalla Rete Ferroviaria Italiana, analizzati nei capitoli successivi.

Tipologia	Totale gallerie	di cui tunnel
Comunali	105	12
Provinciali	42	9
Statali	78	25
Privati	20	6

Gallerie e tunnel per tipologia



I Comuni della Liguria che gestiscono gallerie superiori a 500 m sono solo sei e precisamente:

Comune	Totale gallerie	di cui tunnel
Noli (Sv)	7	2
Genova (Ge)	207	1
Moneglia (Ge)	20	3
Sestri Levante (Ge)	13	1
Bonassola (Sp)	11	4
La Spezia (Sp)	28	1

Le Amministrazioni Provinciali gestiscono 42 gallerie di cui 9 tunnel, distribuiti come indicato nella seguente tavola:

Provincia	Totale gallerie	di cui tunnel
Imperia	13	2
Savona	6	2
Genova	10	2
La Spezia	13	3

Le strade statali, gestite dallo Stato per tramite dell'ANAS, presentano sul territorio ligure 78 gallerie di cui 25 sono superiori a 500 m.

Le gallerie private, ad eccezione di una localizzata nel comune di Framura e accessibile solo ad un ristretto gruppo di abitazioni private, sono venti e vengono gestite da Area 24 S.p.A.(1) e da AMT - Azienda Municipalizzata Trasporti di Genova, di queste sei hanno una lunghezza superiore a 500 m.

Nota:

(1) Area 24 è una società a maggioranza pubblica che nel 2002 venne costituita allo scopo di acquistare le aree della ex ferrovia, a seguito dello spostamento a monte della linea ferroviaria dal Comune di Ospedaletti a quello di San Lorenzo al Mare. E' stato creato un parco costiero lineare lungo 24 km adibito al transito pedonale e ciclabile, che attraversa i comuni del ponente ligure di San Lorenzo al Mare, Costarainera, Cipressa, Santo Stefano al Mare, Riva Ligure, Arma di Taggia, Sanremo e Ospedaletti

Gallerie gestite dalle società autostradali

La rete autostradale italiana si estende per circa 5.500 km, di cui circa 375 km presenti in Liguria.

La gestione dei tratti autostradali liguri è affidata a:

- Società Autostrade per l'Italia S.p.A. (A10 tronco Savona-Genova, A26, A7 tronco Genova-Serravalle, A12 tronco Genova-Sestri Levante)
- Autostrada dei Fiori S.p.A. (A10 tronco confine francese-Savona)
- SALT–Società Autostrada Ligure-Toscana (A12 tronco Sestri Levante-Livorno)
- Autostrada Torino–Savona S.p.A – La Verdemare (A6)
- Società Autocamionale della Cisa (A15).

Identificativo tratta autostradale	lunghezza
A6 - Torino-Savona (tratta di competenza)	33.3
A7 - Genova-Serravalle (tratta di competenza)	40.3
A10 - Ventimiglia-Savona	113.3
A10 - Genova-Savona	45.5
A12 - Genova-Sestri Levante	48.7
A12 - Sestri Levante-Livorno (tratta di competenza)	60.4
A12 dir - Fornola-La Spezia	7.9
A15 - Parma-La Spezia (tratta di competenza)	2.0
A26 - Voltri-Alessandria (tratta di competenza)	23.9
Totale	375.3

Nota: I km indicati si riferiscono alla lunghezza del singolo tronco autostradale e non alla lunghezza complessiva delle carreggiate in entrambi i sensi di marcia

Dalle tavole, precedentemente riportate, si evidenzia che le società autostradali, nel loro insieme, gestiscono il maggior numero di gallerie (45%).

Sulla rete autostradale ligure, sono presenti 466 gallerie di cui 155 tunnel.

Il tratto gestito dalla Società Autocamionale della Cisa non sono presenti gallerie.

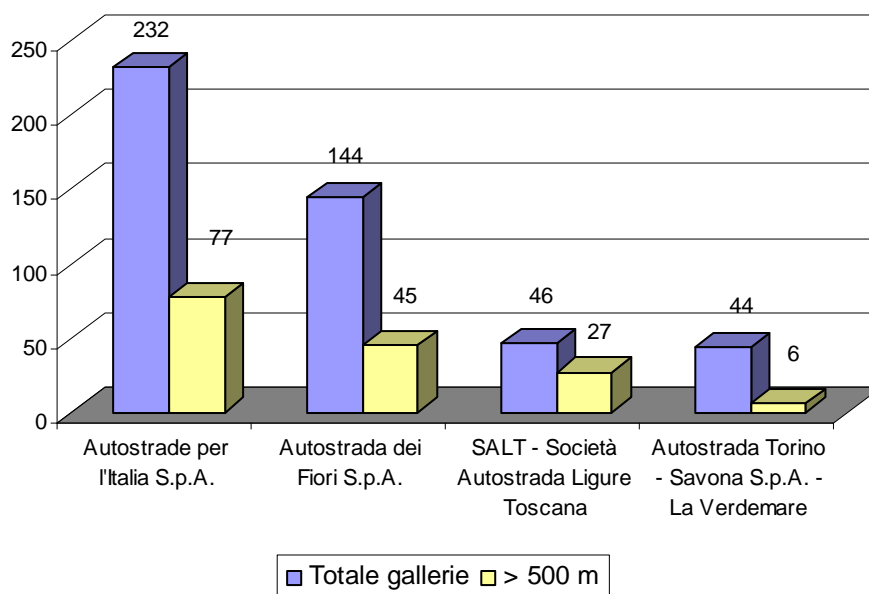
La maggior parte delle gallerie liguri è gestita dalla Società Autostrade per l'Italia (232), di cui 77 superiori a 500 m..

Denominazione	Totale gallerie	di cui tunnel	% tunnel
Autostrade per l'Italia S.p.A.	232	77	33,19
Autostrada dei Fiori S.p.A.	144	45	31,25
SALT - Società Autostrada Ligure Toscana	46	27	58,70
Autostrada Torino - Savona S.p.A. - La Verdemare	44	6	13,64
Totale	466	155	33,26

Nota:

1. Nel tratto autostradale ligure gestito dalla Società Autocamionale della Cisa non sono presenti gallerie.
2. Nel novero delle gallerie gestite dalle Società Autostradali sono comprese anche alcune gallerie presenti su tratti stradali adiacenti a percorsi autostradali (Circonvallazione di Millesimo, Variante SS1 ad Albenga e a Sanremo, SS331 di La Spezia)

Presenza di gallerie e tunnel nei tratti autostradali liguri

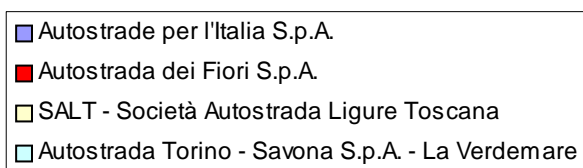
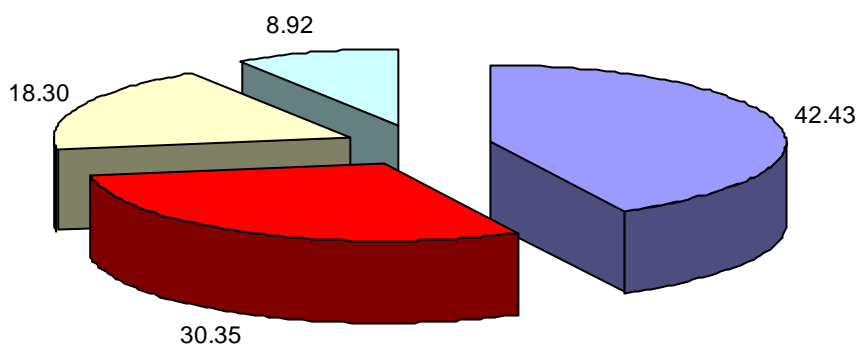


L'indagine ha evidenziato come le percentuali delle gallerie nelle tratte autostradali gestite da Autostrade per l'Italia e da Autostrada dei Fiori superino il 34% del percorso (si sottolinea che i chilometri considerati come percorso si riferiscono alla lunghezza complessiva delle carreggiate in entrambi i sensi di marcia e non al singolo tratto autostradale).

Dall'analisi totale dei km di gallerie gestiti dalle società autostradale si evince che il 47% di queste sono in gestione alla società Autostrade per l'Italia.

Denominazione	Numero gallerie	km autostradali	km carreggiate	km gallerie	% km gallerie per km carreggiate	% km gallerie su totale km gallerie
Autostrade per l'Italia S.p.A.	232	158.4	316.8	110.586	34.91	47.38
Autostrada dei Fiori S.p.A.	144	113.3	226.6	79.144	34.93	33.91
SALT - Società Autostrada Ligure Toscana	46	68.3	136.6	29.491	21.59	12.63
Autostrada Torino - Savona S.p.A. - La Verdemare	44	33.3	66.6	14.203	21.33	6.08
Totale	466	373.3	746.6	233.424	31.26	100.00

Percentuale gallerie per ente gestore



Gallerie ferroviarie

Il conseguimento degli obiettivi di garanzia nelle gallerie dei sistemi ferroviari è il risultato di una combinazione ottimale dei requisiti di sicurezza applicati all'infrastruttura, al materiale rotabile ed alle misure organizzative ed operative che possono essere adottate.

Il Decreto del Ministero delle Infrastrutture e dei Trasporti 28 ottobre 2005, "Sicurezza nelle gallerie ferroviarie" tratta della sicurezza nelle gallerie ferroviarie e definisce gli standard di sicurezza che devono essere garantiti all'interno di tutte le gallerie ferroviarie.

Il decreto sopra citato si propone di assicurare un livello adeguato di sicurezza, mediante l'adozione di misure di prevenzione e protezione, atte alla riduzione di situazioni critiche che possano mettere in pericolo la vita umana, l'ambiente e gli impianti della galleria, nonché mirate alla limitazione delle conseguenze in caso di incidente.

La normativa si applica a tutte le gallerie ferroviarie di lunghezza superiore a 1.000 metri, siano esse già in esercizio, in fase di costruzione o allo stato di progettazione. Per le gallerie di lunghezza compresa tra 500 e 1000 metri, queste devono presentare i requisiti minimi previsti dallo stesso decreto.

Le prime gallerie costruite in Liguria e presenti nella presente indagine risalgono al 1853 e sono le ferroviarie della linea Genova-Milano. Anche la lunghezza di queste opere non era per nulla trascurabile. La galleria dei Giovi raggiunge la lunghezza di 3.264 m; sicuramente una delle più lunghe gallerie costruite dall'uomo fino a quel periodo.

Nella nostra regione sono presenti 330 gallerie ferroviarie: 316 gestite da RFI – Rete Ferroviaria Italiana e 14 della tratta ferroviaria Genova-Casella, gestita da AMT-Azienda Municipalizzata Trasporti S.p.A..

Le gallerie superiori a 1.000 metri sono 53, ed unicamente della RFI-Rete Ferroviaria Italiana.

Apposite pagine, in fondo alla pubblicazione, riportano le schematizzazioni delle diverse linee ferroviarie liguri, con l'evidenziazione delle gallerie. Gli schemi evidenziano la molteplicità del fenomeno in una regione con un territorio di soli 5.422 kmq.

Dotazioni di sicurezza

Dall'indagine emergono alcuni dati relativamente alle caratteristiche delle gallerie legate alla sicurezza.

Si analizzano nel rapporto le informazioni sull'illuminazione artificiale, sulla depurazione dell'aria, sulla presenza dei marciapiedi e, in generale, sulle strutture di emergenza.

Altro dato analizzato è quello relativo al tipo di pavimentazione e al rivestimento delle gallerie.

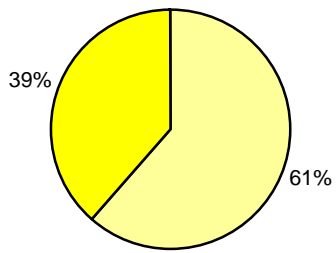
I dati emersi sono visualizzati nelle tavole e nei grafici successivi.

Illuminazione artificiale						Depurazione dell'aria					
Totale			<i>di cui superiori a 500 m.</i>			Totale			<i>di cui superiori a 500 m.</i>		
Totale gallerie	gallerie dotate	% su totale	Totale gallerie	gallerie dotate	% su totale	Totale gallerie	gallerie dotate	% su totale	Totale gallerie	gallerie dotate	% su totale
1041	638	61%	312	208	67%	1041	56	5%	312	51	16%

Marciapiedi						Strutture di emergenza					
Totale			<i>di cui superiori a 500 m.</i>			Totale			<i>di cui superiori a 500 m.</i>		
Totale gallerie	gallerie dotate	% su totale	Totale gallerie	gallerie dotate	% su totale	Totale gallerie	gallerie dotate	% su totale	Totale gallerie	gallerie dotate	% su totale
1041	443	43%	312	144	46%	1041	575	55%	312	201	64%

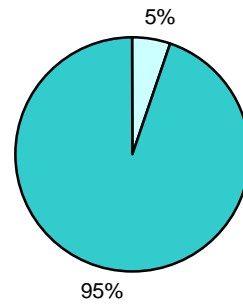
Pavimentazione					Rivestimento				
Asfalto	Calcestruzzo	Terra	Altro		Calcestruzzo	Pietra	Mattoni	Mista	Nessuna indicazione
664		12	12	353	672	85	94	158	56

illuminazione artificiale



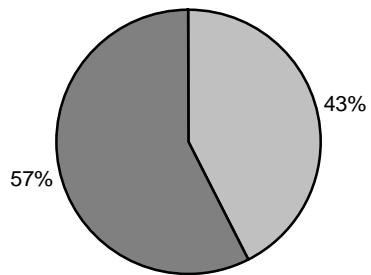
presente assente

Depurazione dell'aria



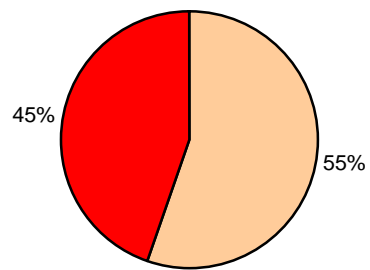
presente assente

Marciapiedi



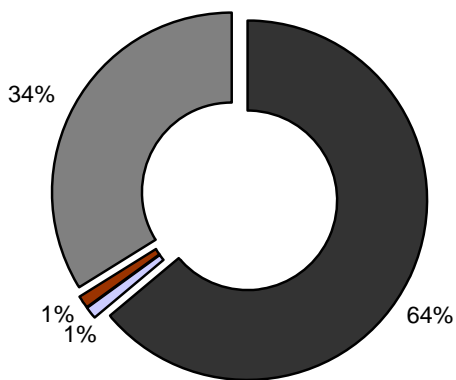
presente assente

Strutture di emergenza



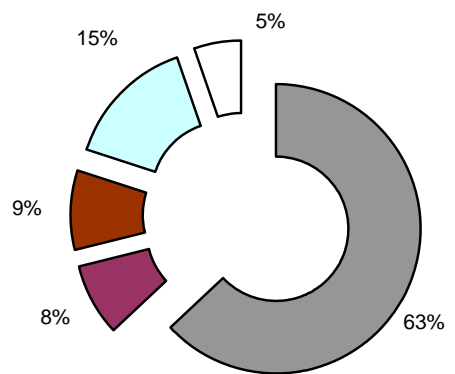
presente assente

Pavimentazione



Asfalto Calcestruzzo Terra Altro

Rivestimento



Calcestruzzo Pietra
Mattoni Mista
Nessuna indicazione

Enti gestori


Ente	Indirizzo	Cap	Comune	Provincia
Amministrazione Provinciale di Genova	Largo F. Cattanei, 3	16100	Genova	Ge
Amministrazione Provinciale di Imperia	Viale Matteotti, 147	18100	Imperia	Im
Amministrazione Provinciale di La Spezia	Viale Amendola, 9	19100	La Spezia	Sp
Amministrazione Provinciale di Savona	Via Sormano, 12	17100	Savona	Sv
AMT - Azienda Mobilità Trasporti S.p.A.	Via L. Montaldo	16100	Genova	Ge
ANAS - Compartimento della Viabilità per la Liguria	Via Savona, 3	16129	Genova	Ge
Area 24 S.p.A.	Corso Cavallotti, 51	18038	Sanremo	Im
Autostrada dei Fiori S.p.A.	Via della Repubblica, 46	18100	Imperia	Im
Autostrada Torino - Savona S.p.A. - La Verdemare	Corso Trieste, 170	10024	Moncalieri	To
Autostrade per l'Italia S.p.A.	c.p. 2310 Firenze Succursale 39	50123	Firenze	Fi
Comune di Albisola Superiore	Piazza della Libertà, 11	17011	Albisola Superiore	Sv
Comune di Albissola Marina	Piazza del Popolo, 12	17012	Albissola Marina	Sv
Comune di Altare	Via Restagno, 2	17041	Altare	Sv
Comune di Arenzano	Via Sauli Pallavicino, 39	16011	Arenzano	Ge
Comune di Bonassola	Via Iside Beverino	19011	Bonassola	Sp
Comune di Celle Ligure	Via Boagno, 11	17015	Celle Ligure	Sv
Comune di Ceranesi	Via B. Parodi, 41	16014	Ceranesi	Ge
Comune di Cogoleto	Via Rati, 66	16016	Cogoleto	Ge
Comune di Finale Ligure	Via Pertica, 29	17024	Finale Ligure	Sv
Comune di Framura	Località Setta, 42	19014	Framura	Sp
Comune di Genova	Via Garibaldi, 9	16100	Genova	Ge
Comune di Imperia	Viale Matteotti, 157	18100	Imperia	Im
Comune di La Spezia	Piazza Europa, 1	19100	La Spezia	Sp
Comune di Lerici	Piazza Bacigalupi, 9	19032	Lerici	Sp
Comune di Moneglia	Corso Libero Longhi, 25	16030	Moneglia	Ge
Comune di Monterosso al Mare	Piazza Garibaldi, 15	19016	Monterosso Al Mare	Sp
Comune di Noli	Piazza Milite Ignoto, 6	17026	Noli	Sv
Comune di Ospedaletti	Via XX Settembre, 34	18014	Ospedaletti	Im
Comune di Riomaggiore	Via T. Signorini, 118	19017	Riomaggiore	Sp
Comune di Sanremo	Corso Cavallotti, 59	18038	Sanremo	Im
Comune di Santa Margherita Ligure	Piazza Mazzini, 46	16038	Santa Margherita Ligure	Ge
Comune di Savona	Corso Italia, 19	17100	Savona	Sv
Comune di Sestri Levante	Piazza Matteotti, 3	16039	Sestri Levante	Ge
Comune di Spotorno	Via Aurelia, 60	17028	Spotorno	Sv
Comune di Vado Ligure	Piazza Giovanni Battista, 5	17047	Vado Ligure	Sv
Comune di Varazze	Viale Nazioni Unite, 5	17019	Varazze	Sv
Comune di Ventimiglia	Piazza Libertà	18039	Ventimiglia	Im
Ferrovia Genova - Casella	Via alla Stazione di Casella, 15	16122	Genova	Ge
RFI - Rete Ferroviaria Italiana	Piazza Acquaverde, 4	16126	Genova	Ge
SALT - Società Autostrada Ligure Toscana	Via Don Tazzoli, 9	55041	Camaiore	Lu


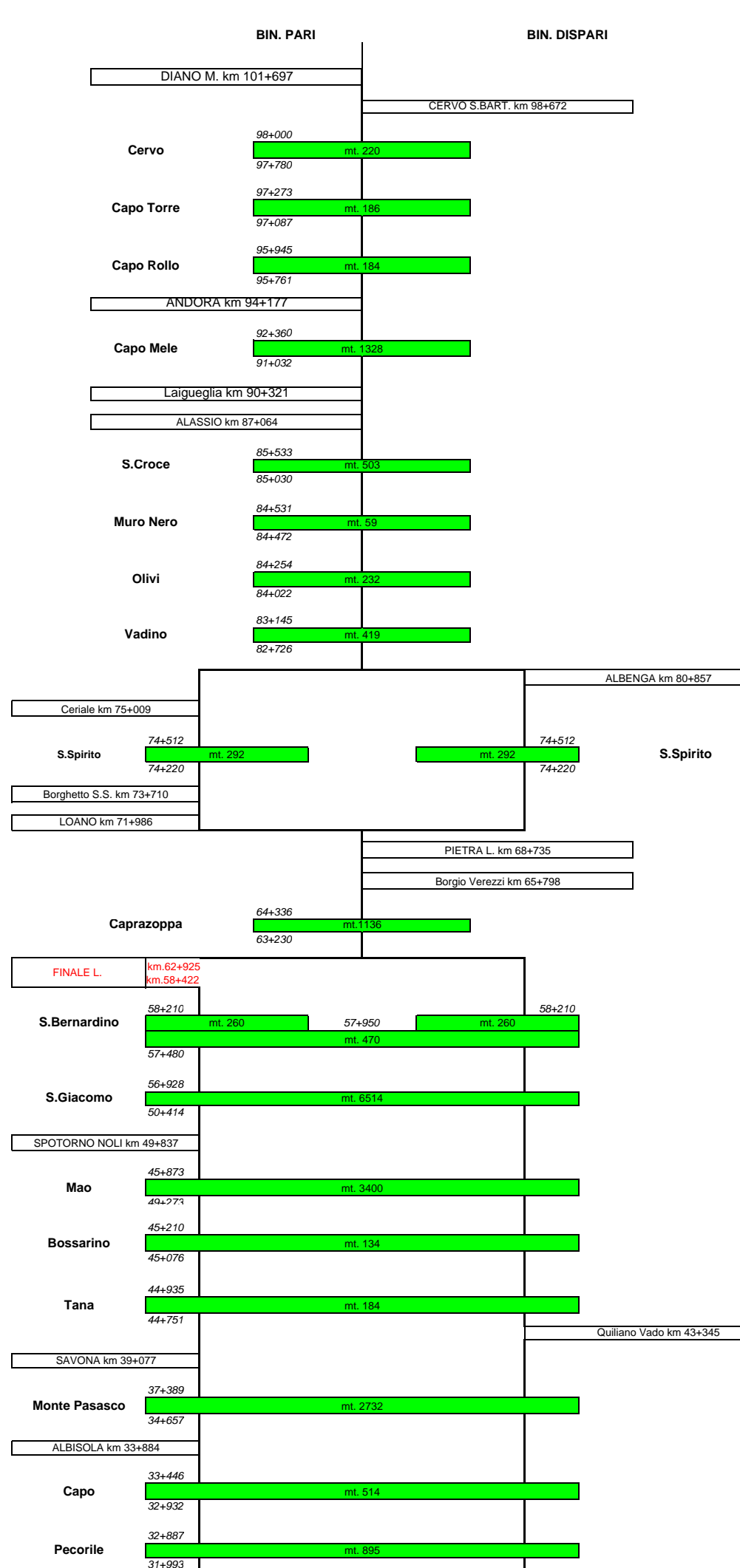
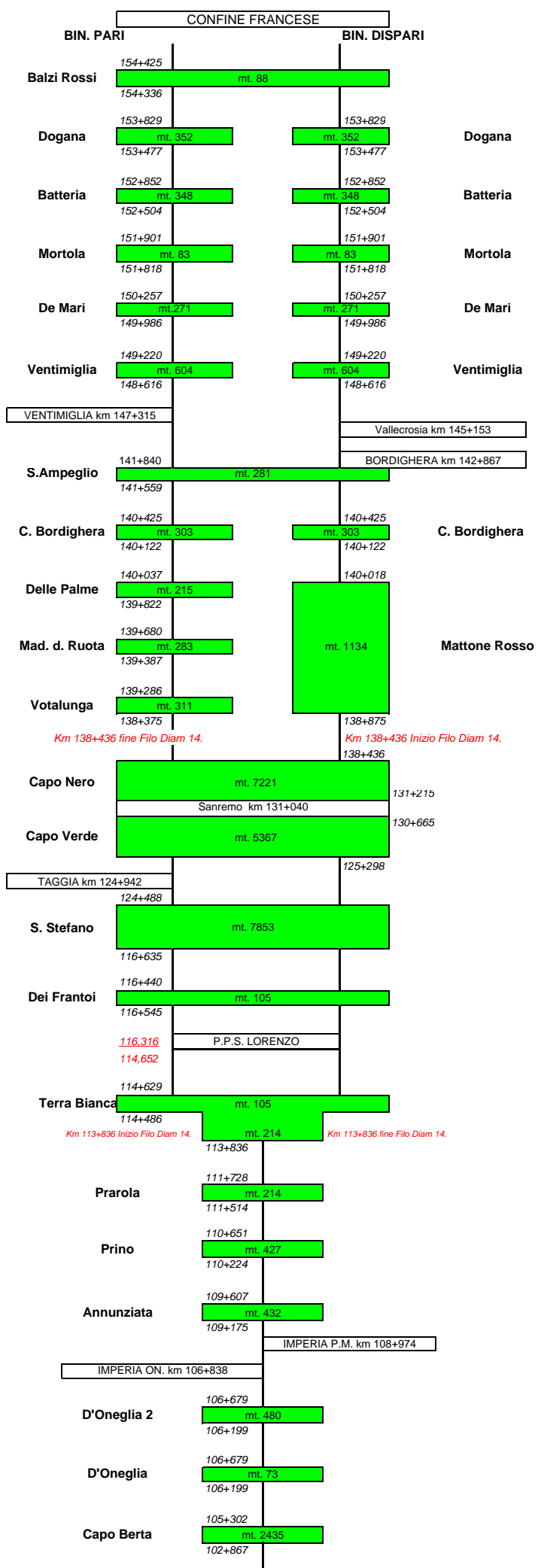
Elaborazione dati


1. Schematizzazione della rete ferroviaria ligure
2. Lunghezza delle gallerie
3. Catalogo delle gallerie della Liguria – Schede informative - Gallerie automobilistiche
4. Catalogo delle gallerie della Liguria – Schede informative – Gallerie ferroviarie
5. Catalogo delle gallerie della Liguria – Schede informative – Gallerie pedonali/ciclabili
6. Catalogo delle gallerie della Liguria – Schede informative – Gallerie metropolitana/funicolare

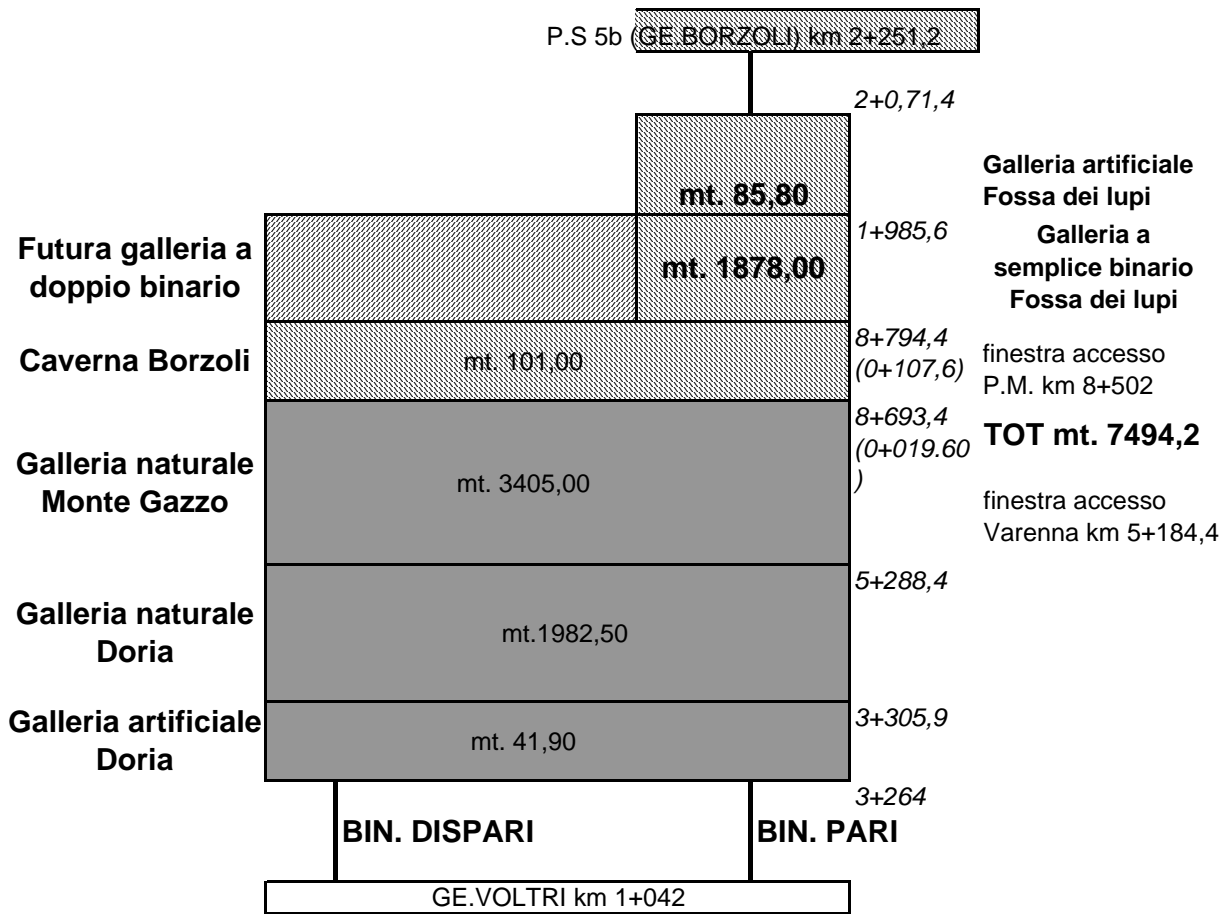
Schematizzazione della rete ferroviaria ligure

Linea Ventimiglia - Cuneo










Ge-Ovada-Acqui



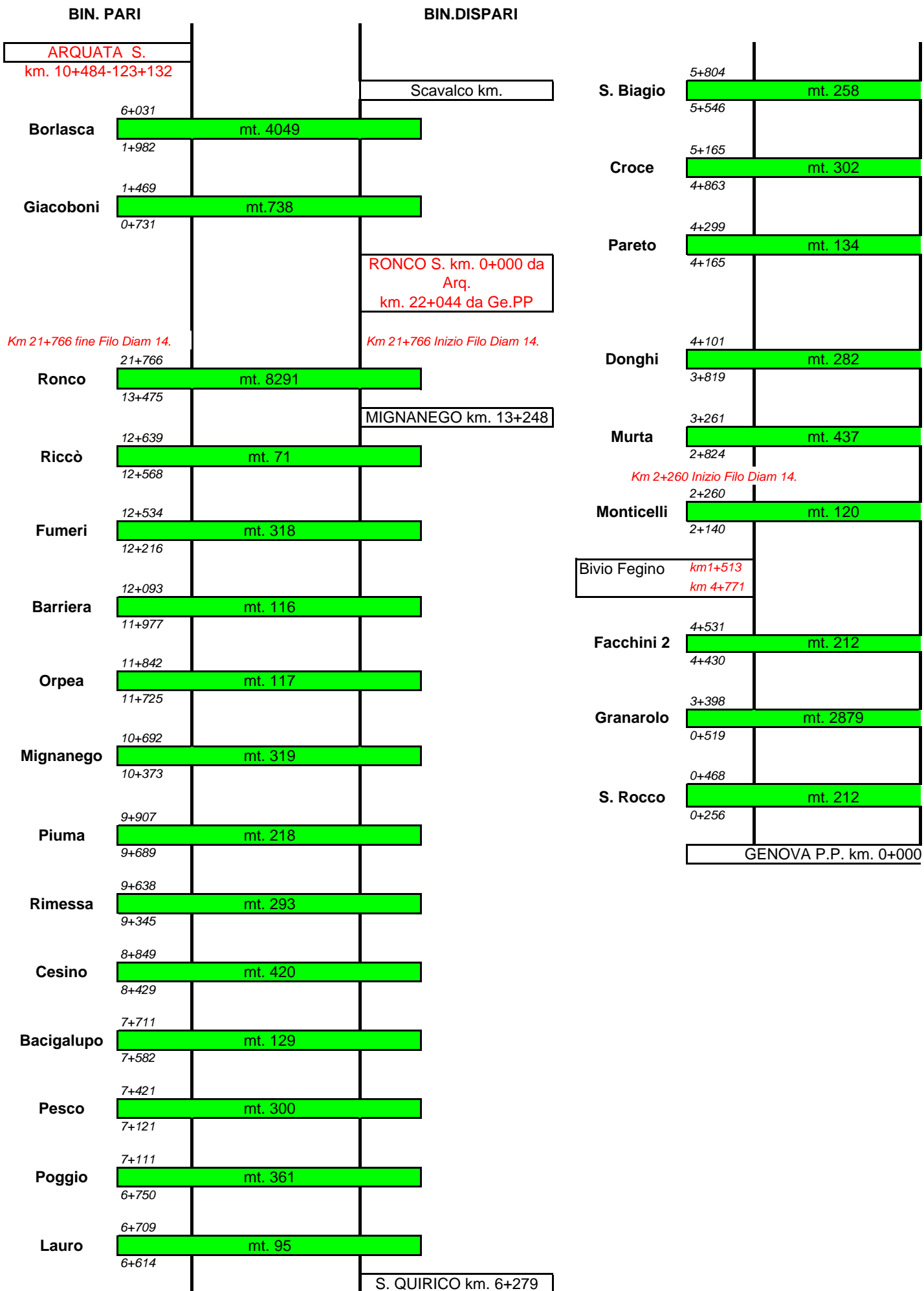
LINEA GENOVA - TORTONA

BIN. PARI

BIN. DISPARI

ARQUATA S.	km.24+511		
	km 123+132		
Scavalco km.124+645			
Rigoroso km. 125+783			
	127+506		
Di Pietrabissara	mt. 695		
	128+201		
Pietrabissara km. 128+644			
Isola del C. km. 133+205			
	134+793		
Creverina	mt. 865		
	135+658		
	135+763		
Villavecchia	mt. 521		
	136+284		
	138+908		
Pieve	mt. 866		
	139+774		
Borgo F. km. 140+688			
BUSALLA km. 142+270			
	142+762		
Dei Giovi	mt. 3264		
	146+026		
	146+391		
Montanesi	mt. 100		
	146+491		
	147+361		
Calzolari	mt. 36		
	147+397		
	149+505		
Armirotti	mt. 198		
	149+703		
	150+821		
Scapaticci	mt. 101		
	150+922		
	152+179		
Di Pontedecimo	mt. 67		
	152+246		
GE-PONTEDECIMO km. 152+690			
	163+551		
S. Lazzaro	mt. 686		
	164+237		
	164+820		
S. Rocco	mt. 212		
	165+032		
	GENOVA P.P. km. 165+288		
		RONCO S. Acei km. 137+500	
		RONCO S. km. 137+017	
		Piano Orizzontale dei Giovi km. 148+288	
		GE-BOLZANETO km. 156+752	
		GE-RIVAROLO km. 159+531	
		GE-SAMPIERDARENA km. 162+219	

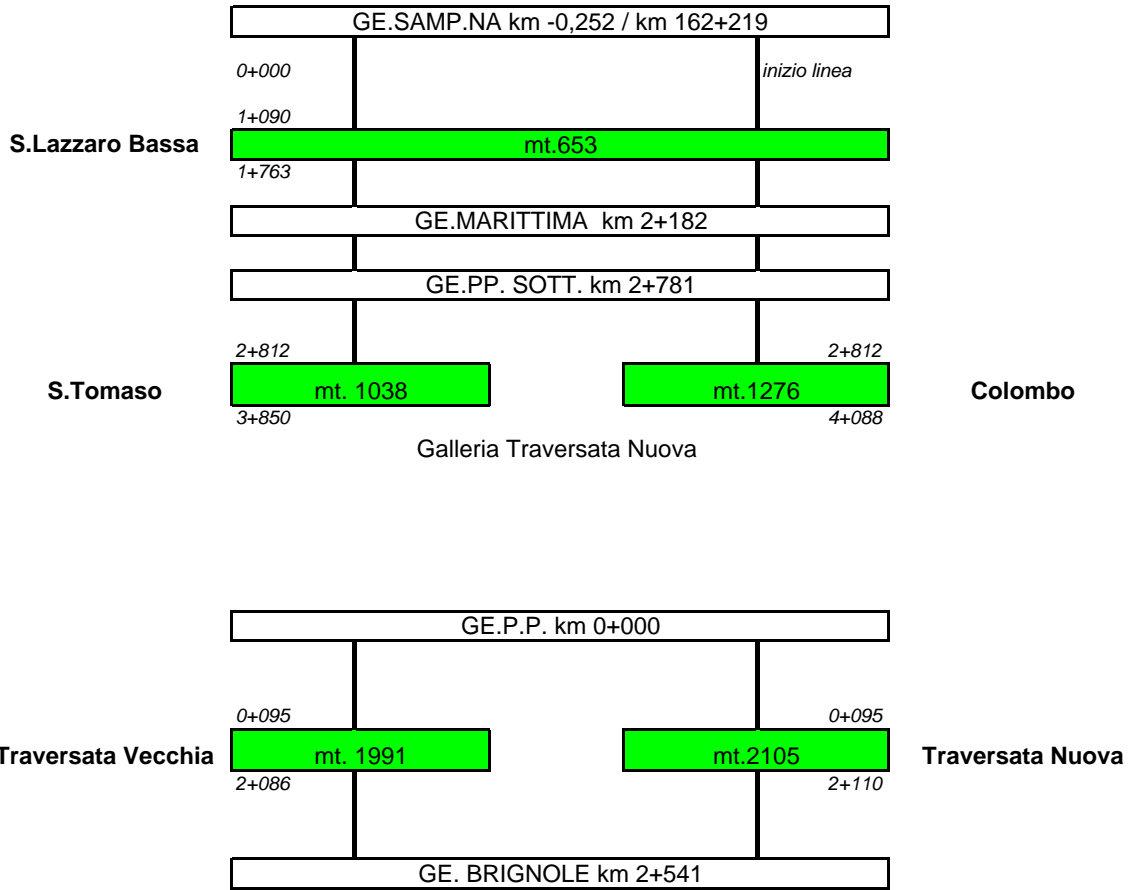
Linea ALESSANDRIA - GE P.P.
(via Diretta - Mignanego)






BIN. PARI

BIN. DISPARI



Linea GENOVA - LA SPEZIA



Lunghezza delle gallerie

Codice galleria	Nome galleria	Strada	Lunghezza
95_13	Ronco	Alessandria-Genova (via diretta - Mignanego)	8291
95_88	Santo Stefano	Genova-Ventimiglia-Confini francese	7853
95_300	Doria - Monte Gazzo - Fossa dei Lupi	Genova Voltri - Borzoli	7494
95_86	Capo Nero	Genova-Ventimiglia-Confini francese	7221
95_316	Serena	Vezzano-Parma	7014
95_111	S.Giacomo	Genova-Ventimiglia-Confini francese	6514
95_50	Turchino	Genova-Ovada-Acqui T.	6448
95_87	Capo Verde	Genova-Ventimiglia-Confini francese	5367
95_297	Riomaggiore-Biassa dispari	Genova-La Spezia	5334
95_123	Giulia	Genova-Ventimiglia-Confini francese	4764
95_11	Borlasca	Alessandria-Genova (via diretta - Mignanego)	4049
95_271	Vallegrande	Genova-La Spezia	4007
95_296	Biassa pari	Genova-La Spezia	3834
95_112	Mao	Genova-Ventimiglia-Confini francese	3400
95_281	Mesco	Genova-La Spezia	3327
95_5	dei Giovi	Genova-Milano	3264
95_246	Ruta dispari	Genova-La Spezia	3086
95_245	Ruta pari	Genova-La Spezia	3068
95_34	Granarolo	Alessandria-Genova (via diretta - Mignanego)	2879
95_292	Guvano	Genova-La Spezia	2813
95_115	Monte Pasasco	Genova-Ventimiglia-Confini francese	2732
94_1	Vallegrande	Strada delle Gallerie	2586
95_289	Monterosso Ruvano dispari	Genova-La Spezia	2568
95_280	Rossola	Genova-La Spezia	2560
95_273	Rospo	Genova-La Spezia	2533
96_28	Allassio 1	NSA. n. 142 - di Villanova di Albenga	2530
95_279	Monte Brino	Genova-La Spezia	2528
95_132	Crevari	Genova-Ventimiglia-Confini francese	2462
96_10	Marinasco	NSA. n. 303 "Variante di La Spezia"	2447
95_97	Capo Berta	Genova-Ventimiglia-Confini francese	2435
96_61	Cima di Rovere	SS. n. 20 - del Colle di Tenda e di Valle Roja	2361
95_274	Picchi	Genova-La Spezia	2336
95_172	Colle Sella	Savona-S.Giuseppe (via Ferrania)	2309
95_287	Monterosso Ruvano pari	Genova-La Spezia	2291
95_267	Delle Grazie	Genova-La Spezia	2165
149_6	Madonna della Guardia	SP 523 di Centocroci	2126
95_216	Traversata Nuova	Genova-La Spezia	2105
95_168	Santuario	Savona-S.Giuseppe (via Altare)	2062
149_2	Paolo E. Tavian	SP 225 della Fontanabuona	2032
246_10	Brin - Di Negro	Metropolitana	2022
134_1	Fugona	S.P. 29	2020
95_291	Macereto Guvano	Genova-La Spezia	2018
249_139	CASTELLETTO	A12 - GENOVA-ROMA (Direzione Genova-Roma)	2007
95_217	Traversata Vecchia	Genova-La Spezia	1991
95_295	Riomaggiore-Fossola Montenero-Ser	Genova-La Spezia	1950
249_171	CASTELLETTO	A12 - GENOVA-ROMA (Direzione Roma-Genova)	1908
250_2	MONTEZEMOLO	A06 - Torino - Savona - Direzione Sud	1876
96_72	S. Bartolomeo	SS. n. 28 - del Colle di Nava	1875
178_121	Siestro	Autostrada A10 - Direzione Francia	1852
178_122	Siestro	Autostrada A10 - Direzione Italia	1852
178_12	Rocca Carpanea	Autostrada A10 - Direzione Italia	1844
178_11	Rocca Carpanea	Autostrada A10 - Direzione Francia	1828
96_69	Pieve di Teco	SS. n. 28 - del Colle di Nava	1825
178_140	Poggio - Variante SS1	Variante SS1 - Direzione Italia	1812
178_139	Poggio - Variante SS1	Variante SS1 - Direzione Francia	1809
249_140	MONTE MAGGIO	A12 - GENOVA-ROMA (Direzione Genova-Roma)	1802
95_293	Manarola-Gubbiola	Genova-La Spezia	1793
249_172	MONTE MAGGIO	A12 - GENOVA-ROMA (Direzione Roma-Genova)	1792
249_16	GIOVI	A07 - MILANO-GENOVA (Direzione Genova-Milano)	1776
245_19	Pian della Madonna Sud	Autostrada A12	1767
245_20	Pian della Madonna Nord	Autostrada A12	1713
96_19	Madonna di Montebruno	SS. n. 45 - di Val di Trebbia	1700
178_138	Bussana - Variante SS1	Variante SS1 - Direzione Italia	1684
249_168	MONTE GIUGO	A12 - GENOVA-ROMA (Direzione Roma-Genova)	1673
249_136	MONTE GIUGO	A12 - GENOVA-ROMA (Direzione Genova-Roma)	1672
249_159	MONTESPERONE	A12 - GENOVA-ROMA (Direzione Roma-Genova)	1672
249_127	MONTESPERONE	A12 - GENOVA-ROMA (Direzione Genova-Roma)	1670
178_2	Fornaci	Autostrada A10 - Direzione Italia	1669
250_25	BRICCO	A06 - Torino - Savona - Direzione Nord	1667
178_1	Fornaci	Autostrada A10 - Direzione Francia	1658
178_123	Del Monte	Autostrada A10 - Direzione Francia	1656
178_39	Colle Dico	Autostrada A10 - Direzione Francia	1635
178_40	Colle Dico	Autostrada A10 - Direzione Italia	1633
95_128	Torre Rossa	Genova-Ventimiglia-Confini francese	1609

Codice galleria	Nome galleria	Strada	Lunghezza
178_33	Vallon d'Arme	Autostrada A10 - Direzione Francia	1609
178_34	Vallon d'Arme	Autostrada A10 - Direzione Italia	1594
178_143	Seglia - Variante SS20	Variante SS1 - Bidirezionale	1571
96_68	San Giacomo	NSA. n. 306 - di Sanremo	1564
178_137	Bussana - Variante SS1	Variante SS1 - Direzione Francia	1546
178_124	Del Monte	Autostrada A10 - Direzione Italia	1543
222_2	San Lorenzo al Mare	Strada Ciclabile Area 24	1500
96_66	Madonna dell'Uliveto	NSA. n. 342 - Variante di Chiusavecchia	1484
245_13	Pian del Lupo Sud	Autostrada A12	1484
95_237	Quattrocchi De Franchi	Genova-La Spezia	1464
249_179	DELLA MADDALENA	A12 - GENOVA-ROMA (Direzione Roma-Genova)	1461
249_180	DELL'ANCHETTA	A12 - GENOVA-ROMA (Direzione Roma-Genova)	1456
245_38	Nocentini Nord	Autostrada A12	1454
249_147	DELLA MADDALENA	A12 - GENOVA-ROMA (Direzione Genova-Roma)	1452
245_14	Pian del Lupo Nord	Autostrada A12	1452
95_146	di Altare (Valico)	Savona-S.Giuseppe (via Altare)	1451
96_25	Monte Grosso	NSA. n. 338 - Variante di Carcare	1443
96_24	San Niccolò	NSA. n. 305 - di Vado Ligure	1438
249_148	DELL'ANCHETTA	A12 - GENOVA-ROMA (Direzione Genova-Roma)	1420
95_218	S.Martino	Genova-La Spezia	1401
245_43	Saturnia	Asse La Spezia - S.S. 331	1390
245_37	Nocentini Sud	Autostrada A12	1379
96_13	Scoffera	SS. n. 45 - di Val di Trebbia	1377
178_16	Montegrosso	Autostrada A10 - Direzione Italia	1366
249_170	MONTE CASTELLETTI	A12 - GENOVA-ROMA (Direzione Roma-Genova)	1353
212_3	Madonnetta	Via Giambattista Ponzerone	1350
178_15	Montegrosso	Autostrada A10 - Direzione Francia	1344
95_125	Centurione	Genova-Ventimiglia-Confini francese	1341
249_138	MONTE CASTELLETTI	A12 - GENOVA-ROMA (Direzione Genova-Roma)	1341
95_102	Capo Mele	Genova-Ventimiglia-Confini francese	1328
249_130	CAMALDOLI	A12 - GENOVA-ROMA (Direzione Genova-Roma)	1324
249_162	CAMALDOLI	A12 - GENOVA-ROMA (Direzione Roma-Genova)	1321
249_161	MONTE QUEZZI	A12 - GENOVA-ROMA (Direzione Roma-Genova)	1317
249_129	MONTE QUEZZI	A12 - GENOVA-ROMA (Direzione Genova-Roma)	1310
95_43	Colombo	Genova P.P. Sotterranea	1276
95_121	Tanon	Genova-Ventimiglia-Confini francese	1239
95_126	Delle Piane	Genova-Ventimiglia-Confini francese	1226
222_3	Capo Nero	Strada Ciclabile Area 24	1200
249_185	SANTA GIULIA	A12 - GENOVA-ROMA (Direzione Roma-Genova)	1190
95_85	Mattone Rosso	Genova-Ventimiglia-Confini francese	1183
249_153	SANTA GIULIA	A12 - GENOVA-ROMA (Direzione Genova-Roma)	1172
249_12	GABBIA	A07 - MILANO-GENOVA (Direzione Genova-Milano)	1162
96_67	Villetta	NSA. n. 306 - di Sanremo	1150
95_109	Caprazoppa	Genova-Ventimiglia-Confini francese	1137
249_15	BOCCARDO	A07 - MILANO-GENOVA (Direzione Genova-Milano)	1112
95_235	De Franchi	Genova-La Spezia	1099
178_10	Orco	Autostrada A10 - Direzione Italia	1089
249_163	DELL'APPARIZIONE	A12 - GENOVA-ROMA (Direzione Roma-Genova)	1075
95_60	Cantalupo	Genova-Ovada-Acqui T.	1072
249_131	APPARIZIONE	A12 - GENOVA-ROMA (Direzione Genova-Roma)	1066
178_9	Orco	Autostrada A10 - Direzione Francia	1062
96_78	Bestagno	SS. n. 28 - del Colle di Nava	1046
95_42	S.Tomaso	Genova P.P. Sotterranea	1038
134_2	Frate	S.P. 28 bis	1032
178_48	Gorleri	Autostrada A10 - Direzione Italia	1027
95_270	S.Anna dispari	Genova-La Spezia	1026
247_13	Biassa	SP 370	1023
247_12	Monte Persico	SP 566	1023
95_269	S.Anna pari	Genova-La Spezia	1020
178_47	Gorleri	Autostrada A10 - Direzione Francia	1012
242_6	Bonassola	Pista Ciclabile Bonassola - Levante	993
242_8	Marme e Salici	Pista Ciclabile Bonassola - Levante	991
249_198	MASSIMO RISSO	A26 - GE-VOLTRI-SS 33 SEMP.-GRAVELL.TOCE (Direzione Genova-Gravellc	981
96_8	Castelletti	NSA. n. 303 "Variante di La Spezia"	980
249_216	DI CASA MONACCHI	A26 - GE-VOLTRI-SS 33 SEMP.-GRAVELL.TOCE (Direzione Gravellona-Genc	978
250_13	PASSEGGI II	A06 - Torino - Savona - Direzione Nord	972
249_220	TURCHINO	A26 - GE-VOLTRI-SS 33 SEMP.-GRAVELL.TOCE (Direzione Gravellona-Genc	961
249_218	MASSIMO RISSO	A26 - GE-VOLTRI-SS 33 SEMP.-GRAVELL.TOCE (Direzione Gravellona-Genc	958
249_14	MONREALE	A07 - MILANO-GENOVA (Direzione Genova-Milano)	957
249_134	MONTE MORO	A12 - GENOVA-ROMA (Direzione Genova-Roma)	950
249_200	TURCHINO	A26 - GE-VOLTRI-SS 33 SEMP.-GRAVELL.TOCE (Direzione Genova-Gravellc	950
249_39	PROVENZALE	A10 - GENOVA-VENTIMIGLIA (Direzione Genova-Ventimiglia)	949
249_81	CORONATA	A10 - GENOVA-VENTIMIGLIA (Direzione Ventimiglia-Genova)	945
249_31	CORONATA	A10 - GENOVA-VENTIMIGLIA (Direzione Genova-Ventimiglia)	943
178_13	Bracciale	Autostrada A10 - Direzione Francia	939
249_166	MONTE MORO	A12 - GENOVA-ROMA (Direzione Roma-Genova)	934

Codice galleria	Nome galleria	Strada	Lunghezza
95_211	Delle Bocche	Ventimiglia-Limone	926
249_196	DI CASA MONACCHI	A26 - GE-VOLTRI-SS 33 SEMP.-GRAVELL.TOCE (Direzione Genova-Gravellc	924
95_37	Sampierdarena	Campasso-S.Benigno/S.ta Limbania	915
249_1	GIOVI	A07 - MILANO-GENOVA (Direzione Milano-Genova)	913
178_14	Bracciale	Autostrada A10 - Direzione Italia	907
245_40	Fresonara Est	Autostrada A15	903
207_1	Ex-Ferrovia n.1	Località Chiariventi - Centro Storico	900
207_2	Ex-Ferrovia n.2	Capo Noli - Finale	900
249_223	BERTE'	A26 - GE-VOLTRI-SS 33 SEMP.-GRAVELL.TOCE (Direzione Gravellona-Genc	894
95_117	Pecorile	Genova-Ventimiglia-Confini francese	894
96_9	Sarbia	NSA. n. 303 "Variante di La Spezia"	890
249_203	BERTE'	A26 - GE-VOLTRI-SS 33 SEMP.-GRAVELL.TOCE (Direzione Genova-Gravellc	887
116_4	Zerbi	SP. 453 - Valle Arroscia	875
95_4	Pieve	Genova-Milano	866
95_2	Creverina	Genova-Milano	865
249_154	SANT ANNA	A12 - GENOVA-ROMA (Direzione Genova-Roma)	865
96_52	Lambrè	SS.n. 29 - del Colle di Cadibona	861
249_186	Sant'Anna	A12 - GENOVA-ROMA (Direzione Roma-Genova)	857
178_120	Colle Aprosio	Autostrada A10 - Direzione Italia	851
249_206	ANZEMA	A26 - GE-VOLTRI-SS 33 SEMP.-GRAVELL.TOCE (Direzione Genova-Gravellc	848
178_119	Colle Aprosio	Autostrada A10 - Direzione Francia	848
95_209	Lamberta	Ventimiglia-Limone	847
94_6	1ª De Barbieri - 2ª tratto	Strada delle Gallerie	845
96_56	Poggio	SS. n. 1 - Via Aurelia	836
116_1	Borghetto	SP. 453 - Valle Arroscia	834
249_226	ANZEMA	A26 - GE-VOLTRI-SS 33 SEMP.-GRAVELL.TOCE (Direzione Gravellona-Genc	833
245_29	Costa di Roverano Sud	Autostrada A12	822
95_201	Sardinesca	Ventimiglia-Limone	820
94_5	1ª De Barbieri - 1º tratto	Strada delle Gallerie	818
95_47	Curei	Genova-Ovada-Acqui T.	807
178_81	Pompeiana	Autostrada A10 - Direzione Francia	806
95_231	Sori	Genova-La Spezia	806
245_39	Fresonara Ovest	Autostrada A15	805
249_13	PRODONNO	A07 - MILANO-GENOVA (Direzione Genova-Milano)	805
245_5	Monte Giovannella Sud	Autostrada A12	798
178_132	Grimaldi	Autostrada A10 - Direzione Italia	790
178_82	Pompeiana	Autostrada A10 - Direzione Italia	787
178_28	Monte Piccaro	Autostrada A10 - Direzione Italia	783
245_30	Costa di Roverano Nord	Autostrada A12	777
247_9	Lovara	SP 566	774
249_230	MONTA'	A26 - GE-VOLTRI-SS 33 SEMP.-GRAVELL.TOCE (Direzione Gravellona-Genc	771
245_6	Monte Giovannella Nord	Autostrada A12	771
178_27	Monte Piccaro	Autostrada A10 - Direzione Francia	769
249_214	MANFREIDA	A26 - GE-VOLTRI-SS 33 SEMP.-GRAVELL.TOCE (Direzione Gravellona-Genc	767
249_63	CANTALUPO	A10 - GENOVA-VENTIMIGLIA (Direzione Genova-Ventimiglia)	763
178_131	Grimaldi	Autostrada A10 - Direzione Francia	761
249_90	SAN PAOLO DELLA CROCE	A10 - GENOVA-VENTIMIGLIA (Direzione Ventimiglia-Genova)	753
95_44	Della Rocca	Genova-Ovada-Acqui T.	750
249_210	MONTA'	A26 - GE-VOLTRI-SS 33 SEMP.-GRAVELL.TOCE (Direzione Genova-Gravellc	748
96_76	Madonna degli Angeli	SS. n. 28 - del Colle di Nava	746
95_206	Parà	Ventimiglia-Limone	746
249_59	LA VIGNETTA	A10 - GENOVA-VENTIMIGLIA (Direzione Genova-Ventimiglia)	740
250_17	LASAGNE	A06 - Torino - Savona - Direzione Sud	740
95_12	Giacoboni	Alessandria-Genova (via diretta - Mignanego)	738
249_45	CREVARI	A10 - GENOVA-VENTIMIGLIA (Direzione Genova-Ventimiglia)	736
95_58	Duchi	Genova-Ovada-Acqui T.	734
95_110	S.Bernardino	Genova-Ventimiglia-Confini francese	730
95_66	Borzoli	Genova-Ovada-Acqui T.	728
249_20	BRASILE	A07 - MILANO-GENOVA (Direzione Genova-Milano)	723
249_29	BOLZANETO I SV.	A07 - MILANO-GENOVA (Direzione Genova-Milano)	718
249_46	BORGONOVO	A10 - GENOVA-VENTIMIGLIA (Direzione Genova-Ventimiglia)	718
95_135	Cappuccini dispari	Genova-Ventimiglia-Confini francese	709
245_15	della Foce Sud	Autostrada A12	704
95_53	Pre di Mè	Genova-Ovada-Acqui T.	696
95_1	Pietrabissara	Genova-Milano	695
245_16	della Foce Nord	Autostrada A12	692
245_33	Soggio Sud	Autostrada A12	692
95_10	S.Lazzaro alta	Genova-Milano	686
249_38	PALLAVICINI DORIA	A10 - GENOVA-VENTIMIGLIA (Direzione Genova-Ventimiglia)	685
95_314	Vorticosa	La Spezia Marittima-Vezzano L	667
249_195	MANFREIDA	A26 - GE-VOLTRI-SS 33 SEMP.-GRAVELL.TOCE (Direzione Genova-Gravellc	663
249_70	PECORILE	A10 - GENOVA-VENTIMIGLIA (Direzione Genova-Ventimiglia)	663
245_31	Madonna del Poggiolo Sud	Autostrada A12	662
249_73	MONTE PASASCO	A10 - GENOVA-VENTIMIGLIA (Direzione Genova-Ventimiglia)	662
249_57	BEUCA	A10 - GENOVA-VENTIMIGLIA (Direzione Genova-Ventimiglia)	658
95_259	Castellaro pari	Genova-La Spezia	657

Codice galleria	Nome galleria	Strada	Lunghezza
96_62	Bocche	SS. n. 20 - del Colle di Tenda e di Valle Roja	656
249_114	MONTE PASASCO	A10 - GENOVA-VENTIMIGLIA (Direzione Ventimiglia-Genova)	656
95_41	S.Lazzaro bassa	Genova P.P. Sotterranea	653
95_252	S.Michele dispari	Genova-La Spezia	649
95_251	S.Michele pari	Genova-La Spezia	649
95_48	Campoligure	Genova-Ovada-Acqui T.	648
96_77	Baraccone	SS. n. 28 - del Colle di Nava	645
249_124	RIVAROLO III A	A12 - GENOVA-ROMA (Direzione Genova-Roma)	641
95_260	Castellaro dispari	Genova-La Spezia	640
249_53	MAXETTI	A10 - GENOVA-VENTIMIGLIA (Direzione Genova-Ventimiglia)	632
96_7	Sant'Anna	S.S. n. 1 - Via Aurelia	630
217_10	Sottovia Madre di Dio	Da Corso Aurelio Saffi a Via delle Casacce	630
178_113	Madonna della Ruota	Autostrada A10 - Direzione Francia	627
246_14	San Giorgio - Sarzano	Metropolitana	625
96_73	Cesio	SS. n. 28 - del Colle di Nava	622
95_39	S.ta Limbania	Campasso-S.Benigno/S.ta Limbania	616
249_42	DI PRA'	A10 - GENOVA-VENTIMIGLIA (Direzione Genova-Ventimiglia)	615
249_22	MONTE GALLETTO	A07 - MILANO-GENOVA (Direzione Genova-Milano)	614
249_145	SAN BARTOLOMEO	A12 - GENOVA-ROMA (Direzione Genova-Roma)	613
95_165	Cantagalletto	Savona-S.Giuseppe (via Altare)	605
95_203	Mantigi	Ventimiglia-Limone	604
246_12	Principe - Darsena	Metropolitana	603
249_177	SAN BARTOLOMEO	A12 - GENOVA-ROMA (Direzione Roma-Genova)	602
95_210	Colombo	Ventimiglia-Limone	597
95_76	Flavia	Bivio Roja-Parco Roja	594
95_169	Lavagnola	Savona-S.Giuseppe (via Altare)	592
249_160	MONTE VELINO	A12 - GENOVA-ROMA (Direzione Roma-Genova)	591
95_143	Capone	Savona-S.Giuseppe (via Altare)	588
249_128	MONTE VELINO	A12 - GENOVA-ROMA (Direzione Genova-Roma)	587
95_78	Ventimiglia dispari	Genova-Ventimiglia-Confini francese	586
249_169	SESSAREGO	A12 - GENOVA-ROMA (Direzione Roma-Genova)	584
245_35	Ramello Sud	Autostrada A12	581
245_34	Soggio Nord	Autostrada A12	580
245_32	Madonna del Poggiolo Nord	Autostrada A12	579
246_11	Dinegro - Principe	Metropolitana	577
242_5	Maxinara	Pista Ciclabile Bonassola - Levante	571
95_120	Costa	Genova-Ventimiglia-Confini francese	569
249_26	SAN BARTOLOMEO	A07 - MILANO-GENOVA (Direzione Genova-Milano)	569
95_294	Batternara	Genova-La Spezia	568
245_36	Ramello Nord	Autostrada A12	568
95_77	Ventimiglia pari	Genova-Ventimiglia-Confini francese	566
245_4	Croce dei Tozzi Nord	Autostrada A12	562
250_1	PAGLIERA	A06 - Torino - Savona - Direzione Sud	560
178_95	N. S. Della Villetta	Autostrada A10 - Direzione Francia	558
96_59	Balzi Rossi	SS. n. 1 - Dir. dei Balzi Rossi	557
178_89	Colle Amoretti	Autostrada A10 - Direzione Francia	557
178_90	Colle Amoretti	Autostrada A10 - Direzione Italia	557
95_62	Chiesino	Genova-Ovada-Acqui T.	554
178_66	Poggi	Autostrada A10 - Direzione Italia	550
245_3	Croce dei Tozzi Sud	Autostrada A12	546
250_7	CADIBONA	A06 - Torino - Savona - Direzione Nord	543
249_157	RIVAROLO II	A12 - GENOVA-ROMA (Direzione Roma-Genova)	541
249_137	SESSAREGO	A12 - GENOVA-ROMA (Direzione Genova-Roma)	540
248_1	Spallanzani	Via Spallanzani	540
95_249	S.ta Margherita pari	Genova-La Spezia	539
95_290	Vernazza	Genova-La Spezia	539
95_257	Bardi pari	Genova-La Spezia	532
95_91	Terrabianca s.b.	Genova-Ventimiglia-Confini francese	532
95_258	Bardi dispari	Genova-La Spezia	531
178_65	Poggi	Autostrada A10 - Direzione Francia	529
95_250	S.ta Margherita dispari	Genova-La Spezia	529
245_17	Schiena di Sciona Sud	Autostrada A12	529
95_198	Cosseria	Torino-S.Giuseppe	528
245_18	Schiena di Sciona Nord	Autostrada A12	527
95_64	S.Alberto	Genova-Ovada-Acqui T.	525
96_74	Zerbino	SS. n. 28 - del Colle di Nava	523
95_265	Chiappe pari	Genova-La Spezia	521
178_8	S. Libera	Autostrada A10 - Direzione Italia	521
95_3	Villavecchia	Genova-Milano	521
95_266	Chiappe dispari	Genova-La Spezia	519
249_82	DON GUANELLA	A10 - GENOVA-VENTIMIGLIA (Direzione Ventimiglia-Genova)	518
249_32	DON GUANELLA	A10 - GENOVA-VENTIMIGLIA (Direzione Genova-Ventimiglia)	517
178_68	Barbarossa	Autostrada A10 - Direzione Italia	516
178_135	Bastia II - Variante SS1	Variante SS1 - Bidirezionale	516
178_67	Barbarossa	Autostrada A10 - Direzione Francia	514
95_116	del Capo	Genova-Ventimiglia-Confini francese	514

Codice galleria	Nome galleria	Strada	Lunghezza
95_56	Colla	Genova-Ovada-Acqui T.	511
96_47	San Martino	SS. n. 1 - Via Aurelia	511
249_2	CAMPORA	A07 - MILANO-GENOVA (Direzione Milano-Genova)	509
242_4	La Francesca	Pista Ciclabile Bonassola - Levanto	506
245_28	Bordigona Nord	Autostrada A12	505
245_27	Bordigona Sud	Autostrada A12	504
178_96	N. S. Della Villetta	Autostrada A10 - Direzione Italia	504
95_103	S.Croce	Genova-Ventimiglia-Confine francese	503
178_85	Giamanassa	Autostrada A10 - Direzione Francia	502
249_209	CASTELLO	A26 - GE-VOLTRI-SS 33 SEMP.-GRAVELL.TOCE (Direzione Genova-Gravellc	501
249_71	SIRI	A10 - GENOVA-VENTIMIGLIA (Direzione Genova-Ventimiglia)	499
250_37	BRIC TANA	A06 - Torino - Savona - Direzione Nord	496
249_68	CASSISI	A10 - GENOVA-VENTIMIGLIA (Direzione Genova-Ventimiglia)	495
250_38	GIANNOLI	A06 - Torino - Savona - Direzione Nord	491
178_7	S. Libera	Autostrada A10 - Direzione Francia	491
246_13	Darsena - San Giorgio	Metropolitana	490
95_130	Lastroni dispari	Genova-Ventimiglia-Confine francese	489
96_65	Torria	NSA. n. 342 - Variante di Chiusavecchia	489
178_86	Giamanassa	Autostrada A10 - Direzione Italia	488
96_23	San Genesio	NSA. n. 305 - di Vado Ligure	486
95_95	d'Oneglia 2	Genova-Ventimiglia-Confine francese	480
249_87	PALLAVICINI DORIA	A10 - GENOVA-VENTIMIGLIA (Direzione Ventimiglia-Genova)	480
249_229	CASTELLO	A26 - GE-VOLTRI-SS 33 SEMP.-GRAVELL.TOCE (Direzione Gravellona-Genc	477
95_38	Bivio Assereto/Molo Nuovo 1^	Campasso-S.Benigno/S.ta Limbania	475
96_15	Poggio Pezzato	SS. n. 45 - di Val di Trebbia	475
245_10	Roverano Nord	Autostrada A12	472
178_117	Monte Bauso	Autostrada A10 - Direzione Francia	465
178_118	Monte Bauso	Autostrada A10 - Direzione Italia	465
249_227	POGGIO	A26 - GE-VOLTRI-SS 33 SEMP.-GRAVELL.TOCE (Direzione Gravellona-Genc	465
249_112	ROSSELLO	A10 - GENOVA-VENTIMIGLIA (Direzione Ventimiglia-Genova)	462
96_75	S. Lazzaro	SS. n. 28 - del Colle di Nava	462
212_2	Lardes	Via Giambattista Ponzerone	460
249_207	POGGIO	A26 - GE-VOLTRI-SS 33 SEMP.-GRAVELL.TOCE (Direzione Genova-Gravellc	455
96_57	Mortola	SS. n. 1 - Dir. dei Balzi Rossi	453
116_12	Collardente (Vesignana)	SP n.76 - Melosa Garezzo	450
178_71	Costarainera	Autostrada A10 - Direzione Francia	449
245_23	Cappellazzo Sud	Autostrada A12	444
245_9	Roverano Sud	Autostrada A12	444
249_103	DON BOSCO	A10 - GENOVA-VENTIMIGLIA (Direzione Ventimiglia-Genova)	441
178_36	Bric Arpicella	Autostrada A10 - Direzione Italia	439
249_202	PIETRAGUZZA	A26 - GE-VOLTRI-SS 33 SEMP.-GRAVELL.TOCE (Direzione Genova-Gravellc	438
245_24	Cappellazzo Nord	Autostrada A12	437
95_30	Murta	Alessandria-Genova (via diretta - Mignanego)	437
178_91	Poggio	Autostrada A10 - Direzione Francia	437
250_34	RONCHI	A06 - Torino - Savona - Direzione Nord	437
249_94	CREVARI	A10 - GENOVA-VENTIMIGLIA (Direzione Ventimiglia-Genova)	435
95_94	Annunziata	Genova-Ventimiglia-Confine francese	432
95_63	Pratolungo	Genova-Ovada-Acqui T.	432
95_220	Lamba Doria	Genova-La Spezia	431
249_222	PIETRAGUZZA	A26 - GE-VOLTRI-SS 33 SEMP.-GRAVELL.TOCE (Direzione Gravellona-Genc	431
249_123	NATTA SVINCOLO CELLE LIGURE	A10 - GENOVA-VENTIMIGLIA (Svincolo)	430
178_107	S. Lorenzo	Autostrada A10 - Direzione Francia	430
178_92	Poggio	Autostrada A10 - Direzione Italia	429
249_150	RI ALTO	A12 - GENOVA-ROMA (Direzione Genova-Roma)	429
95_93	Prino	Genova-Ventimiglia-Confine francese	427
178_108	S. Lorenzo	Autostrada A10 - Direzione Italia	427
178_35	Bric Arpicella	Autostrada A10 - Direzione Francia	423
95_21	Cesino	Alessandria-Genova (via diretta - Mignanego)	420
95_200	Fanghetto	Ventimiglia-Limone	420
95_106	Vadino	Genova-Ventimiglia-Confine francese	419
178_133	Cima Giralda	Autostrada A10 - Direzione Francia	415
178_42	S. Lucia	Autostrada A10 - Direzione Italia	415
249_182	RI ALTO	A12 - GENOVA-ROMA (Direzione Roma-Genova)	412
178_99	Costa dei Farina	Autostrada A10 - Direzione Francia	411
178_100	Costa dei Farina	Autostrada A10 - Direzione Italia	411
95_148	Della Madonnetta	Savona-S.Giuseppe (via Altare)	410
178_41	S. Lucia	Autostrada A10 - Direzione Francia	410
178_93	S. Martino	Autostrada A10 - Direzione Francia	407
95_122	Teiro	Genova-Ventimiglia-Confine francese	403
95_127	Cantarena	Genova-Ventimiglia-Confine francese	402
245_12	San Saturnino Nord	Autostrada A12	401
222_5	Capo Verde	Strada Ciclabile Area 24	400
178_79	Terzorio	Autostrada A10 - Direzione Francia	400
178_106	S. Bartolomeo II	Autostrada A10 - Direzione Italia	399
249_83	SESTRI	A10 - GENOVA-VENTIMIGLIA (Direzione Ventimiglia-Genova)	399
178_70	Terre Bianche	Autostrada A10 - Direzione Italia	399

Codice galleria	Nome galleria	Strada	Lunghezza
95_301	Cappuccini	La Spezia-Livorno	398
178_94	S. Martino	Autostrada A10 - Direzione Italia	398
249_33	SESTRI	A10 - GENOVA-VENTIMIGLIA (Direzione Genova-Ventimiglia)	398
95_241	Camogli pari	Genova-La Spezia	395
95_59	Pietralunga	Genova-Ovada-Acqui T.	394
178_69	Terre Bianche	Autostrada A10 - Direzione Francia	394
178_80	Terzorio	Autostrada A10 - Direzione Italia	394
95_149	Della Torre	Savona-S.Giuseppe (via Altare)	391
178_44	Diano Castello	Autostrada A10 - Direzione Italia	391
178_114	Madonna della Ruota	Autostrada A10 - Direzione Italia	391
95_242	Camogli dispari	Genova-La Spezia	388
178_43	Diano Castello	Autostrada A10 - Direzione Francia	388
245_11	San Saturnino Sud	Autostrada A12	388
95_308	Term. d'Arcola	La Spezia Marittima-Vezzano L	388
95_54	Biscaccia	Genova-Ovada-Acqui T.	387
249_193	MADONNA DELLE GRAZIE I	A26 - GE-VOLTRI-SS 33 SEMP.-GRAVELL.TOCE (Direzione Genova-Gravellc	386
249_17	CAMPORA	A07 - MILANO-GENOVA (Direzione Genova-Milano)	384
250_24	FRANCO	A06 - Torino - Savona - Direzione Nord	384
95_229	Ligia	Genova-La Spezia (bin. dispari)	383
95_239	Megli dispari	Genova-La Spezia	383
96_14	Laccio	SS. n. 45 - di Val di Trebbia	382
250_43	Millesimo II	Circonvallazione di Millesimo	382
249_212	MADONNA DELLE GRAZIE III	A26 - GE-VOLTRI-SS 33 SEMP.-GRAVELL.TOCE (Direzione Gravellona-Genc	381
178_105	S. Bartolomeo II	Autostrada A10 - Direzione Francia	380
178_17	Bric 5 alberi	Autostrada A10 - Direzione Francia	379
178_18	Bric 5 alberi	Autostrada A10 - Direzione Italia	379
250_36	VESPE	A06 - Torino - Savona - Direzione Nord	373
249_56	COGOLETO II	A10 - GENOVA-VENTIMIGLIA (Direzione Genova-Ventimiglia)	371
249_176	SAN AGOSTINO II	A12 - GENOVA-ROMA (Direzione Roma-Genova)	371
178_129	Mortola	Autostrada A10 - Direzione Francia	369
95_238	Megli pari	Genova-La Spezia	367
249_62	VARAZZE	A10 - GENOVA-VENTIMIGLIA (Direzione Genova-Ventimiglia)	367
178_84	S. Michele	Autostrada A10 - Direzione Italia	366
249_65	PIANI DI CELLE	A10 - GENOVA-VENTIMIGLIA (Direzione Genova-Ventimiglia)	365
250_40	BOGILE	A06 - Torino - Savona - Direzione Nord	363
250_4	PALLARIERE	A06 - Torino - Savona - Direzione Sud	363
96_26	Vispa	NSA. n. 338 - Variante di Carcare	363
95_24	Poggio	Alessandria-Genova (via diretta - Mignanego)	361
249_144	SAN AGOSTINO II	A12 - GENOVA-ROMA (Direzione Genova-Roma)	361
249_25	ZELLA	A07 - MILANO-GENOVA (Direzione Genova-Milano)	358
178_49	S. Luca	Autostrada A10 - Direzione Francia	357
95_193	Lavagnola	Savona-S.Giuseppe (via Ferrania)	355
249_100	LERONE	A10 - GENOVA-VENTIMIGLIA (Direzione Ventimiglia-Genova)	355
245_41	Valdilocchi	Asse La Spezia - S.S. 331	355
95_264	Vedetta	Genova-La Spezia	355
249_44	MERVALO	A10 - GENOVA-VENTIMIGLIA (Direzione Genova-Ventimiglia)	353
247_10	Monte Biondo	SP 566	353
95_69	Dogana dispari	Genova-Ventimiglia-Confini francese	352
246_8	Zecca	Via C. Targa, 7r	351
217_4	Paleocapa	Da via Paleocapa a Corso Firenze	350
95_71	Batteria dispari	Genova-Ventimiglia-Confini francese	347
95_70	Batteria pari	Genova-Ventimiglia-Confini francese	347
249_43	MADONNA DELLE GRAZIE II	A10 - GENOVA-VENTIMIGLIA (Direzione Genova-Ventimiglia)	346
178_127	Belvedere	Autostrada A10 - Direzione Francia	344
96_3	Castellaro	S.S. n. 1 - Via Aurelia	344
178_136	Bastia I - Variante SS1	Variante SS1 - Bidirezionale	342
245_22	Chiappetti Nord	Autostrada A12	342
95_263	Vedetta-Bricchetto	Genova-La Spezia	341
178_115	Bordighera	Autostrada A10 - Direzione Francia	340
178_116	Bordighera	Autostrada A10 - Direzione Italia	340
249_86	CHIESA	A10 - GENOVA-VENTIMIGLIA (Direzione Ventimiglia-Genova)	338
95_155	Delle Canne	Savona-S.Giuseppe (via Altare)	338
249_37	CHIESA	A10 - GENOVA-VENTIMIGLIA (Direzione Genova-Ventimiglia)	337
249_165	COLLE DEGLI OMETTI	A12 - GENOVA-ROMA (Direzione Roma-Genova)	337
249_66	COSTA	A10 - GENOVA-VENTIMIGLIA (Direzione Genova-Ventimiglia)	335
245_26	Ferriere Nord	Autostrada A12	335
250_3	FORTE DI ALTARE	A06 - Torino - Savona - Direzione Sud	335
178_83	S. Michele	Autostrada A10 - Direzione Francia	335
178_128	Belvedere	Autostrada A10 - Direzione Italia	334
178_50	S. Luca	Autostrada A10 - Direzione Italia	332
245_25	Ferriere Sud	Autostrada A12	331
95_310	Fornola dispari n.1	La Spezia-Livorno	328
95_312	Fornola dispari n.2	Vezzano-Parma	328
95_309	Fornola pari n.1	La Spezia-Livorno	328
95_240	Recco	Genova-La Spezia	328
178_142	Ratella - Variante SS1	Variante SS1 - Direzione Italia	327

Codice galleria	Nome galleria	Strada	Lunghezza
95_118	S.Sebastiano	Genova-Ventimiglia-Confini francese	327
178_141	Ratella - Variante SS1	Variante SS1 - Direzione Francia	326
249_133	COLLE DEGLI OMETTI	A12 - GENOVA-ROMA (Direzione Genova-Roma)	324
249_47	LUPARA	A10 - GENOVA-VENTIMIGLIA (Direzione Genova-Ventimiglia)	324
250_5	VANEUSA	A06 - Torino - Savona - Direzione Nord	324
178_104	Cardellina	Autostrada A10 - Direzione Italia	323
178_72	Costarainera	Autostrada A10 - Direzione Italia	323
95_139	Pegli dispari	Genova-Ventimiglia-Confini francese	321
100_1	Gastaldi	Galleria Gastaldi	320
95_18	Mignanego	Alessandria-Genova (via diretta - Mignanego)	319
96_12	Della Paglia	NSA. n. 293 - del torrente Bisagno	318
95_156	Delle Cave	Savona-S.Giuseppe (via Altare)	318
95_15	Fumeri	Alessandria-Genova (via diretta - Mignanego)	318
249_10	BELVEDERE	A07 - MILANO-GENOVA (Direzione Milano-Genova)	317
95_81	C.Bordighera dispari	Genova-Ventimiglia-Confini francese	316
95_108	S.Spirito dispari	Genova-Ventimiglia-Confini francese	316
178_126	S. Bartolomeo I	Autostrada A10 - Direzione Italia	315
213_1	Vandarecca		315
247_2	Lemmen	SP 370	313
95_133	Cappuccini pari	Genova-Ventimiglia-Confini francese	311
178_103	Cardellina	Autostrada A10 - Direzione Francia	311
95_84	Votalunga	Genova-Ventimiglia-Confini francese	311
249_132	COLLE PIANETTI	A12 - GENOVA-ROMA (Direzione Genova-Roma)	310
249_164	COLLE PIANETTI	A12 - GENOVA-ROMA (Direzione Roma-Genova)	310
95_272	Moneglia	Genova-La Spezia	309
249_74	TERMINE	A10 - GENOVA-VENTIMIGLIA (Direzione Genova-Ventimiglia)	309
141_4	Marina Grande	Lungomare F. De Andrè	308
178_21	Meceti	Autostrada A10 - Direzione Francia	308
247_7	Pugliola	SP 331	308
116_3	Goretto	SP. 453 - Valle Arroscia	307
249_91	PEGLI	A10 - GENOVA-VENTIMIGLIA (Direzione Ventimiglia-Genova)	307
95_138	Pegli pari	Genova-Ventimiglia-Confini francese	307
125_6	Bottini 1	Aurelia	306
141_3	Torretta II	Lungomare F. De Andrè	306
95_80	C.Bordighera pari	Genova-Ventimiglia-Confini francese	303
95_311	Fornola pari n.2	Vezzano-Parma	303
95_27	Croce	Alessandria-Genova (via diretta - Mignanego)	302
151_3	Durazzo II	Via Durazzo	300
217_5	Goffredo Mameli	Da Piazza Palermo a Via Rossetti	300
96_63	Levà	NSA. n. 341 - Variante di Taggia	300
178_22	Meceti	Autostrada A10 - Direzione Italia	300
95_23	Pesco	Alessandria-Genova (via diretta - Mignanego)	300
168_1	Primaccina		300
95_164	Maschio	Savona-S.Giuseppe (via Altare)	299
95_307	Term. d'Arcola dispari	La Spezia-Livorno	298
95_306	Term. d'Arcola pari	La Spezia-Livorno	298
96_22	Carrara	NSA. n. 305 - di Vado Ligure	295
249_221	DEL BUSA	A26 - GE-VOLTRI-SS 33 SEMP.-GRAVELL.TOCE (Direzione Gravellona-Genc)	295
249_191	DELLA MORANDA SVINCOLO	A12 - GENOVA-ROMA (Bidirezionale)	295
229_9	Galleria dell'Arsenale	Corso Mazzini	295
249_61	CAVETTO II	A10 - GENOVA-VENTIMIGLIA (Direzione Genova-Ventimiglia)	294
178_63	S. Antonio	Autostrada A10 - Direzione Francia	294
245_21	Chiappetti Sud	Autostrada A12	293
95_278	Framura 1^ dispari	Genova-La Spezia	293
95_277	Framura 1^ pari	Genova-La Spezia	293
95_20	Rimessa	Alessandria-Genova (via diretta - Mignanego)	293
178_64	S. Antonio	Autostrada A10 - Direzione Italia	292
178_125	S. Bartolomeo I	Autostrada A10 - Direzione Francia	292
95_107	S.Spirito pari	Genova-Ventimiglia-Confini francese	291
249_189	CAMPURSONE II SVINCOLO	A12 - GENOVA-ROMA (Bidirezionale)	290
96_36	Capotorre	SS. n. 1 - Via Aurelia	290
209_4	Invrea	Lungomare Europa	290
217_8	Sottovia Caricamento	Da Piazza Caricamento a Piazza Cavour	290
178_111	Costa Martina	Autostrada A10 - Direzione Francia	289
246_15	Sarzana - De Ferrari	Metropolitana	289
95_315	Cappuccini 2	Genova-La Spezia	287
178_73	Cipressa	Autostrada A10 - Direzione Francia	286
249_178	DEL CIAPON	A12 - GENOVA-ROMA (Direzione Roma-Genova)	286
95_158	Cimalevigne	Savona-S.Giuseppe (via Altare)	283
95_83	Madonna della Ruota	Genova-Ventimiglia-Confini francese	283
95_29	Donghi	Alessandria-Genova (via diretta - Mignanego)	282
178_61	S. Leonardo	Autostrada A10 - Direzione Francia	282
178_62	S. Leonardo	Autostrada A10 - Direzione Italia	282
178_25	Castellaro	Autostrada A10 - Direzione Francia	281
95_79	Sant Ampelio	Genova-Ventimiglia-Confini francese	281
249_21	TEGLIA	A07 - MILANO-GENOVA (Direzione Genova-Milano)	280

Codice galleria	Nome galleria	Strada	Lunghezza
250_30	PASSEGGI I	A06 - Torino - Savona - Direzione Sud	279
178_112	Costa Martina	Autostrada A10 - Direzione Italia	278
178_144	Isoleri	Autostrada A10 - Direzione Italia	278
246_7	Carbonara	Piazza G. Marchi	276
249_197	CASA DELLA VOLPE	A26 - GE-VOLTRI-SS 33 SEMP.-GRAVELL.TOCE (Direzione Genova-Gravello)	276
95_68	Dogana pari	Genova-Ventimiglia-Confini francese	276
249_113	TORRE FARAGGIANA	A10 - GENOVA-VENTIMIGLIA (Direzione Ventimiglia-Genova)	276
95_61	Varenna	Genova-Ovada-Acqui T.	276
247_11	Vertice	SP 566	276
249_217	CASA DELLA VOLPE	A26 - GE-VOLTRI-SS 33 SEMP.-GRAVELL.TOCE (Direzione Gravello-Genc)	275
178_26	Castellaro	Autostrada A10 - Direzione Italia	275
249_75	RANCO	A10 - GENOVA-VENTIMIGLIA (Direzione Genova-Ventimiglia)	273
249_52	TERRALBA	A10 - GENOVA-VENTIMIGLIA (Direzione Genova-Ventimiglia)	273
249_231	LAGOSCURO	A26 - GE-VOLTRI-SS 33 SEMP.-GRAVELL.TOCE (Direzione Gravello-Genc)	272
95_159	Monte Moro	Savona-S.Giuseppe (via Altare)	272
95_36	Campasso	Campasso-S.Benigno/S.ta Limbania	271
217_3	Cristoforo Colombo	Da Piazza Dante a via Ippolito d'Aste	270
95_75	De Mari dispari	Genova-Ventimiglia-Confini francese	270
217_2	Giuseppe Garibaldi	Da Piazza Portello a Largo della Zecca	270
95_286	Cappuccini 1	Genova-La Spezia	269
95_153	Lavanestro	Savona-S.Giuseppe (via Altare)	269
116_2	G. Villano	SP. 453 - Valle Arroscia	268
249_40	SAN PIETRO	A10 - GENOVA-VENTIMIGLIA (Direzione Genova-Ventimiglia)	266
247_1	Costa di Corniolo	SP 370	264
249_194	PERO GROSSO	A26 - GE-VOLTRI-SS 33 SEMP.-GRAVELL.TOCE (Direzione Genova-Gravello)	264
204_1	Francia	Via Francia	262
96_53	Rocchetta	SS.n. 29 - del Colle di Cadibona	262
245_2	Case Nuove Nord	Autostrada A12	261
249_58	SAN GIACOMO	A10 - GENOVA-VENTIMIGLIA (Direzione Genova-Ventimiglia)	261
95_90	Terrabianca d.b.	Genova-Ventimiglia-Confini francese	261
96_16	Marzano	SS. n. 45 - di Val di Trebbia	260
249_116	RANCO	A10 - GENOVA-VENTIMIGLIA (Direzione Ventimiglia-Genova)	260
229_1	Tunnel via Tissoni - Via Alla Rocca di	Via Tissoni	260
95_74	De Mari pari	Genova-Ventimiglia-Confini francese	259
94_2	Secca	Strada delle Gallerie	259
249_72	TORRE FARAGGIANA	A10 - GENOVA-VENTIMIGLIA (Direzione Genova-Ventimiglia)	259
95_26	S.Biagio	Alessandria-Genova (via diretta - Mignanego)	258
246_6	Monte Galletto	Via Balbi, 33r	257
249_201	DEL BUSA	A26 - GE-VOLTRI-SS 33 SEMP.-GRAVELL.TOCE (Direzione Genova-Gravello)	256
178_134	Cima Giralda	Autostrada A10 - Direzione Italia	255
178_4	Tosse	Autostrada A10 - Direzione Italia	255
247_8	degli Scoglietti	SP 331	254
178_98	Montà di Lanza	Autostrada A10 - Direzione Italia	254
249_84	CANTARENA	A10 - GENOVA-VENTIMIGLIA (Direzione Ventimiglia-Genova)	253
249_34	CANTARENA	A10 - GENOVA-VENTIMIGLIA (Direzione Genova-Ventimiglia)	252
178_45	Diano Calderina	Autostrada A10 - Direzione Francia	251
178_46	Diano Calderina	Autostrada A10 - Direzione Italia	251
250_41	MALONI	A06 - Torino - Savona - Direzione Nord	251
178_97	Montà di Lanza	Autostrada A10 - Direzione Francia	250
95_204	Madonna	Ventimiglia-Limone	249
95_40	Artificiale km 2+732	Ge.Sampierdarena Smistamento-Ge.Bacino	248
95_197	Furioso	Acqui-S.Giuseppe	246
95_154	Volana	Savona-S.Giuseppe (via Altare)	246
178_54	Castelvecchio	Autostrada A10 - Direzione Italia	245
245_46	Pietra Fuligna	Asse La Spezia - S.S. 331	245
249_175	SAN AGOSTINO I	A12 - GENOVA-ROMA (Direzione Roma-Genova)	245
250_31	MERICA	A06 - Torino - Savona - Direzione Nord	244
249_213	PERO GROSSO	A26 - GE-VOLTRI-SS 33 SEMP.-GRAVELL.TOCE (Direzione Gravello-Genc)	244
95_213	Serra Soprano	Ventimiglia-Limone	244
245_42	Valle Oscura	Asse La Spezia - S.S. 331	244
249_60	CAVETTO I	A10 - GENOVA-VENTIMIGLIA (Direzione Genova-Ventimiglia)	243
95_196	Zagaglia	Acqui-S.Giuseppe	243
178_74	Cipressa	Autostrada A10 - Direzione Italia	242
249_120	COLOMBARA SVINCOLO	A10 - GENOVA-VENTIMIGLIA (Svincolo)	241
249_76	LETIMBRO	A10 - GENOVA-VENTIMIGLIA (Direzione Genova-Ventimiglia)	241
249_117	LETIMBRO	A10 - GENOVA-VENTIMIGLIA (Direzione Ventimiglia-Genova)	241
249_187	DEL FICO	A12 - GENOVA-ROMA (Direzione Roma-Genova)	238
249_152	MADONNA DELLA NEVE	A12 - GENOVA-ROMA (Direzione Genova-Roma)	238
249_50	ARENZANO	A10 - GENOVA-VENTIMIGLIA (Direzione Genova-Ventimiglia)	237
178_23	Boissano	Autostrada A10 - Direzione Francia	237
178_24	Boissano	Autostrada A10 - Direzione Italia	237
249_184	MADONNA DELLA NEVE	A12 - GENOVA-ROMA (Direzione Roma-Genova)	237
249_155	DEL FICO	A12 - GENOVA-ROMA (Direzione Genova-Roma)	236
95_219	Rossi	Genova-La Spezia	235
178_3	Tosse	Autostrada A10 - Direzione Francia	235
96_35	Varazze	SS. n. 1 - Via Aurelia	235

Codice galleria	Nome galleria	Strada	Lunghezza
249_167	COSTA DI MONTE MORO	A12 - GENOVA-ROMA (Direzione Roma-Genova)	234
95_105	Olivi	Genova-Ventimiglia-Confini francese	232
250_26	RICCHINI	A06 - Torino - Savona - Direzione Nord	232
250_10	MONTECALA	A06 - Torino - Savona - Direzione Sud	231
95_244	Cicchero dispari	Genova-La Spezia	229
249_143	SAN AGOSTINO I	A12 - GENOVA-ROMA (Direzione Genova-Roma)	229
95_162	Varaldo	Savona-S.Giuseppe (via Altare)	228
96_29	Alassio 2	NSA. n. 142 - di Villanova di Albenga	227
96_49	Capo Mele	SS. n. 1 - Via Aurelia	227
178_52	Oliveto	Autostrada A10 - Direzione Italia	227
245_1	Case Nuove Sud	Autostrada A12	226
96_6	Le Grazie	S.S. n. 1 - Via Aurelia	225
249_211	LAGOSCURO	A26 - GE-VOLTRI-SS 33 SEMP.-GRAVELL.TOCE (Direzione Genova-Gravellc	224
249_115	TERMINE	A10 - GENOVA-VENTIMIGLIA (Direzione Ventimiglia-Genova)	224
96_11	Cappio	NSA. n. 303 "Variante di La Spezia"	223
249_4	DELLE PIANE	A07 - MILANO-GENOVA (Direzione Milano-Genova)	223
95_98	Capo Cervo	Genova-Ventimiglia-Confini francese	220
178_87	Fasce Lunghe	Autostrada A10 - Direzione Francia	219
95_19	Piuma	Alessandria-Genova (via diretta - Mignanego)	218
178_57	Costa Ravotto	Autostrada A10 - Direzione Francia	217
249_149	DEL FORNO	A12 - GENOVA-ROMA (Direzione Genova-Roma)	216
249_23	GARBO	A07 - MILANO-GENOVA (Direzione Genova-Milano)	216
95_137	Mameli dispari	Genova-Ventimiglia-Confini francese	216
125_7	San Sebastiano	Aurelia	216
95_82	Delle Palme	Genova-Ventimiglia-Confini francese	215
86_1	Scoglietti	Scoglietti	215
249_181	DEL FORNO	A12 - GENOVA-ROMA (Direzione Roma-Genova)	214
95_92	Prarola	Genova-Ventimiglia-Confini francese	214
178_19	Seminario	Autostrada A10 - Direzione Francia	214
178_20	Seminario	Autostrada A10 - Direzione Italia	214
96_39	Di Noli Vescovado	SS. n. 1 - Via Aurelia	213
95_35	S.Rocco	Alessandria-Genova (via diretta - Mignanego)	212
249_174	DI RAPALLO	A12 - GENOVA-ROMA (Direzione Roma-Genova)	211
178_88	Fasce Lunghe	Autostrada A10 - Direzione Italia	211
178_51	Oliveto	Autostrada A10 - Direzione Francia	211
95_57	Penna	Genova-Ovada-Acqui T.	211
95_124	Larestra	Genova-Ventimiglia-Confini francese	210
217_1	Nino Bixio	Da Piazza Corvetto a Piazza Portello	210
141_1	Punta San Martino	Lungomare F. De Andrè	210
249_11	PROMONTORIO	A07 - MILANO-GENOVA (Direzione Milano-Genova)	209
95_180	Isola	Savona-S.Giuseppe (via Ferrania)	208
95_243	Cicchero pari	Genova-La Spezia	207
95_145	Tortero	Savona-S.Giuseppe (via Altare)	206
249_122	GENOVA VOLTRI SVINCOLO	A10 - GENOVA-VENTIMIGLIA (Svincolo)	205
249_228	BROGLIO	A26 - GE-VOLTRI-SS 33 SEMP.-GRAVELL.TOCE (Direzione Gravelona-Genc	204
96_55	Migliarese	SS. n. 1 - Via Aurelia	204
95_254	Monache dispari	Genova-La Spezia	204
95_253	Monache pari	Genova-La Spezia	204
249_54	LEPRI	A10 - GENOVA-VENTIMIGLIA (Direzione Genova-Ventimiglia)	203
249_99	COLLETTA	A10 - GENOVA-VENTIMIGLIA (Direzione Ventimiglia-Genova)	202
95_167	Masseria	Savona-S.Giuseppe (via Altare)	202
249_142	DI RAPALLO	A12 - GENOVA-ROMA (Direzione Genova-Roma)	200
95_147	Mari	Savona-S.Giuseppe (via Altare)	200
222_4	Tre Ponti	Strada Ciclabile Area 24	200
249_9	CERTOSA	A07 - MILANO-GENOVA (Direzione Milano-Genova)	199
94_3	Monteleone	Strada delle Gallerie	199
249_92	VOLTRI	A10 - GENOVA-VENTIMIGLIA (Direzione Ventimiglia-Genova)	199
95_7	Armirotti	Genova-Milano	198
249_146	DEL CIAPON	A12 - GENOVA-ROMA (Direzione Genova-Roma)	198
178_38	Marino	Autostrada A10 - Direzione Italia	198
249_67	BOSCHI	A10 - GENOVA-VENTIMIGLIA (Direzione Genova-Ventimiglia)	197
249_225	CAMPASSO	A26 - GE-VOLTRI-SS 33 SEMP.-GRAVELL.TOCE (Direzione Gravelona-Genc	197
249_107	CASSISI	A10 - GENOVA-VENTIMIGLIA (Direzione Ventimiglia-Genova)	197
125_4	Buffò	Passaggiata Pertini	196
178_53	Castelvecchio	Autostrada A10 - Direzione Francia	195
96_31	Fabiani	SS. n. 1 - Via Aurelia	195
95_305	Botto Marittima -Vezzano	La Spezia Marittima-Vezzano L	194
249_183	RI BASSO	A12 - GENOVA-ROMA (Direzione Roma-Genova)	193
95_304	Botto Indipendente	La Spezia-Livorno	192
249_110	PECORILE	A10 - GENOVA-VENTIMIGLIA (Direzione Ventimiglia-Genova)	191
95_181	Rollanda	Savona-S.Giuseppe (via Ferrania)	191
95_136	Mameli pari	Genova-Ventimiglia-Confini francese	190
217_11	Sottovia di Francia - Milano	Da Via Milano a Via di Francia	190
95_233	S.Rocco dispari	Genova-La Spezia	189
249_232	VILLA TASSARA	A26 - GE-VOLTRI-SS 33 SEMP.-GRAVELL.TOCE (Direzione Genova-Gravellc	188
249_205	CAMPASSO	A26 - GE-VOLTRI-SS 33 SEMP.-GRAVELL.TOCE (Direzione Genova-Gravellc	187

Codice galleria	Nome galleria	Strada	Lunghezza
95_99	Capo Torre	Genova-Ventimiglia-Confini francese	186
245_45	Muggiano	Asse La Spezia - S.S. 331	186
125_3	Crocetta	Passeggiata Crocetta - Russo	185
95_65	Molinassi	Genova-Ovada-Acqui T.	185
95_101	Capo Rollo	Genova-Ventimiglia-Confini francese	184
95_207	Pian di Parà	Ventimiglia-Limone	184
249_151	RI BASSO	A12 - GENOVA-ROMA (Direzione Genova-Roma)	184
95_114	Tana	Genova-Ventimiglia-Confini francese	184
96_27	Villanova	NSA. n. 142 - di Villanova di Albenga	184
95_276	Framura 2^ dispari	Genova-La Spezia	182
249_108	TERIZZA	A10 - GENOVA-VENTIMIGLIA (Direzione Ventimiglia-Genova)	182
250_15	BIESTRO	A06 - Torino - Savona - Direzione Nord	181
96_71	S. Antonio	SS. n. 28 - del Colle di Nava	181
229_7	Sottopasso Via Bove -Via Nizza	Via Bove	181
178_75	Monte della Corte	Autostrada A10 - Direzione Francia	180
178_76	Monte della Corte	Autostrada A10 - Direzione Italia	180
246_5	Scassi	Via Cantore	180
249_95	TERRAROSSA II	A10 - GENOVA-VENTIMIGLIA (Direzione Ventimiglia-Genova)	180
95_131	Vesima	Genova-Ventimiglia-Confini francese	180
250_21	BOCCAFOLLE	A06 - Torino - Savona - Direzione Sud	179
250_11	NIPRATI	A06 - Torino - Savona - Direzione Sud	178
249_49	TERRAROSSA II	A10 - GENOVA-VENTIMIGLIA (Direzione Genova-Ventimiglia)	178
95_189	Pietraguza	Savona-S.Giuseppe (via Ferrania)	177
178_101	Suseneo	Autostrada A10 - Direzione Francia	177
178_59	Bardellina	Autostrada A10 - Direzione Francia	176
178_60	Bardellina	Autostrada A10 - Direzione Italia	176
249_224	GARRE'	A26 - GE-VOLTRI-SS 33 SEMP.-GRAVELL.TOCE (Direzione Gravellona-Genc)	176
250_9	SAN ROCCO	A06 - Torino - Savona - Direzione Sud	176
249_8	MALTEMPO	A07 - MILANO-GENOVA (Direzione Milano-Genova)	175
178_109	Coldirodi	Autostrada A10 - Direzione Francia	174
178_110	Coldirodi	Autostrada A10 - Direzione Italia	174
95_170	Letimbro	Savona-S.Giuseppe (via Altare)	174
95_208	Gambetto	Ventimiglia-Limone	173
249_199	RIANASSO	A26 - GE-VOLTRI-SS 33 SEMP.-GRAVELL.TOCE (Direzione Genova-Gravell)	173
95_55	Cursetti	Genova-Ovada-Acqui T.	172
178_37	Marino	Autostrada A10 - Direzione Francia	172
217_13	Sottov. Lungom. Canepa-Milano (Gal	Da via Lungomare Canepa a via Milano	172
249_208	BROGLIO	A26 - GE-VOLTRI-SS 33 SEMP.-GRAVELL.TOCE (Direzione Genova-Gravell)	171
250_39	GRONDA	A06 - Torino - Savona - Direzione Nord	171
95_129	Lastroni pari	Genova-Ventimiglia-Confini francese	171
95_214	Maneira	Ventimiglia-Limone	171
95_288	Riola	Genova-La Spezia	171
95_195	Coda	Acqui-S.Giuseppe	170
217_6	Mercati Generali	Via Mercati Generali	170
149_8	Turchino	SP 456 del Turchino	170
96_33	Vesima	SS. n. 1 - Via Aurelia	170
249_18	FRASCONE	A07 - MILANO-GENOVA (Direzione Genova-Milano)	169
95_183	Cimavalle	Savona-S.Giuseppe (via Ferrania)	168
95_215	Isnardi	Ventimiglia-Limone	168
95_166	Pansoni	Savona-S.Giuseppe (via Altare)	167
96_48	Cava Parolin	SS. n. 1 - Via Aurelia	166
95_152	di Cadibona	Savona-S.Giuseppe (via Altare)	166
149_1	Sottocolle	SP 77 di Boasi	166
249_41	TORRAZZA	A10 - GENOVA-VENTIMIGLIA (Direzione Genova-Ventimiglia)	166
249_35	ROLLINO	A10 - GENOVA-VENTIMIGLIA (Direzione Genova-Ventimiglia)	164
95_227	Ligia 1^	Genova-La Spezia (bin. pari)	162
95_46	Rossiglione superiore	Genova-Ovada-Acqui T.	161
95_232	S.Rocco pari	Genova-La Spezia	161
249_101	COGOLETO	A10 - GENOVA-VENTIMIGLIA (Direzione Ventimiglia-Genova)	160
249_24	MONTE MORO	A07 - MILANO-GENOVA (Direzione Genova-Milano)	160
217_14	Sottovia De Marini	Via De Marini	160
94_7	2^ De Barbieri	Strada delle Gallerie	159
249_204	GARRE'	A26 - GE-VOLTRI-SS 33 SEMP.-GRAVELL.TOCE (Direzione Genova-Gravell)	157
42_5	Sant' Antonio	Maremma / Berninzoni	157
245_8	Ca' d'Alto Nord	Autostrada A12	156
249_88	LUPO	A10 - GENOVA-VENTIMIGLIA (Direzione Ventimiglia-Genova)	156
249_7	TORBELLA	A07 - MILANO-GENOVA (Direzione Milano-Genova)	156
250_22	LIGETTA	A06 - Torino - Savona - Direzione Sud	155
95_205	Airola	Ventimiglia-Limone	153
95_188	Della Fia	Savona-S.Giuseppe (via Ferrania)	153
95_140	Ansaldo	Genova-Ventimiglia-Confini francese	151
115_6	Fontanassa 1	Ferrovia Genova - Casella	151
249_135	COSTA DI MONTE MORO	A12 - GENOVA-ROMA (Direzione Genova-Roma)	148
178_77	Caravella	Autostrada A10 - Direzione Francia	146
178_78	Caravella	Autostrada A10 - Direzione Italia	146
96_46	Capra Zoppa	SS. n. 1 - Via Aurelia	145

Codice galleria	Nome galleria	Strada	Lunghezza
212_1	Riva	Via Giambattista Ponzerone	145
250_33	TONIFRE'	A06 - Torino - Savona - Direzione Nord	145
95_151	Bricco	Savona-S.Giuseppe (via Altare)	144
95_184	Del Bricchetto	Savona-S.Giuseppe (via Ferrania)	144
217_17	Sottovia Canevari - Piazza delle Ame	Da Via Canevari a Piazza delle Americhe	144
249_215	ASINO MORTO	A26 - GE-VOLTRI-SS 33 SEMP.-GRAVELL.TOCE (Direzione Gravellona-Genc	143
250_32	BATEI	A06 - Torino - Savona - Direzione Nord	143
96_54	Castelletti	SS. n. 1 - Via Aurelia	142
95_119	Gioia	Genova-Ventimiglia-Confine francese	141
95_157	Del Paese	Savona-S.Giuseppe (via Altare)	140
249_121	GENOVA AEROPORTO SVINCOLO	A10 - GENOVA-VENTIMIGLIA (Svincolo)	140
29_1	Capo Torre	Passaggiata	139
96_58	Dogana	SS. n. 1 - Dir. dei Balzi Rossi	139
95_234	Quattrocchi	Genova-La Spezia	139
229_4	Sottopasso Sempione - Via Don Giov	Via Don Giovanni Minzoni	138
134_4	In memoria di G. Raibaldi	S.P. 51	137
116_9	Brunengo	SP. n. 6	136
249_190	CAMPURSONE I SVINCOLO	A12 - GENOVA-ROMA (Bidirezionale)	136
95_33	Facchini 1	Alessandria-Genova (via diretta - Mignanego)	136
249_111	FIGHETTO	A10 - GENOVA-VENTIMIGLIA (Direzione Ventimiglia-Genova)	136
95_161	Cambiaso	Savona-S.Giuseppe (via Altare)	135
96_18	Prato	SS. n. 45 - di Val di Trebbia	135
95_113	Bossarino	Genova-Ventimiglia-Confine francese	134
95_28	Pareto	Alessandria-Genova (via diretta - Mignanego)	134
249_97	CASTELLO II	A10 - GENOVA-VENTIMIGLIA (Direzione Ventimiglia-Genova)	133
178_31	Bastia I	Autostrada A10 - Direzione Francia	132
178_32	Bastia I	Autostrada A10 - Direzione Italia	132
95_202	S.Michele	Ventimiglia-Limone	132
245_7	Ca' d'Alto Sud	Autostrada A12	131
178_102	Suseneo	Autostrada A10 - Direzione Italia	131
95_221	Spinola	Genova-La Spezia	130
96_64	Stazione	NSA. n. 341 - Variante di Taggia	130
95_22	Bacigalupo	Alessandria-Genova (via diretta - Mignanego)	129
95_142	Becchi	Savona-S.Giuseppe (via Altare)	128
178_58	Costa Ravotto	Autostrada A10 - Direzione Italia	128
149_5	di Pino	SP 43 Dir1 di Torrazza	127
96_51	Faro	SS. n. 1 - Via Aurelia	127
204_2	Senza nome	Diramazione Galleria Francia	127
95_171	Ferrania	Savona-S.Giuseppe (via Ferrania)	126
249_89	REXELLO	A10 - GENOVA-VENTIMIGLIA (Direzione Ventimiglia-Genova)	126
96_34	Pizzo	SS. n. 1 - Via Aurelia	125
178_5	Coreallo	Autostrada A10 - Direzione Francia	124
95_275	Framura 2^ pari	Genova-La Spezia	124
249_219	RIANASSO	A26 - GE-VOLTRI-SS 33 SEMP.-GRAVELL.TOCE (Direzione Gravellona-Genc	124
209_2	Valsassina	Lungomare Europa	124
96_42	Malpasso 2	SS. n. 1 - Via Aurelia	123
95_285	Brignello dispari	Genova-La Spezia	122
95_261	Malfanti	Genova-La Spezia	122
249_48	TERRAROSSA I	A10 - GENOVA-VENTIMIGLIA (Direzione Genova-Ventimiglia)	121
149_4	Buffalora	SP 62 di Franco Rolandi	120
96_17	Casabianca	SS. n. 45 - di Val di Trebbia	120
125_2	Crocetta aperta	Passaggiata Crocetta - Russo	120
239_1	Discovolo	Via Discovolo	120
95_31	Monticelli	Alessandria-Genova (via diretta - Mignanego)	120
217_22	Sottovia Romairone	Via Romairone	120
249_3	BALLETTO	A07 - MILANO-GENOVA (Direzione Milano-Genova)	119
248_2	Sottopasso Valdellora	Via Mario Asso	118
250_14	BOCCA D'ORSO	A06 - Torino - Savona - Direzione Sud	117
250_19	FO'	A06 - Torino - Savona - Direzione Sud	117
95_299	Gaggiola dispari	Genova-La Spezia	117
95_17	Orpea	Alessandria-Genova (via diretta - Mignanego)	117
95_16	Barriera	Alessandria-Genova (via diretta - Mignanego)	116
96_40	Capo Noli	SS. n. 1 - Via Aurelia	116
95_268	degli Scogli	Genova-La Spezia	116
95_192	Del Coletto	Savona-S.Giuseppe (via Ferrania)	116
95_224	Gnecco	Genova-La Spezia	116
96_43	Varigotti	SS. n. 1 - Via Aurelia	116
96_37	Valloria	SS. n. 1 - Via Aurelia	115
95_49	Rossi	Genova-Ovada-Acqui T.	114
95_45	Rossiglione inferiore	Genova-Ovada-Acqui T.	114
95_284	Brignello pari	Genova-La Spezia	113
95_313	Pieve	La Spezia Migliarina - Marittima	113
229_6	Sottopasso via Cilea	Via Cilea	113
96_1	Bogliasco	S.S. n. 1 - Via Aurelia	112
178_55	S. Agata	Autostrada A10 - Direzione Francia	112
95_163	Seccamele	Savona-S.Giuseppe (via Altare)	112

Codice galleria	Nome galleria	Strada	Lunghezza
250_42	Millesimo I	Circonvallazione di Millesimo	111
250_44	San Sebastiano	Circonvallazione di Millesimo	110
250_18	TASCE'	A06 - Torino - Savona - Direzione Sud	110
95_175	Del Cavaglione	Savona-S.Giuseppe (via Ferrania)	109
95_190	Della Rocca	Savona-S.Giuseppe (via Ferrania)	108
249_19	DELLE PIANE	A07 - MILANO-GENOVA (Direzione Genova-Milano)	108
250_20	NIGIU	A06 - Torino - Savona - Direzione Sud	108
217_16	Sottovia Archimede - Tolemaide	Da Via Archimede a Via Tolemaide	108
96_30	Barbona	NSA. n. 142 - di Villanova di Albenga	107
249_141	CASALINO	A12 - GENOVA-ROMA (Direzione Genova-Roma)	107
95_160	Murialdo	Savona-S.Giuseppe (via Altare)	107
95_52	Roveresso	Genova-Ovada-Acqui T.	107
249_30	SAN ANDREA SVINCOLO	A10 - GENOVA-VENTIMIGLIA (Svincolo)	107
247_5	Soviore	SP 370	107
249_77	BRICCO	A10 - GENOVA-VENTIMIGLIA (Direzione Genova-Ventimiglia)	106
249_173	CASALINO	A12 - GENOVA-ROMA (Direzione Roma-Genova)	106
95_298	Gaggiola pari	Genova-La Spezia	106
95_228	Ligia 2^	Genova-La Spezia (bin. pari)	106
95_256	Serra dispari	Genova-La Spezia	106
240_1	Capoluogo	Via Fegina	105
95_89	Dei Frantoi	Genova-Ventimiglia-Confine francese	105
95_236	Figari	Genova-La Spezia	105
242_7	Prete Michele	Pista Ciclabile Bonassola - Levante	105
115_13	Tullino	Ferrovia Genova - Casella	105
95_255	Serra pari	Genova-La Spezia	104
229_5	Sottopasso Gottardo	Via Tissoni	104
95_283	Fegina dispari	Genova-La Spezia	103
95_282	Fegina pari	Genova-La Spezia	103
249_119	QUATTRO STAGIONI	A10 - GENOVA-VENTIMIGLIA (Direzione Ventimiglia-Genova)	103
115_8	Trensasco	Ferrovia Genova - Casella	103
249_6	BOLZANETO	A07 - MILANO-GENOVA (Direzione Milano-Genova)	102
249_51	MIGLIARINI	A10 - GENOVA-VENTIMIGLIA (Direzione Genova-Ventimiglia)	102
229_3	Sottopasso Via Vittime di Brescia	Via Vittime di Brescia	102
95_32	Facchini 2	Alessandria-Genova (via diretta - Mignanego)	101
95_8	Scapatucci	Genova-Milano	101
249_109	ARMA	A10 - GENOVA-VENTIMIGLIA (Direzione Ventimiglia-Genova)	100
116_5	Artific. Montalto	SP. n. 548	100
149_9	Fado	SP 456 del Turchino	100
95_6	Montanesi	Genova-Milano	100
247_3	Pineta	SP 370	100
95_199	Ponzano	Torino-S.Giuseppe	100
96_20	Serra	SS. n. 45 - di Val di Trebbia	100
213_3	Stazione FF.SS.	Località Mulinetti	100
141_2	Torretta I	Lungomare F. De Andrè	100
96_32	Tortuga Falconara	SS. n. 1 - Via Aurelia	100
96_44	Capo San Donato	SS. n. 1 - Via Aurelia	99
242_3	Montarsone	Pista Ciclabile Bonassola - Levante	99
95_191	Delle Rive	Savona-S.Giuseppe (via Ferrania)	98
209_5	Forno	Lungomare Europa	98
95_187	Ghiaia	Savona-S.Giuseppe (via Ferrania)	98
95_73	Mortola dispari	Genova-Ventimiglia-Confine francese	98
213_4	Rocchetti	Località Arena	98
250_16	UVI	A06 - Torino - Savona - Direzione Sud	98
249_118	BRICCO	A10 - GENOVA-VENTIMIGLIA (Direzione Ventimiglia-Genova)	97
178_6	Coreallo	Autostrada A10 - Direzione Italia	97
95_194	Dego	Acqui-S.Giuseppe	96
249_78	QUATTRO STAGIONI	A10 - GENOVA-VENTIMIGLIA (Direzione Genova-Ventimiglia)	96
95_25	Lauro	Alessandria-Genova (via diretta - Mignanego)	95
249_192	SAN PANTALEO SVINCOLO	A12 - GENOVA-ROMA (Svincolo)	95
149_10	Galleria paramassi	SP 35 dei Giovi	94
95_182	Chiappa	Savona-S.Giuseppe (via Ferrania)	92
246_1	Portello	Piazza Portello, 18A	92
250_23	VAPEA	A06 - Torino - Savona - Direzione Sud	92
178_29	Bastia II	Autostrada A10 - Direzione Francia	91
178_30	Bastia II	Autostrada A10 - Direzione Italia	91
249_156	SAN BERNARDO	A12 - GENOVA-ROMA (Direzione Genova-Roma)	91
249_188	SAN BERNARDO	A12 - GENOVA-ROMA (Direzione Roma-Genova)	91
249_69	ARMA	A10 - GENOVA-VENTIMIGLIA (Direzione Genova-Ventimiglia)	90
13_1	Ex ferrovia Varigotti	Galleria pedonale Varigotti	90
209_3	Pescatori	Lungomare Europa	90
248_3	Sottopasso Vicci	Via dello Zampino	90
217_19	Sottovia Lungo Bisagno Istria	Via Lungo Bisagno Istria	90
217_18	Sottovia Sardegna - Tolemaide	Da Corso Sardegna a Via Tolemaide	90
249_102	ARRESTRA	A10 - GENOVA-VENTIMIGLIA (Direzione Ventimiglia-Genova)	89
115_3	Poggino	Ferrovia Genova - Casella	89
178_56	S. Agata	Autostrada A10 - Direzione Italia	89

Codice galleria	Nome galleria	Strada	Lunghezza
242_2	Vallesanta 2	Pista Ciclabile Bonassola - Levante	89
95_67	Balzi Rossi	Genova-Ventimiglia-Confini francese	88
95_248	Rocca dispari	Genova-La Spezia	88
95_247	Rocca pari	Genova-La Spezia	88
95_186	Santuario	Savona-S.Giuseppe (via Ferrania)	88
249_55	COGOLETO I	A10 - GENOVA-VENTIMIGLIA (Direzione Genova-Ventimiglia)	87
249_105	COSTA	A10 - GENOVA-VENTIMIGLIA (Direzione Ventimiglia-Genova)	86
178_130	Mortola	Autostrada A10 - Direzione Italia	86
116_8	Artific. Soldano	SP. n. 59	85
249_28	BOLZANETO II SV.	A07 - MILANO-GENOVA (Direzione Genova-Milano)	85
97_1	Forte Tecci	Via Antonio Gramsci	85
250_35	TIRO A SEGNO	A06 - Torino - Savona - Direzione Nord	85
94_4	Lemiglio	Strada delle Gallerie	84
249_125	RIVAROLO III B	A12 - GENOVA-ROMA (Direzione Genova-Roma)	84
249_5	FONDEGA	A07 - MILANO-GENOVA (Direzione Milano-Genova)	83
149_3	Garaventa	SP 15 del Brugneto	83
89_1	Larestra 1	Arrestra interna	83
95_72	Mortola pari	Genova-Ventimiglia-Confini francese	83
96_21	Valgelata	NSA. n. 305 - di Vado Ligure	83
95_179	Capanna	Savona-S.Giuseppe (via Ferrania)	81
247_6	Colle di Gritta	SP 370	81
96_41	Malpasso	SS. n. 1 - Via Aurelia	81
249_98	MIGLIARINI	A10 - GENOVA-VENTIMIGLIA (Direzione Ventimiglia-Genova)	81
115_11	Sant'Olcese	Ferrovia Genova - Casella	81
95_100	Capo Mimosa	Genova-Ventimiglia-Confini francese	80
213_2	Punta Marmi		80
217_23	Sottovia Ronchi	Via Ronchi	80
95_134	Giustiniani	Genova-Ventimiglia-Confini francese	79
95_223	Umberto I° dispari	Genova-La Spezia	79
95_222	Umberto I° pari	Genova-La Spezia	79
115_10	Vicomorasso	Ferrovia Genova - Casella	78
249_64	CASTAGNABUONA	A10 - GENOVA-VENTIMIGLIA (Direzione Genova-Ventimiglia)	76
222_6	Bussana	Strada Ciclabile Area 24	75
249_80	MONGRIFONE	A10 - GENOVA-VENTIMIGLIA (Bidirezionale)	75
96_2	Ruta	S.S. n. 1 - Via Aurelia	75
116_6	Ceriana	SP. n. 55	74
229_2	Galleria Via Vittime di Brescia	Via Vittime di Brescia	74
250_12	CASA ROSA	A06 - Torino - Savona - Direzione Sud	73
95_51	Corsexio	Genova-Ovada-Acqui T.	73
95_96	d'Oneglia	Genova-Ventimiglia-Confini francese	73
95_141	Ansaldo	Genova-Ventimiglia-Confini francese	72
249_106	CASANOVA	A10 - GENOVA-VENTIMIGLIA (Direzione Ventimiglia-Genova)	72
249_104	BOSCHETTO	A10 - GENOVA-VENTIMIGLIA (Direzione Ventimiglia-Genova)	71
246_3	Manin	Piazza Manin, 2A	71
95_14	Riccò	Alessandria-Genova (via diretta - Mignanego)	71
95_174	Cagna	Savona-S.Giuseppe (via Ferrania)	70
95_144	Dovetta	Savona-S.Giuseppe (via Altare)	70
214_1	Martiri	Via Martiri della Libertà	70
247_4	Rondanara	SP 370	70
209_6	San Giacomo	Lungomare Europa	70
217_15	Sottovia Degola	Via Degola	70
95_212	Allaveri	Ventimiglia-Limone	69
249_126	TORBELLA	A12 - GENOVA-ROMA (Direzione Genova-Roma)	69
249_158	TORBELLA	A12 - GENOVA-ROMA (Direzione Roma-Genova)	69
95_150	Boagno	Savona-S.Giuseppe (via Altare)	68
95_303	Botto dispari	La Spezia-Livorno	68
95_302	Botto pari	La Spezia-Livorno	68
209_7	Mombello	Via Mombello	68
95_9	di Pontedecimo	Genova-Milano	67
229_8	Sottopasso Corso Svizzera	Corso Svizzera	67
250_8	ZEMOLA II	A06 - Torino - Savona - Direzione Sud	67
250_27	TERMOIA	A06 - Torino - Savona - Direzione Sud	66
115_14	Crocetta	Ferrovia Genova - Casella	65
116_13	Paganaia	SP 69 - Gouta - La Colla	65
250_28	TECCIO II	A06 - Torino - Savona - Direzione Sud	65
95_178	Muraglione	Savona-S.Giuseppe (via Ferrania)	64
242_1	Vallesanta 1	Pista Ciclabile Bonassola - Levante	64
207_3	Poggio	Via Bernardo Poggio	63
217_20	Sottovia Piacenza	Via Piacenza	63
250_6	ZEMOLA I	A06 - Torino - Savona - Direzione Sud	63
134_3	Senza nome	S.P. 28 bis	61
244_1	Via Lazio	Via Lazio	61
222_1	Arma di Taggia	Strada Ciclabile Area 24	60
96_45	Castelletto	SS. n. 1 - Via Aurelia	60
115_5	Cornara	Ferrovia Genova - Casella	60
116_11	Garezzo	SP.n.2 - Colle Garezzo	60

Codice galleria	Nome galleria	Strada	Lunghezza
96_70	Giar di Rezzo	SS. n. 28 - del Colle di Nava	60
149_7	Ponte di Gazza	SP 26 di Valgraveglia	60
134_6	Senza nome	S.P. 6	60
216_1	Sottopasso Ferrovia	Via alla Stazione	60
217_24	Sottovia Bruzzo	Via Giacomo Bruzzo	60
217_21	Sottovia Val d'Astico - Isocorte	Tra via Val D'Astico e Passo Isocorte	60
95_104	Muro Nero	Genova-Ventimiglia-Confini francese	59
209_1	Madonnetta	Lungomare Europa	57
95_173	Merlo	Savona-S.Giuseppe (via Ferrania)	57
95_176	Ciliegia	Savona-S.Giuseppe (via Ferrania)	55
96_50	Madonna delle Penne	SS. n. 1 - Via Aurelia	55
116_7	Vignai	SP n. 54	55
245_44	Artificiale a 3 corsie	Asse La Spezia - S.S. 331	54
95_230	Rapallino	Genova-La Spezia	54
249_96	CASTELLO I	A10 - GENOVA-VENTIMIGLIA (Direzione Ventimiglia-Genova)	53
95_185	Della Chiesetta	Savona-S.Giuseppe (via Ferrania)	53
89_2	Larestra 2	Arrestra interna	53
144_1	Arpexella	Ex guidovia	52
249_79	SAN GIUSEPPE	A10 - GENOVA-VENTIMIGLIA (Bidirezionale)	52
115_12	Talliate	Ferrovia Genova - Casella	52
95_262	Zoagli	Genova-La Spezia	52
95_226	Crosa dispari	Genova-La Spezia	51
95_225	Crosa pari	Genova-La Spezia	51
95_177	Del Cervetto	Savona-S.Giuseppe (via Ferrania)	50
115_7	Fontanassa 2	Ferrovia Genova - Casella	50
134_5	Forte del Melogno	S.P. 490	50
125_5	Fossa della Morte	Passeggiata Pertini	50
125_1	Galleria di via Gioia	Via Gioia	50
217_9	Sottovia Mura Zingari	Via Mura degli Zingari	50
250_29	VALLEPIANA	A06 - Torino - Savona - Direzione Sud	50
246_2	Garibaldi	Galleria Garibaldi	49
115_2	Puin	Ferrovia Genova - Casella	47
246_4	Ponterotto	Via Ponterotto	46
96_60	San Michele	SS. n. 20 - del Colle di Tenda e di Valle Roja	46
116_10	Veziario	SP n. 63	46
115_4	Cicala	Ferrovia Genova - Casella	43
249_27	BOLZANETO III SV.	A07 - MILANO-GENOVA (Direzione Genova-Milano)	40
151_2	Durazzo I	Via Durazzo	39
249_85	MAROTTA	A10 - GENOVA-VENTIMIGLIA (Direzione Ventimiglia-Genova)	37
115_1	Sant'Antonino	Ferrovia Genova - Casella	37
249_36	MAROTTA	A10 - GENOVA-VENTIMIGLIA (Direzione Genova-Ventimiglia)	36
217_7	Porta Murata	Via di Porta Murata	35
96_38	Bergeggi	SS. n. 1 - Via Aurelia	31
217_12	Sottovia Dottesio	Via Dottesio	30
96_5	Zoagli 1	S.S. n. 1 - Via Aurelia	30
96_4	Zoagli 2	S.S. n. 1 - Via Aurelia	30
86_2	Tombino San Secondo	San Secondo	28
144_2	Senza nome	Ex guidovia	25
249_93	ARTIFICIALE	A10 - GENOVA-VENTIMIGLIA (Direzione Ventimiglia-Genova)	24
115_9	Dell'Acqua	Ferrovia Genova - Casella	24
151_1	Traversa Ceramisti	Traversa Ceramisti	15
217_27	Sottopassaggio Acquaverde	Piazza Acquaverde	
217_28	Sottopassaggio Borgo Incrociati	Via Borgo Incrociati	
217_25	Sottopassaggio Magenta - Aquarone	Corso Magenta	
217_26	Sottopassaggio Meridiana	Galleria Giuseppe Garibaldi da Piazza Meridiana	

Catalogo delle gallerie della Liguria – Schede informative – Gallerie automobilistiche
(ordinamento per comune inizio, comune fine e nome della galleria)

Cima di Rovere

Cod. galleria: 96 - 61

Ente gestore: ANAS - Compartimendo della Viabilità per la Liguria
Comune inizio/fine: Airole - Airole
Strada/via: SS. n. 20 - del Colle di Tenda e di Valle Roja
Dimensioni: Lung. (m): 2361 - Larg. (cm): 800 - Alt. (cm): 620
Tipologia della galleria: Automobilistica bidirezionale
Tipo di pavimentazione: Asfalto
Rivestimento: Calcestruzzo
Struttura della galleria: A volta
Illuminazione: Sì
Depurazione: Sì
Marciapiedi: Sì
Strutture di emergenza: Sì

Anno di costruzione: 1990
Alt. s.l.m.: 140



- Uscite di emergenza - No
- Piazzola di sosta interno - Sì
- Sistema di drenaggio - No
- Illuminazione di emergenza - No
- Impianti di comunicazione - No
- Estintori - Sì
- Ventilazione di emergenza - No
- Telefono SOS - No
- Pulsante di allarme - No
- Cassette di primo soccorso - No

- Impianto idrico antincendio - No
- Segnaletica di emergenza - No
- Segnali acustici - No
- Coperte ignifughe - No

Alassio 1

Cod. galleria: 96 - 28

Ente gestore: ANAS - Compartimendo della Viabilità per la Liguria
Comune inizio/fine: Alassio - Alassio
Strada/via: NSA. n. 142 - di Villanova di Albenga
Dimensioni: Lung. (m): 2530 - Larg. (cm): 800 - Alt. (cm): 528
Tipologia della galleria: Automobilistica bidirezionale
Tipo di pavimentazione: Asfalto
Rivestimento: Calcestruzzo
Struttura della galleria: A volta
Illuminazione: Sì
Depurazione: Sì
Marciapiedi: Sì
Strutture di emergenza: Sì

Anno di costruzione: 1990
Alt. s.l.m.: 128



- Uscite di emergenza - No
- Piazzola di sosta interno - Sì
- Sistema di drenaggio - Sì
- Illuminazione di emergenza - Sì
- Impianti di comunicazione - No
- Estintori - Sì
- Ventilazione di emergenza - No
- Telefono SOS - Sì
- Pulsante di allarme - Sì
- Cassette di primo soccorso - No

- Impianto idrico antincendio - Sì
- Segnaletica di emergenza - No
- Segnali acustici - No
- Coperte ignifughe - No

Alassio 2

Cod. galleria: 96 - 29

Ente gestore: ANAS - Compartimendo della Viabilità per la Liguria
Comune inizio/fine: Alassio - Alassio
Strada/via: NSA. n. 142 - di Villanova di Albenga
Dimensioni: Lung. (m): 227 - Larg. (cm): 800 - Alt. (cm): 528
Tipologia della galleria: Automobilistica bidirezionale
Tipo di pavimentazione: Asfalto
Rivestimento: Calcestruzzo
Struttura della galleria: A volta
Illuminazione: Sì
Depurazione: No
Marciapiedi: Sì
Strutture di emergenza: No

Anno di costruzione: 1990
Alt. s.l.m.: 69



- Uscite di emergenza - No
- Piazzole di sosta - No
- Sistema di drenaggio - No
- Illuminazione di emergenza - No
- Impianti di comunicazione - No
- Estintori - No
- Ventilazione di emergenza - No
- Telefono SOS - No
- Pulsante di allarme - No
- Cassette di primo soccorso - No

- Impianto idrico antincendio - No
- Segnaletica di emergenza - No
- Segnali acustici - No
- Coperte ignifughe - No

Barbona

Cod. galleria: 96 - 30

Ente gestore: ANAS - Compartimendo della Viabilità per la Liguria
Comune inizio/fine: Alassio - Alassio
Strada/via: NSA. n. 142 - di Villanova di Albenga
Dimensioni: Lung. (m): 107 - Larg. (cm): 1000 - Alt. (cm): 550
Tipologia della galleria: Automobilistica bidirezionale
Tipo di pavimentazione: Asfalto
Rivestimento: Calcestruzzo
Struttura della galleria: Rettangolare / Quadrata
Illuminazione: Sì
Depurazione: No
Marciapiedi: Sì
Strutture di emergenza: No

Anno di costruzione: 1930
Alt. s.l.m.: 43



- Uscite di emergenza - No
- Piazzole di sosta - No
- Sistema di drenaggio - No
- Illuminazione di emergenza - No
- Impianti di comunicazione - No
- Estintori - No
- Ventilazione di emergenza - No
- Telefono SOS - No
- Pulsante di allarme - No
- Cassette di primo soccorso - No

- Impianto idrico antincendio - No
- Segnaletica di emergenza - No
- Segnali acustici - No
- Coperte ignifughe - No

Vallon d'Arme

Cod. galleria: 178 - 33

Ente gestore: Autostrada dei Fiori S.p.A.
Comune inizio/fine: Alassio - Andora
Tratta autostradale: Autostrada A10 - Direzione Francia
Dimensioni: Lung. (m): 1609 - Larg. (cm): 750 - Alt. (cm): 475
Tipologia della galleria: Automobilistica unidirezionale
Tipo di pavimentazione: Asfalto
Rivestimento: Calcestruzzo
Struttura della galleria: A volta
Illuminazione: Sì
Depurazione: Sì
Marciapiedi: Sì
Strutture di emergenza: Sì

Anno di costruzione: 1971
Alt. s.l.m.: 162



- Uscite di emergenza - No
- Piazzole di sosta esterno - Sì
- Sistema di drenaggio - Sì
- Illuminazione di emergenza - No
- Impianti di comunicazione - Sì
- Estintori - Sì
- Ventilazione di emergenza - No
- Telefono SOS - Sì
- Pulsante di allarme - Sì
- Cassette di primo soccorso - No

- Impianto idrico antincendio - No
- Segnaletica di emergenza - No
- Segnali acustici - No
- Coperte ignifughe - No

Bastia I

Cod. galleria: 178 - 31

Ente gestore: Autostrada dei Fiori S.p.A.
Comune inizio/fine: Albenga - Albenga
Tratta autostradale: Autostrada A10 - Direzione Francia
Dimensioni: Lung. (m): 132 - Larg. (cm): 750 - Alt. (cm): 475
Tipologia della galleria: Automobilistica unidirezionale
Tipo di pavimentazione: Asfalto
Rivestimento: Calcestruzzo
Struttura della galleria: A volta
Illuminazione: No
Depurazione: No
Marciapiedi: Sì
Strutture di emergenza: Sì

Anno di costruzione: 1971
Alt. s.l.m.: 27



- Uscite di emergenza - No
- Piazzole di sosta - No
- Sistema di drenaggio - Sì
- Illuminazione di emergenza - No
- Impianti di comunicazione - Sì
- Estintori - No
- Ventilazione di emergenza - No
- Telefono SOS - No
- Pulsante di allarme - No
- Cassette di primo soccorso - No

- Impianto idrico antincendio - No
- Segnaletica di emergenza - No
- Segnali acustici - No
- Coperte ignifughe - No

Bastia I

Cod. galleria: 178 - 32

Ente gestore: Autostrada dei Fiori S.p.A.
Comune inizio/fine: Albenga - Albenga
Tratta autostradale: Autostrada A10 - Direzione Italia
Dimensioni: Lung. (m): 132 - Larg. (cm): 750 - Alt. (cm): 475
Tipologia della galleria: Automobilistica unidirezionale
Tipo di pavimentazione: Asfalto
Rivestimento: Calcestruzzo
Struttura della galleria: A volta
Illuminazione: No
Depurazione: No
Marciapiedi: Sì
Strutture di emergenza: Sì

Anno di costruzione: 1971
Alt. s.l.m.: 26



- Uscite di emergenza - No
- Piazzole di sosta - No
- Sistema di drenaggio - Sì
- Illuminazione di emergenza - No
- Impianti di comunicazione - Sì
- Estintori - No
- Ventilazione di emergenza - No
- Telefono SOS - No
- Pulsante di allarme - No
- Cassette di primo soccorso - No

- Impianto idrico antincendio - No
- Segnaletica di emergenza - No
- Segnali acustici - No
- Coperte ignifughe - No

Bastia I - Variante SS1

Cod. galleria: 178 - 136

Ente gestore: Autostrada dei Fiori S.p.A.
Comune inizio/fine: Albenga - Albenga
Tratta autostradale: Variante SS1 - Bidirezionale
Dimensioni: Lung. (m): 342 - Larg. (cm): 750 - Alt. (cm): 475
Tipologia della galleria: Automobilistica bidirezionale
Tipo di pavimentazione: Asfalto
Rivestimento: Calcestruzzo
Struttura della galleria: A volta
Illuminazione: Sì
Depurazione: No
Marciapiedi: No
Strutture di emergenza: Sì

Anno di costruzione: 1992
Alt. s.l.m.: 31



- Uscite di emergenza - No
- Piazzole di sosta esterno - Sì
- Sistema di drenaggio - Sì
- Illuminazione di emergenza - No
- Impianti di comunicazione - Sì
- Estintori - Sì
- Ventilazione di emergenza - No
- Telefono SOS - Sì
- Pulsante di allarme - Sì
- Cassette di primo soccorso - No

- Impianto idrico antincendio - No
- Segnaletica di emergenza - No
- Segnali acustici - No
- Coperte ignifughe - No

Bastia II

Cod. galleria: 178 - 30

Ente gestore: Autostrada dei Fiori S.p.A.
Comune inizio/fine: Albenga - Albenga
Tratta autostradale: Autostrada A10 - Direzione Italia
Dimensioni: Lung. (m): 91 - Larg. (cm): 750 - Alt. (cm): 475
Tipologia della galleria: Automobilistica unidirezionale
Tipo di pavimentazione: Asfalto
Rivestimento: Calcestruzzo
Struttura della galleria: A volta
Illuminazione: No
Depurazione: No
Marciapiedi: Sì
Strutture di emergenza: Sì

Anno di costruzione: 1971
Alt. s.l.m.: 28



- Uscite di emergenza - No
- Piazzole di sosta esterno - Sì
- Sistema di drenaggio - Sì
- Illuminazione di emergenza - No
- Impianti di comunicazione - Sì
- Estintori - No
- Ventilazione di emergenza - No
- Telefono SOS - No
- Pulsante di allarme - No
- Cassette di primo soccorso - No

- Impianto idrico antincendio - No
- Segnaletica di emergenza - No
- Segnali acustici - No
- Coperte ignifughe - No

Bastia II

Cod. galleria: 178 - 29

Ente gestore: Autostrada dei Fiori S.p.A.
Comune inizio/fine: Albenga - Albenga
Tratta autostradale: Autostrada A10 - Direzione Francia
Dimensioni: Lung. (m): 91 - Larg. (cm): 750 - Alt. (cm): 475
Tipologia della galleria: Automobilistica unidirezionale
Tipo di pavimentazione: Asfalto
Rivestimento: Calcestruzzo
Struttura della galleria: A volta
Illuminazione: No
Depurazione: No
Marciapiedi: Sì
Strutture di emergenza: Sì

Anno di costruzione: 1971
Alt. s.l.m.: 28



- Uscite di emergenza - No
- Piazzole di sosta esterno - Sì
- Sistema di drenaggio - Sì
- Illuminazione di emergenza - No
- Impianti di comunicazione - Sì
- Estintori - No
- Ventilazione di emergenza - No
- Telefono SOS - No
- Pulsante di allarme - No
- Cassette di primo soccorso - No

- Impianto idrico antincendio - No
- Segnaletica di emergenza - No
- Segnali acustici - No
- Coperte ignifughe - No

Bastia II - Variante SS1

Cod. galleria: 178 - 135

Ente gestore: Autostrada dei Fiori S.p.A.
Comune inizio/fine: Albenga - Albenga
Tratta autostradale: Variante SS1 - Bidirezionale
Dimensioni: Lung. (m): 516 - Larg. (cm): 750 - Alt. (cm): 475
Tipologia della galleria: Automobilistica bidirezionale
Tipo di pavimentazione: Asfalto
Rivestimento: Calcestruzzo
Struttura della galleria: A volta
Illuminazione: Sì
Depurazione: No
Marciapiedi: No
Strutture di emergenza: Sì

Anno di costruzione: 1992
Alt. s.l.m.: 31



- Uscite di emergenza - No
- Piazzole di sosta esterno - Sì
- Sistema di drenaggio - Sì
- Illuminazione di emergenza - No
- Impianti di comunicazione - Sì
- Estintori - Sì
- Ventilazione di emergenza - No
- Telefono SOS - Sì
- Pulsante di allarme - Sì
- Cassette di primo soccorso - No

- Impianto idrico antincendio - No
- Segnaletica di emergenza - No
- Segnali acustici - No
- Coperte ignifughe - No

San Martino

Cod. galleria: 96 - 47

Ente gestore: ANAS - Compartimento della Viabilità per la Liguria
Comune inizio/fine: Albenga - Albenga
Strada/via: SS. n. 1 - Via Aurelia
Dimensioni: Lung. (m): 511 - Larg. (cm): 800 - Alt. (cm): 680
Tipologia della galleria: Automobilistica bidirezionale
Tipo di pavimentazione: Asfalto
Rivestimento: Calcestruzzo
Struttura della galleria: A volta
Illuminazione: Sì
Depurazione: No
Marciapiedi: Sì
Strutture di emergenza: Sì

Anno di costruzione: 1980
Alt. s.l.m.: 24



- Uscite di emergenza - No
- Piazzole di sosta - No
- Sistema di drenaggio - Sì
- Illuminazione di emergenza - No
- Impianti di comunicazione - No
- Estintori - No
- Ventilazione di emergenza - No
- Telefono SOS - No
- Pulsante di allarme - No
- Cassette di primo soccorso - No

- Impianto idrico antincendio - No
- Segnaletica di emergenza - No
- Segnali acustici - No
- Coperte ignifughe - No

Capotorre

Cod. galleria: 96 - 36

Ente gestore: ANAS - Compartimendo della Viabilità per la Liguria
Comune inizio/fine: Albisola Superiore - Albisola Superiore
Strada/via: SS. n. 1 - Via Aurelia
Dimensioni: Lung. (m): 290 - Larg. (cm): 670 - Alt. (cm): 520
Tipologia della galleria: Automobilistica bidirezionale
Tipo di pavimentazione: Asfalto
Rivestimento: Mista
Struttura della galleria: A volta
Illuminazione: Sì
Depurazione: No
Marciapiedi: Sì
Strutture di emergenza: No

Anno di costruzione: 1900
Alt. s.l.m.: 29



- Uscite di emergenza - No
- Piazzole di sosta - No
- Sistema di drenaggio - No
- Illuminazione di emergenza - No
- Impianti di comunicazione - No
- Estintori - No
- Ventilazione di emergenza - No
- Telefono SOS - No
- Pulsante di allarme - No
- Cassette di primo soccorso - No
- Impianto idrico antincendio - No
- Segnaletica di emergenza - No
- Segnali acustici - No
- Coperte ignifughe - No

ROSSELLO

Cod. galleria: 249 - 112

Ente gestore: Autostrade per l'Italia S.p.A.
Comune inizio/fine: Albisola Superiore - Albisola Superiore
Tratta autostradale: A10 - Genova-Ventimiglia (Direzione Ventimiglia-Genova)
Dimensioni: Lung. (m): 462 - Larg. (cm): 1100 - Alt. (cm): 465
Tipologia della galleria: Automobilistica unidirezionale
Tipo di pavimentazione: Asfalto
Rivestimento: Calcestruzzo
Struttura della galleria: A volta
Illuminazione: Sì
Depurazione: No
Marciapiedi: No
Strutture di emergenza: Sì

Anno di costruzione: 1960
Alt. s.l.m.: -



- Uscite di emergenza - No
- Piazzole di sosta - No
- Sistema di drenaggio - Sì
- Illuminazione di emergenza - No
- Impianti di comunicazione - No
- Estintori - No
- Ventilazione di emergenza - No
- Telefono SOS - No
- Pulsante di allarme - No
- Cassette di primo soccorso - No
- Impianto idrico antincendio - No
- Segnaletica di emergenza - No
- Segnali acustici - No
- Coperte ignifughe - No

SIRI

Cod. galleria: 249 - 71

Ente gestore: Autostrade per l'Italia S.p.A.
Comune inizio/fine: Albisola Superiore - Albisola Superiore
Tratta autostradale: A10 - Genova-Ventimiglia (Direzione Genova-Ventimiglia)
Dimensioni: Lung. (m): 499 - Larg. (cm): 750 - Alt. (cm): 465
Tipologia della galleria: Automobilistica unidirezionale
Tipo di pavimentazione: Asfalto
Rivestimento: Calcestruzzo
Struttura della galleria: A volta
Illuminazione: Sì
Depurazione: No
Marciapiedi: Sì
Strutture di emergenza: Sì

Anno di costruzione: 1976
Alt. s.l.m.: -



- Uscite di emergenza - No
- Piazzole di sosta - No
- Sistema di drenaggio - Sì
- Illuminazione di emergenza - No
- Impianti di comunicazione - No
- Estintori - No
- Ventilazione di emergenza - No
- Telefono SOS - No
- Pulsante di allarme - No
- Cassette di primo soccorso - No
- Impianto idrico antincendio - No
- Segnaletica di emergenza - No
- Segnali acustici - No
- Coperte ignifughe - No

MONTE PASASCO

Cod. galleria: 249 - 73

Ente gestore: Autostrade per l'Italia S.p.A.
 Comune inizio/fine: Albissola Marina - Albissola Marina
 Tratta autostradale: A10 - Genova-Ventimiglia (Direzione Genova-Ventimiglia)
 Dimensioni: Lung. (m): 662 - Larg. (cm): 750 - Alt. (cm): 465
 Tipologia della galleria: Automobilistica unidirezionale
 Tipo di pavimentazione: Asfalto
 Rivestimento: Calcestruzzo
 Struttura della galleria: A volta
 Illuminazione: Sì
 Depurazione: No
 Marciapiedi: No
 Strutture di emergenza: Sì

Anno di costruzione: 1976
 Alt. s.l.m.: -



- | | | |
|-----------------------------------|-----------------------------------|------------------------------------|
| - Uscite di emergenza - No | - Estintori - No | - Impianto idrico antincendio - No |
| - Piazzole di sosta - No | - Ventilazione di emergenza - No | - Segnaletica di emergenza - Sì |
| - Sistema di drenaggio - Sì | - Telefono SOS - No | - Segnali acustici - No |
| - Illuminazione di emergenza - Sì | - Pulsante di allarme - No | - Coperte ignifughe - No |
| - Impianti di comunicazione - Sì | - Cassette di primo soccorso - No | |

MONTE PASASCO

Cod. galleria: 249 - 114

Ente gestore: Autostrade per l'Italia S.p.A.
 Comune inizio/fine: Albissola Marina - Albissola Marina
 Tratta autostradale: A10 - Genova-Ventimiglia (Direzione Ventimiglia-Genova)
 Dimensioni: Lung. (m): 656 - Larg. (cm): 750 - Alt. (cm): 465
 Tipologia della galleria: Automobilistica unidirezionale
 Tipo di pavimentazione: Asfalto
 Rivestimento: Calcestruzzo
 Struttura della galleria: A volta
 Illuminazione: Sì
 Depurazione: No
 Marciapiedi: No
 Strutture di emergenza: Sì

Anno di costruzione: 1966
 Alt. s.l.m.: -



- | | | |
|-----------------------------------|-----------------------------------|------------------------------------|
| - Uscite di emergenza - No | - Estintori - No | - Impianto idrico antincendio - No |
| - Piazzole di sosta - No | - Ventilazione di emergenza - No | - Segnaletica di emergenza - Sì |
| - Sistema di drenaggio - Sì | - Telefono SOS - No | - Segnali acustici - No |
| - Illuminazione di emergenza - Sì | - Pulsante di allarme - No | - Coperte ignifughe - No |
| - Impianti di comunicazione - Sì | - Cassette di primo soccorso - No | |

TORRE FARAGGIANA

Cod. galleria: 249 - 113

Ente gestore: Autostrade per l'Italia S.p.A.
 Comune inizio/fine: Albissola Marina - Albissola Marina
 Tratta autostradale: A10 - Genova-Ventimiglia (Direzione Ventimiglia-Genova)
 Dimensioni: Lung. (m): 276 - Larg. (cm): 750 - Alt. (cm): 465
 Tipologia della galleria: Automobilistica unidirezionale
 Tipo di pavimentazione: Asfalto
 Rivestimento: Calcestruzzo
 Struttura della galleria: A volta
 Illuminazione: Sì
 Depurazione: No
 Marciapiedi: No
 Strutture di emergenza: Sì

Anno di costruzione: 1966
 Alt. s.l.m.: -



- | | | |
|-----------------------------------|-----------------------------------|------------------------------------|
| - Uscite di emergenza - No | - Estintori - No | - Impianto idrico antincendio - No |
| - Piazzole di sosta - No | - Ventilazione di emergenza - No | - Segnaletica di emergenza - No |
| - Sistema di drenaggio - Sì | - Telefono SOS - No | - Segnali acustici - No |
| - Illuminazione di emergenza - No | - Pulsante di allarme - No | - Coperte ignifughe - No |
| - Impianti di comunicazione - No | - Cassette di primo soccorso - No | |

TORRE FARAGGIANA

Cod. galleria: 249 - 72

Ente gestore: Autostrade per l'Italia S.p.A.
Comune inizio/fine: Albissola Marina - Albissola Marina
Tratta autostradale: A10 - Genova-Ventimiglia (Direzione Genova-Ventimiglia)
Dimensioni: Lung. (m): 259 - Larg. (cm): 750 - Alt. (cm): 465
Tipologia della galleria: Automobilistica unidirezionale
Tipo di pavimentazione: Asfalto
Rivestimento: Calcestruzzo
Struttura della galleria: A volta
Illuminazione: Sì
Depurazione: No
Marciapiedi: No
Strutture di emergenza: Sì

Anno di costruzione: 1976
Alt. s.l.m.: -



- Uscite di emergenza - No
- Piazzole di sosta - No
- Sistema di drenaggio - Sì
- Illuminazione di emergenza - No
- Impianti di comunicazione - No
- Estintori - No
- Ventilazione di emergenza - No
- Telefono SOS - No
- Pulsante di allarme - No
- Cassette di primo soccorso - No
- Impianto idrico antincendio - No
- Segnaletica di emergenza - No
- Segnali acustici - No
- Coperte ignifughe - No

Traversa Ceramisti

Cod. galleria: 151 - 1

Ente gestore: Comune di Albissola Marina
Comune inizio/fine: Albissola Marina - Albissola Marina
Strada/via: Traversa Ceramisti
Dimensioni: Lung. (m): 15 - Larg. (cm): 400 - Alt. (cm): 450
Tipologia della galleria: Automobilistica unidirezionale
Tipo di pavimentazione: Asfalto
Rivestimento: Mattoni
Struttura della galleria: A volta
Illuminazione: No
Depurazione: No
Marciapiedi: No
Strutture di emergenza: No

Anno di costruzione: -
Alt. s.l.m.: -



- Uscite di emergenza - No
- Piazzole di sosta - No
- Sistema di drenaggio - No
- Illuminazione di emergenza - No
- Impianti di comunicazione - No
- Estintori - No
- Ventilazione di emergenza - No
- Telefono SOS - No
- Pulsante di allarme - No
- Cassette di primo soccorso - No
- Impianto idrico antincendio - No
- Segnaletica di emergenza - No
- Segnali acustici - No
- Coperte ignifughe - No

TERMINE

Cod. galleria: 249 - 74

Ente gestore: Autostrade per l'Italia S.p.A.
Comune inizio/fine: Albissola Marina - Savona
Tratta autostradale: A10 - Genova-Ventimiglia (Direzione Genova-Ventimiglia)
Dimensioni: Lung. (m): 309 - Larg. (cm): 750 - Alt. (cm): 465
Tipologia della galleria: Automobilistica unidirezionale
Tipo di pavimentazione: Asfalto
Rivestimento: Calcestruzzo
Struttura della galleria: A volta
Illuminazione: Sì
Depurazione: No
Marciapiedi: No
Strutture di emergenza: Sì

Anno di costruzione: 1976
Alt. s.l.m.: -



- Uscite di emergenza - No
- Piazzole di sosta - No
- Sistema di drenaggio - Sì
- Illuminazione di emergenza - No
- Impianti di comunicazione - No
- Estintori - No
- Ventilazione di emergenza - No
- Telefono SOS - No
- Pulsante di allarme - No
- Cassette di primo soccorso - No
- Impianto idrico antincendio - No
- Segnaletica di emergenza - No
- Segnali acustici - No
- Coperte ignifughe - No

Fugona

Cod. galleria: 134 - 1

Ente gestore: Amministrazione Provinciale di Savona
Comune inizio/fine: Altare - Altare
Strada/via: S.P. 29
Dimensioni: Lung. (m): 2020 - Larg. (cm): 986 - Alt. (cm): 659
Tipologia della galleria: Automobilistica bidirezionale
Tipo di pavimentazione: Asfalto
Rivestimento: Calcestruzzo
Struttura della galleria: A volta
Illuminazione: Sì
Depurazione: Sì
Marciapiedi: Sì
Strutture di emergenza: Sì

Anno di costruzione: 1992
Alt. s.l.m.: 385



- Uscite di emergenza - No
- Piazzole di sosta - No
- Sistema di drenaggio - Sì
- Illuminazione di emergenza - No
- Impianti di comunicazione - No
- Estintori - No
- Ventilazione di emergenza - No
- Telefono SOS - No
- Pulsante di allarme - No
- Cassette di primo soccorso - No

- Impianto idrico antincendio - No
- Segnaletica di emergenza - No
- Segnali acustici - No
- Coperte ignifughe - No

FORTE DI ALTARE

Cod. galleria: 250 - 3

Ente gestore: Autostrada Torino - Savona S.p.A. - La Verdemare
Comune inizio/fine: Altare - Quiliano
Tratta autostradale: A06 - Torino - Savona - Direzione Sud
Dimensioni: Lung. (m): 335 - Larg. (cm): 1050 - Alt. (cm): 480
Tipologia della galleria: Automobilistica unidirezionale
Tipo di pavimentazione: Asfalto
Rivestimento: Calcestruzzo
Struttura della galleria: A volta
Illuminazione: Sì
Depurazione: No
Marciapiedi: No
Strutture di emergenza: Sì

Anno di costruzione: 1960
Alt. s.l.m.: 432



- Uscite di emergenza - No
- Piazzole di sosta - No
- Sistema di drenaggio - Sì
- Illuminazione di emergenza - No
- Impianti di comunicazione - Sì
- Estintori - No
- Ventilazione di emergenza - No
- Telefono SOS - No
- Pulsante di allarme - No
- Cassette di primo soccorso - No

- Impianto idrico antincendio - No
- Segnaletica di emergenza - No
- Segnali acustici - No
- Coperte ignifughe - No

Forte Tecci

Cod. galleria: 97 - 1

Ente gestore: Comune di Altare
Comune inizio/fine: Altare - Quiliano
Strada/via: Via Antonio Gramsci
Dimensioni: Lung. (m): 85 - Larg. (cm): 400 - Alt. (cm): 450
Tipologia della galleria: Automobilistica unidirezionale
Tipo di pavimentazione: Asfalto
Rivestimento: Mista
Struttura della galleria: A volta
Illuminazione: Sì
Depurazione: No
Marciapiedi: Sì
Strutture di emergenza: No

Anno di costruzione: 1919
Alt. s.l.m.: 437



- Uscite di emergenza - No
- Piazzole di sosta - No
- Sistema di drenaggio - No
- Illuminazione di emergenza - No
- Impianti di comunicazione - No
- Estintori - No
- Ventilazione di emergenza - No
- Telefono SOS - No
- Pulsante di allarme - No
- Cassette di primo soccorso - No

- Impianto idrico antincendio - No
- Segnaletica di emergenza - No
- Segnali acustici - No
- Coperte ignifughe - No

Vallon d'Arme

Cod. galleria: 178 - 34

Ente gestore: Autostrada dei Fiori S.p.A.
Comune inizio/fine: Andora - Alassio
Tratta autostradale: Autostrada A10 - Direzione Italia
Dimensioni: Lung. (m): 1594 - Larg. (cm): 750 - Alt. (cm): 475
Tipologia della galleria: Automobilistica unidirezionale
Tipo di pavimentazione: Asfalto
Rivestimento: Calcestruzzo
Struttura della galleria: A volta
Illuminazione: Si
Depurazione: Si
Marciapiedi: Si
Strutture di emergenza: Si

Anno di costruzione: 1971
Alt. s.l.m.: 181



- Uscite di emergenza - No
- Piazzole di sosta esterno - Si
- Sistema di drenaggio - Si
- Illuminazione di emergenza - No
- Impianti di comunicazione - Si
- Estintori - Si
- Ventilazione di emergenza - No
- Telefono SOS - Si
- Pulsante di allarme - Si
- Cassette di primo soccorso - No

- Impianto idrico antincendio - No
- Segnaletica di emergenza - No
- Segnali acustici - No
- Coperte ignifughe - No

Bric Arpicella

Cod. galleria: 178 - 35

Ente gestore: Autostrada dei Fiori S.p.A.
Comune inizio/fine: Andora - Andora
Tratta autostradale: Autostrada A10 - Direzione Francia
Dimensioni: Lung. (m): 423 - Larg. (cm): 750 - Alt. (cm): 475
Tipologia della galleria: Automobilistica unidirezionale
Tipo di pavimentazione: Asfalto
Rivestimento: Calcestruzzo
Struttura della galleria: A volta
Illuminazione: Si
Depurazione: No
Marciapiedi: Si
Strutture di emergenza: Si

Anno di costruzione: 1971
Alt. s.l.m.: 174



- Uscite di emergenza - No
- Piazzole di sosta esterno - Si
- Sistema di drenaggio - Si
- Illuminazione di emergenza - No
- Impianti di comunicazione - Si
- Estintori - No
- Ventilazione di emergenza - No
- Telefono SOS - No
- Pulsante di allarme - No
- Cassette di primo soccorso - No

- Impianto idrico antincendio - No
- Segnaletica di emergenza - No
- Segnali acustici - No
- Coperte ignifughe - No

Bric Arpicella

Cod. galleria: 178 - 36

Ente gestore: Autostrada dei Fiori S.p.A.
Comune inizio/fine: Andora - Andora
Tratta autostradale: Autostrada A10 - Direzione Italia
Dimensioni: Lung. (m): 439 - Larg. (cm): 750 - Alt. (cm): 475
Tipologia della galleria: Automobilistica unidirezionale
Tipo di pavimentazione: Asfalto
Rivestimento: Calcestruzzo
Struttura della galleria: A volta
Illuminazione: Si
Depurazione: No
Marciapiedi: Si
Strutture di emergenza: Si

Anno di costruzione: 1971
Alt. s.l.m.: 163



- Uscite di emergenza - No
- Piazzole di sosta esterno - Si
- Sistema di drenaggio - Si
- Illuminazione di emergenza - No
- Impianti di comunicazione - Si
- Estintori - No
- Ventilazione di emergenza - No
- Telefono SOS - No
- Pulsante di allarme - No
- Cassette di primo soccorso - No

- Impianto idrico antincendio - No
- Segnaletica di emergenza - No
- Segnali acustici - No
- Coperte ignifughe - No

Marino

Cod. galleria: 178 - 38

Ente gestore: Autostrada dei Fiori S.p.A.
Comune inizio/fine: Andora - Andora
Tratta autostradale: Autostrada A10 - Direzione Italia
Dimensioni: Lung. (m): 198 - Larg. (cm): 750 - Alt. (cm): 475
Tipologia della galleria: Automobilistica unidirezionale
Tipo di pavimentazione: Asfalto
Rivestimento: Calcestruzzo
Struttura della galleria: A volta
Illuminazione: Si
Depurazione: No
Marciapiedi: Si
Strutture di emergenza: Si

Anno di costruzione: 1971
Alt. s.l.m.: 74



- | | | |
|-----------------------------------|-----------------------------------|------------------------------------|
| - Uscite di emergenza - No | - Estintori - No | - Impianto idrico antincendio - No |
| - Piazzole di sosta - No | - Ventilazione di emergenza - No | - Segnaletica di emergenza - No |
| - Sistema di drenaggio - Si | - Telefono SOS - No | - Segnali acustici - No |
| - Illuminazione di emergenza - No | - Pulsante di allarme - No | - Coperte ignifughe - No |
| - Impianti di comunicazione - Si | - Cassette di primo soccorso - No | |

Marino

Cod. galleria: 178 - 37

Ente gestore: Autostrada dei Fiori S.p.A.
Comune inizio/fine: Andora - Andora
Tratta autostradale: Autostrada A10 - Direzione Francia
Dimensioni: Lung. (m): 172 - Larg. (cm): 750 - Alt. (cm): 475
Tipologia della galleria: Automobilistica unidirezionale
Tipo di pavimentazione: Asfalto
Rivestimento: Calcestruzzo
Struttura della galleria: A volta
Illuminazione: Si
Depurazione: No
Marciapiedi: Si
Strutture di emergenza: Si

Anno di costruzione: 1971
Alt. s.l.m.: 81



- | | | |
|-----------------------------------|-----------------------------------|------------------------------------|
| - Uscite di emergenza - No | - Estintori - No | - Impianto idrico antincendio - No |
| - Piazzole di sosta - No | - Ventilazione di emergenza - No | - Segnaletica di emergenza - No |
| - Sistema di drenaggio - Si | - Telefono SOS - No | - Segnali acustici - No |
| - Illuminazione di emergenza - No | - Pulsante di allarme - No | - Coperte ignifughe - No |
| - Impianti di comunicazione - Si | - Cassette di primo soccorso - No | |

Colle Dico

Cod. galleria: 178 - 39

Ente gestore: Autostrada dei Fiori S.p.A.
Comune inizio/fine: Andora - San Bartolomeo al Mare
Tratta autostradale: Autostrada A10 - Direzione Francia
Dimensioni: Lung. (m): 1635 - Larg. (cm): 750 - Alt. (cm): 475
Tipologia della galleria: Automobilistica unidirezionale
Tipo di pavimentazione: Asfalto
Rivestimento: Calcestruzzo
Struttura della galleria: A volta
Illuminazione: Si
Depurazione: Si
Marciapiedi: Si
Strutture di emergenza: Si

Anno di costruzione: 1971
Alt. s.l.m.: 123



- | | | |
|-----------------------------------|-----------------------------------|------------------------------------|
| - Uscite di emergenza - No | - Estintori - Si | - Impianto idrico antincendio - No |
| - Piazzole di sosta esterno - Si | - Ventilazione di emergenza - No | - Segnaletica di emergenza - No |
| - Sistema di drenaggio - Si | - Telefono SOS - Si | - Segnali acustici - No |
| - Illuminazione di emergenza - No | - Pulsante di allarme - Si | - Coperte ignifughe - No |
| - Impianti di comunicazione - Si | - Cassette di primo soccorso - No | |

Fresonara Est

Cod. galleria: 245 - 40

Ente gestore: SALT - Società Autostrada Ligure Toscana
Comune inizio/fine: Arcola - Arcola
Tratta autostradale: Autostrada A15
Dimensioni: Lung. (m): 903 - Larg. (cm): 750 - Alt. (cm): 644
Tipologia della galleria: Automobilistica unidirezionale
Tipo di pavimentazione: Asfalto
Rivestimento: Calcestruzzo
Struttura della galleria: A volta
Illuminazione: Sì
Depurazione: No
Marciapiedi: Sì
Strutture di emergenza: Sì

Anno di costruzione: 1975
Alt. s.l.m.: 40



- Uscite di emergenza - No
- Piazzole di sosta - No
- Sistema di drenaggio - Sì
- Illuminazione di emergenza - No
- Impianti di comunicazione - No
- Estintori - No
- Ventilazione di emergenza - No
- Telefono SOS - No
- Pulsante di allarme - No
- Cassette di primo soccorso - No

- Impianto idrico antincendio - No
- Segnaletica di emergenza - No
- Segnali acustici - No
- Coperte ignifughe - No

Fresonara Ovest

Cod. galleria: 245 - 39

Ente gestore: SALT - Società Autostrada Ligure Toscana
Comune inizio/fine: Arcola - Arcola
Tratta autostradale: Autostrada A15
Dimensioni: Lung. (m): 805 - Larg. (cm): 750 - Alt. (cm): 644
Tipologia della galleria: Automobilistica unidirezionale
Tipo di pavimentazione: Asfalto
Rivestimento: Calcestruzzo
Struttura della galleria: A volta
Illuminazione: Sì
Depurazione: No
Marciapiedi: Sì
Strutture di emergenza: Sì

Anno di costruzione: 1975
Alt. s.l.m.: 40



- Uscite di emergenza - No
- Piazzole di sosta - No
- Sistema di drenaggio - Sì
- Illuminazione di emergenza - No
- Impianti di comunicazione - No
- Estintori - Sì
- Ventilazione di emergenza - No
- Telefono SOS - No
- Pulsante di allarme - No
- Cassette di primo soccorso - No

- Impianto idrico antincendio - No
- Segnaletica di emergenza - No
- Segnali acustici - No
- Coperte ignifughe - No

ARENZANO

Cod. galleria: 249 - 50

Ente gestore: Autostrade per l'Italia S.p.A.
Comune inizio/fine: Arenzano - Arenzano
Tratta autostradale: A10 - Genova-Ventimiglia (Direzione Genova-Ventimiglia)
Dimensioni: Lung. (m): 237 - Larg. (cm): 1100 - Alt. (cm): 465
Tipologia della galleria: Automobilistica unidirezionale
Tipo di pavimentazione: Asfalto
Rivestimento: Calcestruzzo
Struttura della galleria: A volta
Illuminazione: Sì
Depurazione: No
Marciapiedi: Sì
Strutture di emergenza: Sì

Anno di costruzione: 1977
Alt. s.l.m.: -



- Uscite di emergenza - No
- Piazzole di sosta - No
- Sistema di drenaggio - Sì
- Illuminazione di emergenza - No
- Impianti di comunicazione - No
- Estintori - No
- Ventilazione di emergenza - No
- Telefono SOS - No
- Pulsante di allarme - No
- Cassette di primo soccorso - No

- Impianto idrico antincendio - No
- Segnaletica di emergenza - No
- Segnali acustici - No
- Coperte ignifughe - No

CASTELLO I

Cod. galleria: 249 - 96

Ente gestore: Autostrade per l'Italia S.p.A.
Comune inizio/fine: Arenzano - Arenzano
Tratta autostradale: A10 - Genova-Ventimiglia (Direzione Ventimiglia-Genova)
Dimensioni: Lung. (m): 53 - Larg. (cm): 1100 - Alt. (cm): 465
Tipologia della galleria: Automobilistica unidirezionale
Tipo di pavimentazione: Asfalto
Rivestimento: Calcestruzzo
Struttura della galleria: A volta
Illuminazione: Si
Depurazione: No
Marciapiedi: No
Strutture di emergenza: Si

Anno di costruzione: 1960
Alt. s.l.m.: -



- Uscite di emergenza - No
- Piazzole di sosta - No
- Sistema di drenaggio - Si
- Illuminazione di emergenza - No
- Impianti di comunicazione - No
- Estintori - No
- Ventilazione di emergenza - No
- Telefono SOS - No
- Pulsante di allarme - No
- Cassette di primo soccorso - No
- Impianto idrico antincendio - No
- Segnaletica di emergenza - No
- Segnali acustici - No
- Coperte ignifughe - No

CASTELLO II

Cod. galleria: 249 - 97

Ente gestore: Autostrade per l'Italia S.p.A.
Comune inizio/fine: Arenzano - Arenzano
Tratta autostradale: A10 - Genova-Ventimiglia (Direzione Ventimiglia-Genova)
Dimensioni: Lung. (m): 133 - Larg. (cm): 1100 - Alt. (cm): 465
Tipologia della galleria: Automobilistica unidirezionale
Tipo di pavimentazione: Asfalto
Rivestimento: Calcestruzzo
Struttura della galleria: A volta
Illuminazione: Si
Depurazione: No
Marciapiedi: No
Strutture di emergenza: Si

Anno di costruzione: 1960
Alt. s.l.m.: -



- Uscite di emergenza - No
- Piazzole di sosta - No
- Sistema di drenaggio - Si
- Illuminazione di emergenza - No
- Impianti di comunicazione - No
- Estintori - No
- Ventilazione di emergenza - No
- Telefono SOS - No
- Pulsante di allarme - No
- Cassette di primo soccorso - No
- Impianto idrico antincendio - No
- Segnaletica di emergenza - No
- Segnali acustici - No
- Coperte ignifughe - No

COLLETTA

Cod. galleria: 249 - 99

Ente gestore: Autostrade per l'Italia S.p.A.
Comune inizio/fine: Arenzano - Arenzano
Tratta autostradale: A10 - Genova-Ventimiglia (Direzione Ventimiglia-Genova)
Dimensioni: Lung. (m): 202 - Larg. (cm): 1100 - Alt. (cm): 465
Tipologia della galleria: Automobilistica unidirezionale
Tipo di pavimentazione: Asfalto
Rivestimento: Calcestruzzo
Struttura della galleria: A volta
Illuminazione: Si
Depurazione: No
Marciapiedi: No
Strutture di emergenza: Si

Anno di costruzione: 1960
Alt. s.l.m.: -



- Uscite di emergenza - No
- Piazzole di sosta esterno - Si
- Sistema di drenaggio - Si
- Illuminazione di emergenza - No
- Impianti di comunicazione - No
- Estintori - No
- Ventilazione di emergenza - No
- Telefono SOS - No
- Pulsante di allarme - No
- Cassette di primo soccorso - No
- Impianto idrico antincendio - No
- Segnaletica di emergenza - No
- Segnali acustici - No
- Coperte ignifughe - No

LUPARA

Cod. galleria: 249 - 47

Ente gestore: Autostrade per l'Italia S.p.A.
 Comune inizio/fine: Arenzano - Arenzano
 Tratta autostradale: A10 - Genova-Ventimiglia (Direzione Genova-Ventimiglia)
 Dimensioni: Lung. (m): 324 - Larg. (cm): 1100 - Alt. (cm): 465
 Tipologia della galleria: Automobilistica unidirezionale
 Tipo di pavimentazione: Asfalto
 Rivestimento: Calcestruzzo
 Struttura della galleria: A volta
 Illuminazione: Si
 Depurazione: No
 Marciapiedi: Si
 Strutture di emergenza: Si

Anno di costruzione: 1975
 Alt. s.l.m.: -



- | | | |
|-----------------------------------|-----------------------------------|------------------------------------|
| - Uscite di emergenza - No | - Estintori - No | - Impianto idrico antincendio - No |
| - Piazzole di sosta - No | - Ventilazione di emergenza - No | - Segnaletica di emergenza - No |
| - Sistema di drenaggio - Si | - Telefono SOS - No | - Segnali acustici - No |
| - Illuminazione di emergenza - No | - Pulsante di allarme - No | - Coperte ignifughe - No |
| - Impianti di comunicazione - No | - Cassette di primo soccorso - No | |

MIGLIARINI

Cod. galleria: 249 - 51

Ente gestore: Autostrade per l'Italia S.p.A.
 Comune inizio/fine: Arenzano - Arenzano
 Tratta autostradale: A10 - Genova-Ventimiglia (Direzione Genova-Ventimiglia)
 Dimensioni: Lung. (m): 102 - Larg. (cm): 1100 - Alt. (cm): 465
 Tipologia della galleria: Automobilistica unidirezionale
 Tipo di pavimentazione: Asfalto
 Rivestimento: Calcestruzzo
 Struttura della galleria: Rettangolare / Quadrata
 Illuminazione: No
 Depurazione: No
 Marciapiedi: Si
 Strutture di emergenza: Si

Anno di costruzione: 1977
 Alt. s.l.m.: -



- | | | |
|-----------------------------------|-----------------------------------|------------------------------------|
| - Uscite di emergenza - No | - Estintori - No | - Impianto idrico antincendio - No |
| - Piazzole di sosta - No | - Ventilazione di emergenza - No | - Segnaletica di emergenza - No |
| - Sistema di drenaggio - Si | - Telefono SOS - No | - Segnali acustici - No |
| - Illuminazione di emergenza - No | - Pulsante di allarme - No | - Coperte ignifughe - No |
| - Impianti di comunicazione - No | - Cassette di primo soccorso - No | |

MIGLIARINI

Cod. galleria: 249 - 98

Ente gestore: Autostrade per l'Italia S.p.A.
 Comune inizio/fine: Arenzano - Arenzano
 Tratta autostradale: A10 - Genova-Ventimiglia (Direzione Ventimiglia-Genova)
 Dimensioni: Lung. (m): 81 - Larg. (cm): 1100 - Alt. (cm): 465
 Tipologia della galleria: Automobilistica unidirezionale
 Tipo di pavimentazione: Asfalto
 Rivestimento: Calcestruzzo
 Struttura della galleria: Rettangolare / Quadrata
 Illuminazione: No
 Depurazione: No
 Marciapiedi: No
 Strutture di emergenza: Si

Anno di costruzione: 1960
 Alt. s.l.m.: -



- | | | |
|-----------------------------------|-----------------------------------|------------------------------------|
| - Uscite di emergenza - No | - Estintori - No | - Impianto idrico antincendio - No |
| - Piazzole di sosta - No | - Ventilazione di emergenza - No | - Segnaletica di emergenza - No |
| - Sistema di drenaggio - Si | - Telefono SOS - No | - Segnali acustici - No |
| - Illuminazione di emergenza - No | - Pulsante di allarme - No | - Coperte ignifughe - No |
| - Impianti di comunicazione - No | - Cassette di primo soccorso - No | |

Pizzo

Cod. galleria: 96 - 34

Ente gestore: ANAS - Compartimendo della Viabilità per la Liguria
Comune inizio/fine: Arenzano - Arenzano
Strada/via: SS. n. 1 - Via Aurelia
Dimensioni: Lung. (m): 125 - Larg. (cm): 800 - Alt. (cm): 650
Tipologia della galleria: Automobilistica bidirezionale
Tipo di pavimentazione: Asfalto
Rivestimento: Calcestruzzo
Struttura della galleria: A volta
Illuminazione: Sì
Depurazione: No
Marciapiedi: Sì
Strutture di emergenza: No

Anno di costruzione: 1980
Alt. s.l.m.: 34



- Uscite di emergenza - No
- Piazzole di sosta - No
- Sistema di drenaggio - No
- Illuminazione di emergenza - No
- Impianti di comunicazione - No
- Estintori - No
- Ventilazione di emergenza - No
- Telefono SOS - No
- Pulsante di allarme - No
- Cassette di primo soccorso - No
- Impianto idrico antincendio - No
- Segnaletica di emergenza - No
- Segnali acustici - No
- Coperte ignifughe - No

TERRALBA

Cod. galleria: 249 - 52

Ente gestore: Autostrade per l'Italia S.p.A.
Comune inizio/fine: Arenzano - Arenzano
Tratta autostradale: A10 - Genova-Ventimiglia (Direzione Genova-Ventimiglia)
Dimensioni: Lung. (m): 273 - Larg. (cm): 1100 - Alt. (cm): 465
Tipologia della galleria: Automobilistica unidirezionale
Tipo di pavimentazione: Asfalto
Rivestimento: Calcestruzzo
Struttura della galleria: A volta
Illuminazione: Sì
Depurazione: No
Marciapiedi: Sì
Strutture di emergenza: Sì

Anno di costruzione: 1975
Alt. s.l.m.: -



- Uscite di emergenza - No
- Piazzole di sosta - No
- Sistema di drenaggio - Sì
- Illuminazione di emergenza - No
- Impianti di comunicazione - No
- Estintori - No
- Ventilazione di emergenza - No
- Telefono SOS - No
- Pulsante di allarme - No
- Cassette di primo soccorso - No
- Impianto idrico antincendio - No
- Segnaletica di emergenza - No
- Segnali acustici - No
- Coperte ignifughe - No

TERRAROSSA I

Cod. galleria: 249 - 48

Ente gestore: Autostrade per l'Italia S.p.A.
Comune inizio/fine: Arenzano - Arenzano
Tratta autostradale: A10 - Genova-Ventimiglia (Direzione Genova-Ventimiglia)
Dimensioni: Lung. (m): 121 - Larg. (cm): 1100 - Alt. (cm): 465
Tipologia della galleria: Automobilistica unidirezionale
Tipo di pavimentazione: Asfalto
Rivestimento: Calcestruzzo
Struttura della galleria: A volta
Illuminazione: No
Depurazione: No
Marciapiedi: Sì
Strutture di emergenza: Sì

Anno di costruzione: 1975
Alt. s.l.m.: -



- Uscite di emergenza - No
- Piazzole di sosta - No
- Sistema di drenaggio - Sì
- Illuminazione di emergenza - No
- Impianti di comunicazione - No
- Estintori - No
- Ventilazione di emergenza - No
- Telefono SOS - No
- Pulsante di allarme - No
- Cassette di primo soccorso - No
- Impianto idrico antincendio - No
- Segnaletica di emergenza - No
- Segnali acustici - No
- Coperte ignifughe - No

TERRAROSSA II

Cod. galleria: 249 - 95

Ente gestore: Autostrade per l'Italia S.p.A.
 Comune inizio/fine: Arenzano - Arenzano
 Tratta autostradale: A10 - Genova-Ventimiglia (Direzione Ventimiglia-Genova)
 Dimensioni: Lung. (m): 180 - Larg. (cm): 1100 - Alt. (cm): 465
 Tipologia della galleria: Automobilistica unidirezionale
 Tipo di pavimentazione: Asfalto
 Rivestimento: Calcestruzzo
 Struttura della galleria: A volta
 Illuminazione: Sì
 Depurazione: No
 Marciapiedi: No
 Strutture di emergenza: Sì

Anno di costruzione: 1960
 Alt. s.l.m.: -



- Uscite di emergenza - No
- Piazzole di sosta esterno - Sì
- Sistema di drenaggio - Sì
- Illuminazione di emergenza - No
- Impianti di comunicazione - No
- Estintori - No
- Ventilazione di emergenza - No
- Telefono SOS - No
- Pulsante di allarme - No
- Cassette di primo soccorso - No
- Impianto idrico antincendio - No
- Segnaletica di emergenza - No
- Segnali acustici - No
- Coperte ignifughe - No

TERRAROSSA II

Cod. galleria: 249 - 49

Ente gestore: Autostrade per l'Italia S.p.A.
 Comune inizio/fine: Arenzano - Arenzano
 Tratta autostradale: A10 - Genova-Ventimiglia (Direzione Genova-Ventimiglia)
 Dimensioni: Lung. (m): 178 - Larg. (cm): 1100 - Alt. (cm): 465
 Tipologia della galleria: Automobilistica unidirezionale
 Tipo di pavimentazione: Asfalto
 Rivestimento: Calcestruzzo
 Struttura della galleria: A volta
 Illuminazione: Sì
 Depurazione: No
 Marciapiedi: Sì
 Strutture di emergenza: Sì

Anno di costruzione: 1975
 Alt. s.l.m.: -



- Uscite di emergenza - No
- Piazzole di sosta - No
- Sistema di drenaggio - Sì
- Illuminazione di emergenza - No
- Impianti di comunicazione - No
- Estintori - No
- Ventilazione di emergenza - No
- Telefono SOS - No
- Pulsante di allarme - No
- Cassette di primo soccorso - No
- Impianto idrico antincendio - No
- Segnaletica di emergenza - No
- Segnali acustici - No
- Coperte ignifughe - No

Vignai

Cod. galleria: 116 - 7

Ente gestore: Amministrazione Provinciale di Imperia
 Comune inizio/fine: Baiardo - Baiardo
 Strada/via: SP n. 54
 Dimensioni: Lung. (m): 55 - Larg. (cm): 525 - Alt. (cm): 545
 Tipologia della galleria: Automobilistica bidirezionale
 Tipo di pavimentazione: Asfalto
 Rivestimento: Calcestruzzo
 Struttura della galleria: A volta
 Illuminazione: No
 Depurazione: No
 Marciapiedi: No
 Strutture di emergenza: No

Anno di costruzione: -
 Alt. s.l.m.: -

- Uscite di emergenza - No
- Piazzole di sosta - No
- Sistema di drenaggio - No
- Illuminazione di emergenza - No
- Impianti di comunicazione - No
- Estintori - No
- Ventilazione di emergenza - No
- Telefono SOS - No
- Pulsante di allarme - No
- Cassette di primo soccorso - No
- Impianto idrico antincendio - No
- Segnaletica di emergenza - No
- Segnali acustici - No
- Coperte ignifughe - No

Paolo E. Taviani

Cod. galleria: 149 - 2

Ente gestore: Amministrazione Provinciale di Genova
Comune inizio/fine: Bargagli - Bargagli
Strada/via: SP 225 della Fontanabuona
Dimensioni: Lung. (m): 2032 - Larg. (cm): 650 - Alt. (cm): 650
Tipologia della galleria: Automobilistica bidirezionale
Tipo di pavimentazione: Asfalto
Rivestimento: Calcestruzzo
Struttura della galleria: A volta
Illuminazione: Sì
Depurazione: Sì
Marciapiedi: No
Strutture di emergenza: Sì

Anno di costruzione: 1971
Alt. s.l.m.: 339



- Uscite di emergenza - No
- Piazzola di sosta interno - Sì
- Sistema di drenaggio - Sì
- Illuminazione di emergenza - No
- Impianti di comunicazione - No
- Estintori - No
- Ventilazione di emergenza - No
- Telefono SOS - No
- Pulsante di allarme - No
- Cassette di primo soccorso - No

- Impianto idrico antincendio - No
- Segnaletica di emergenza - Sì
- Segnali acustici - No
- Coperte ignifughe - No

Bergeggi

Cod. galleria: 96 - 38

Ente gestore: ANAS - Compartimento della Viabilità per la Liguria
Comune inizio/fine: Bergeggi - Bergeggi
Strada/via: SS. n. 1 - Via Aurelia
Dimensioni: Lung. (m): 31 - Larg. (cm): 850 - Alt. (cm): 540
Tipologia della galleria: Automobilistica bidirezionale
Tipo di pavimentazione: Asfalto
Rivestimento: Calcestruzzo
Struttura della galleria: Rettangolare / Quadrata
Illuminazione: No
Depurazione: No
Marciapiedi: Sì
Strutture di emergenza: No

Anno di costruzione: 1900
Alt. s.l.m.: 20



- Uscite di emergenza - No
- Piazzole di sosta - No
- Sistema di drenaggio - No
- Illuminazione di emergenza - No
- Impianti di comunicazione - No
- Estintori - No
- Ventilazione di emergenza - No
- Telefono SOS - No
- Pulsante di allarme - No
- Cassette di primo soccorso - No

- Impianto idrico antincendio - No
- Segnaletica di emergenza - No
- Segnali acustici - No
- Coperte ignifughe - No

Nocentini Nord

Cod. galleria: 245 - 38

Ente gestore: SALT - Società Autostrada Ligure Toscana
Comune inizio/fine: Beverino - Borghetto di Vara
Tratta autostradale: Autostrada A12
Dimensioni: Lung. (m): 1454 - Larg. (cm): 750 - Alt. (cm): 644
Tipologia della galleria: Automobilistica unidirezionale
Tipo di pavimentazione: Asfalto
Rivestimento: Calcestruzzo
Struttura della galleria: A volta
Illuminazione: Sì
Depurazione: Sì
Marciapiedi: Sì
Strutture di emergenza: Sì

Anno di costruzione: 1969
Alt. s.l.m.: 97



- Uscite di emergenza - No
- Piazzole di sosta - No
- Sistema di drenaggio - Sì
- Illuminazione di emergenza - No
- Impianti di comunicazione - No
- Estintori - Sì
- Ventilazione di emergenza - No
- Telefono SOS - No
- Pulsante di allarme - No
- Cassette di primo soccorso - No

- Impianto idrico antincendio - No
- Segnaletica di emergenza - No
- Segnali acustici - No
- Coperte ignifughe - No

Bogliasco

Cod. galleria: 96 - 1

Ente gestore: ANAS - Compartimendo della Viabilità per la Liguria
Comune inizio/fine: Bogliasco - Bogliasco
Strada/via: S.S. n. 1 - Via Aurelia
Dimensioni: Lung. (m): 112 - Larg. (cm): 550 - Alt. (cm): 580
Tipologia della galleria: Automobilistica bidirezionale
Tipo di pavimentazione: Asfalto
Rivestimento: Mista
Struttura della galleria: A volta
Illuminazione: Sì
Depurazione: No
Marciapiedi: Sì
Strutture di emergenza: No

Anno di costruzione: 1900
Alt. s.l.m.: 36



- Uscite di emergenza - No
- Piazzole di sosta - No
- Sistema di drenaggio - No
- Illuminazione di emergenza - No
- Impianti di comunicazione - No
- Estintori - No
- Ventilazione di emergenza - No
- Telefono SOS - No
- Pulsante di allarme - No
- Cassette di primo soccorso - No

- Impianto idrico antincendio - No
- Segnaletica di emergenza - No
- Segnali acustici - No
- Coperte ignifughe - No

SESSAREGO

Cod. galleria: 249 - 137

Ente gestore: Autostrade per l'Italia S.p.A.
Comune inizio/fine: Bogliasco - Bogliasco
Tratta autostradale: A12 - Genova-Roma (Direzione Genova-Roma)
Dimensioni: Lung. (m): 540 - Larg. (cm): 750 - Alt. (cm): 455
Tipologia della galleria: Automobilistica unidirezionale
Tipo di pavimentazione: Asfalto
Rivestimento: Calcestruzzo
Struttura della galleria: A volta
Illuminazione: Sì
Depurazione: No
Marciapiedi: No
Strutture di emergenza: Sì

Anno di costruzione: 1966
Alt. s.l.m.: -



- Uscite di emergenza - No
- Piazzole di sosta - No
- Sistema di drenaggio - Sì
- Illuminazione di emergenza - Sì
- Impianti di comunicazione - Sì
- Estintori - No
- Ventilazione di emergenza - No
- Telefono SOS - No
- Pulsante di allarme - No
- Cassette di primo soccorso - No

- Impianto idrico antincendio - No
- Segnaletica di emergenza - Sì
- Segnali acustici - No
- Coperte ignifughe - No

SESSAREGO

Cod. galleria: 249 - 169

Ente gestore: Autostrade per l'Italia S.p.A.
Comune inizio/fine: Bogliasco - Bogliasco
Tratta autostradale: A12 - Genova-Roma (Direzione Roma-Genova)
Dimensioni: Lung. (m): 584 - Larg. (cm): 750 - Alt. (cm): 455
Tipologia della galleria: Automobilistica unidirezionale
Tipo di pavimentazione: Asfalto
Rivestimento: Calcestruzzo
Struttura della galleria: A volta
Illuminazione: Sì
Depurazione: No
Marciapiedi: No
Strutture di emergenza: Sì

Anno di costruzione: 1966
Alt. s.l.m.: -



- Uscite di emergenza - No
- Piazzole di sosta - No
- Sistema di drenaggio - Sì
- Illuminazione di emergenza - Sì
- Impianti di comunicazione - Sì
- Estintori - No
- Ventilazione di emergenza - No
- Telefono SOS - No
- Pulsante di allarme - No
- Cassette di primo soccorso - No

- Impianto idrico antincendio - No
- Segnaletica di emergenza - Sì
- Segnali acustici - No
- Coperte ignifughe - No

MONTE CASTELLETTI

Cod. galleria: 249 - 138

Ente gestore: Autostrade per l'Italia S.p.A.
 Comune inizio/fine: Bogliasco - Pieve Ligure
 Tratta autostradale: A12 - Genova-Roma (Direzione Genova-Roma)
 Dimensioni: Lung. (m): 1341 - Larg. (cm): 750 - Alt. (cm): 455
 Tipologia della galleria: Automobilistica unidirezionale
 Tipo di pavimentazione: Asfalto
 Rivestimento: Calcestruzzo
 Struttura della galleria: A volta
 Illuminazione: Sì
 Depurazione: No
 Marciapiedi: No
 Strutture di emergenza: Sì

Anno di costruzione: 1966
 Alt. s.l.m.: -



- Uscite di emergenza - Sì
- Piazzole di sosta - No
- Sistema di drenaggio - Sì
- Illuminazione di emergenza - Sì
- Impianti di comunicazione - Sì
- Estintori - Sì
- Ventilazione di emergenza - Sì
- Telefono SOS - Sì
- Pulsante di allarme - Sì
- Cassette di primo soccorso - Sì

- Impianto idrico antincendio - No
- Segnaletica di emergenza - Sì
- Segnali acustici - No
- Coperte ignifughe - Sì

Boissano

Cod. galleria: 178 - 24

Ente gestore: Autostrada dei Fiori S.p.A.
 Comune inizio/fine: Boissano - Boissano
 Tratta autostradale: Autostrada A10 - Direzione Italia
 Dimensioni: Lung. (m): 237 - Larg. (cm): 750 - Alt. (cm): 475
 Tipologia della galleria: Automobilistica unidirezionale
 Tipo di pavimentazione: Asfalto
 Rivestimento: Calcestruzzo
 Struttura della galleria: A volta
 Illuminazione: Sì
 Depurazione: No
 Marciapiedi: Sì
 Strutture di emergenza: Sì

Anno di costruzione: 1969
 Alt. s.l.m.: 58



- Uscite di emergenza - No
- Piazzole di sosta esterno - Sì
- Sistema di drenaggio - Sì
- Illuminazione di emergenza - No
- Impianti di comunicazione - Sì
- Estintori - No
- Ventilazione di emergenza - No
- Telefono SOS - No
- Pulsante di allarme - No
- Cassette di primo soccorso - No

- Impianto idrico antincendio - No
- Segnaletica di emergenza - No
- Segnali acustici - No
- Coperte ignifughe - No

Boissano

Cod. galleria: 178 - 23

Ente gestore: Autostrada dei Fiori S.p.A.
 Comune inizio/fine: Boissano - Boissano
 Tratta autostradale: Autostrada A10 - Direzione Francia
 Dimensioni: Lung. (m): 237 - Larg. (cm): 750 - Alt. (cm): 475
 Tipologia della galleria: Automobilistica unidirezionale
 Tipo di pavimentazione: Asfalto
 Rivestimento: Calcestruzzo
 Struttura della galleria: A volta
 Illuminazione: Sì
 Depurazione: No
 Marciapiedi: Sì
 Strutture di emergenza: Sì

Anno di costruzione: 1969
 Alt. s.l.m.: 58



- Uscite di emergenza - No
- Piazzole di sosta esterno - Sì
- Sistema di drenaggio - Sì
- Illuminazione di emergenza - No
- Impianti di comunicazione - Sì
- Estintori - No
- Ventilazione di emergenza - No
- Telefono SOS - No
- Pulsante di allarme - No
- Cassette di primo soccorso - No

- Impianto idrico antincendio - No
- Segnaletica di emergenza - No
- Segnali acustici - No
- Coperte ignifughe - No

Castellaro

Cod. galleria: 178 - 26

Ente gestore: Autostrada dei Fiori S.p.A.
Comune inizio/fine: Boissano - Boissano
Tratta autostradale: Autostrada A10 - Direzione Italia
Dimensioni: Lung. (m): 275 - Larg. (cm): 750 - Alt. (cm): 475
Tipologia della galleria: Automobilistica unidirezionale
Tipo di pavimentazione: Asfalto
Rivestimento: Calcestruzzo
Struttura della galleria: A volta
Illuminazione: Si
Depurazione: No
Marciapiedi: Si
Strutture di emergenza: Si

Anno di costruzione: 1969
Alt. s.l.m.: 56



- Uscite di emergenza - No
- Piazzole di sosta esterno - Si
- Sistema di drenaggio - Si
- Illuminazione di emergenza - No
- Impianti di comunicazione - Si
- Estintori - No
- Ventilazione di emergenza - No
- Telefono SOS - No
- Pulsante di allarme - No
- Cassette di primo soccorso - No

- Impianto idrico antincendio - No
- Segnaletica di emergenza - No
- Segnali acustici - No
- Coperte ignifughe - No

Castellaro

Cod. galleria: 178 - 25

Ente gestore: Autostrada dei Fiori S.p.A.
Comune inizio/fine: Boissano - Boissano
Tratta autostradale: Autostrada A10 - Direzione Francia
Dimensioni: Lung. (m): 281 - Larg. (cm): 750 - Alt. (cm): 475
Tipologia della galleria: Automobilistica unidirezionale
Tipo di pavimentazione: Asfalto
Rivestimento: Calcestruzzo
Struttura della galleria: A volta
Illuminazione: Si
Depurazione: No
Marciapiedi: Si
Strutture di emergenza: Si

Anno di costruzione: 1969
Alt. s.l.m.: 55



- Uscite di emergenza - No
- Piazzole di sosta esterno - Si
- Sistema di drenaggio - Si
- Illuminazione di emergenza - No
- Impianti di comunicazione - Si
- Estintori - No
- Ventilazione di emergenza - No
- Telefono SOS - No
- Pulsante di allarme - No
- Cassette di primo soccorso - No

- Impianto idrico antincendio - No
- Segnaletica di emergenza - No
- Segnali acustici - No
- Coperte ignifughe - No

Bordighera

Cod. galleria: 178 - 115

Ente gestore: Autostrada dei Fiori S.p.A.
Comune inizio/fine: Bordighera - Bordighera
Tratta autostradale: Autostrada A10 - Direzione Francia
Dimensioni: Lung. (m): 340 - Larg. (cm): 750 - Alt. (cm): 475
Tipologia della galleria: Automobilistica unidirezionale
Tipo di pavimentazione: Asfalto
Rivestimento: Calcestruzzo
Struttura della galleria: A volta
Illuminazione: Si
Depurazione: No
Marciapiedi: Si
Strutture di emergenza: Si

Anno di costruzione: 1971
Alt. s.l.m.: 188



- Uscite di emergenza - No
- Piazzole di sosta esterno - Si
- Sistema di drenaggio - Si
- Illuminazione di emergenza - No
- Impianti di comunicazione - Si
- Estintori - No
- Ventilazione di emergenza - No
- Telefono SOS - No
- Pulsante di allarme - No
- Cassette di primo soccorso - No

- Impianto idrico antincendio - No
- Segnaletica di emergenza - No
- Segnali acustici - No
- Coperte ignifughe - No

Bordighera

Cod. galleria: 178 - 116

Ente gestore: Autostrada dei Fiori S.p.A.
Comune inizio/fine: Bordighera - Bordighera
Tratta autostradale: Autostrada A10 - Direzione Italia
Dimensioni: Lung. (m): 340 - Larg. (cm): 750 - Alt. (cm): 475
Tipologia della galleria: Automobilistica unidirezionale
Tipo di pavimentazione: Asfalto
Rivestimento: Calcestruzzo
Struttura della galleria: A volta
Illuminazione: Sì
Depurazione: No
Marciapiedi: Sì
Strutture di emergenza: Sì

Anno di costruzione: 1971
Alt. s.l.m.: 175



- Uscite di emergenza - No
- Piazzole di sosta - No
- Sistema di drenaggio - Sì
- Illuminazione di emergenza - No
- Impianti di comunicazione - Sì
- Estintori - No
- Ventilazione di emergenza - No
- Telefono SOS - No
- Pulsante di allarme - No
- Cassette di primo soccorso - No

- Impianto idrico antincendio - No
- Segnaletica di emergenza - No
- Segnali acustici - No
- Coperte ignifughe - No

Madonna della Ruota

Cod. galleria: 178 - 113

Ente gestore: Autostrada dei Fiori S.p.A.
Comune inizio/fine: Bordighera - Bordighera
Tratta autostradale: Autostrada A10 - Direzione Francia
Dimensioni: Lung. (m): 627 - Larg. (cm): 750 - Alt. (cm): 475
Tipologia della galleria: Automobilistica unidirezionale
Tipo di pavimentazione: Asfalto
Rivestimento: Calcestruzzo
Struttura della galleria: A volta
Illuminazione: Sì
Depurazione: No
Marciapiedi: Sì
Strutture di emergenza: Sì

Anno di costruzione: 1971
Alt. s.l.m.: 214



- Uscite di emergenza - No
- Piazzole di sosta - No
- Sistema di drenaggio - Sì
- Illuminazione di emergenza - No
- Impianti di comunicazione - Sì
- Estintori - Sì
- Ventilazione di emergenza - No
- Telefono SOS - Sì
- Pulsante di allarme - Sì
- Cassette di primo soccorso - No

- Impianto idrico antincendio - No
- Segnaletica di emergenza - No
- Segnali acustici - No
- Coperte ignifughe - No

Madonna della Ruota

Cod. galleria: 178 - 114

Ente gestore: Autostrada dei Fiori S.p.A.
Comune inizio/fine: Bordighera - Bordighera
Tratta autostradale: Autostrada A10 - Direzione Italia
Dimensioni: Lung. (m): 391 - Larg. (cm): 750 - Alt. (cm): 475
Tipologia della galleria: Automobilistica unidirezionale
Tipo di pavimentazione: Asfalto
Rivestimento: Calcestruzzo
Struttura della galleria: A volta
Illuminazione: Sì
Depurazione: No
Marciapiedi: Sì
Strutture di emergenza: Sì

Anno di costruzione: 1971
Alt. s.l.m.: 201



- Uscite di emergenza - No
- Piazzole di sosta - No
- Sistema di drenaggio - Sì
- Illuminazione di emergenza - No
- Impianti di comunicazione - Sì
- Estintori - No
- Ventilazione di emergenza - No
- Telefono SOS - No
- Pulsante di allarme - No
- Cassette di primo soccorso - No

- Impianto idrico antincendio - No
- Segnaletica di emergenza - No
- Segnali acustici - No
- Coperte ignifughe - No

Migliarese

Cod. galleria: 96 - 55

Ente gestore: ANAS - Compartimendo della Viabilità per la Liguria
Comune inizio/fine: Bordighera - Bordighera
Strada/via: SS. n. 1 - Via Aurelia
Dimensioni: Lung. (m): 204 - Larg. (cm): 1050 - Alt. (cm): 660
Tipologia della galleria: Automobilistica bidirezionale
Tipo di pavimentazione: Asfalto
Rivestimento: Calcestruzzo
Struttura della galleria: A volta
Illuminazione: Sì
Depurazione: No
Marciapiedi: Sì
Strutture di emergenza: No

Anno di costruzione: 1980
Alt. s.l.m.: 35



- Uscite di emergenza - No
- Piazzole di sosta - No
- Sistema di drenaggio - No
- Illuminazione di emergenza - No
- Impianti di comunicazione - No
- Estintori - No
- Ventilazione di emergenza - No
- Telefono SOS - No
- Pulsante di allarme - No
- Cassette di primo soccorso - No

- Impianto idrico antincendio - No
- Segnaletica di emergenza - No
- Segnali acustici - No
- Coperte ignifughe - No

Monte Bauso

Cod. galleria: 178 - 117

Ente gestore: Autostrada dei Fiori S.p.A.
Comune inizio/fine: Bordighera - Vallecrosia
Tratta autostradale: Autostrada A10 - Direzione Francia
Dimensioni: Lung. (m): 465 - Larg. (cm): 750 - Alt. (cm): 475
Tipologia della galleria: Automobilistica unidirezionale
Tipo di pavimentazione: Asfalto
Rivestimento: Calcestruzzo
Struttura della galleria: A volta
Illuminazione: Sì
Depurazione: No
Marciapiedi: Sì
Strutture di emergenza: Sì

Anno di costruzione: 1971
Alt. s.l.m.: 120



- Uscite di emergenza - No
- Piazzole di sosta - No
- Sistema di drenaggio - Sì
- Illuminazione di emergenza - No
- Impianti di comunicazione - Sì
- Estintori - No
- Ventilazione di emergenza - No
- Telefono SOS - No
- Pulsante di allarme - No
- Cassette di primo soccorso - No

- Impianto idrico antincendio - No
- Segnaletica di emergenza - No
- Segnali acustici - No
- Coperte ignifughe - No

Borghetto

Cod. galleria: 116 - 1

Ente gestore: Amministrazione Provinciale di Imperia
Comune inizio/fine: Borghetto d'Arroscia - Borghetto d'Arroscia
Strada/via: SP. 453 - Valle Arroscia
Dimensioni: Lung. (m): 834 - Larg. (cm): 890 - Alt. (cm): 700
Tipologia della galleria: Automobilistica bidirezionale
Tipo di pavimentazione: Asfalto
Rivestimento: Calcestruzzo
Struttura della galleria: A volta
Illuminazione: Sì
Depurazione: No
Marciapiedi: Sì
Strutture di emergenza: Sì

Anno di costruzione: -
Alt. s.l.m.: -



- Uscite di emergenza - No
- Piazzola di sosta interno - Sì
- Sistema di drenaggio - No
- Illuminazione di emergenza - Sì
- Impianti di comunicazione - No
- Estintori - No
- Ventilazione di emergenza - No
- Telefono SOS - No
- Pulsante di allarme - No
- Cassette di primo soccorso - No

- Impianto idrico antincendio - No
- Segnaletica di emergenza - Sì
- Segnali acustici - No
- Coperte ignifughe - No

Nocentini Sud

Cod. galleria: 245 - 37

Ente gestore: SALT - Società Autostrada Ligure Toscana
Comune inizio/fine: Borghetto di Vara - Beverino
Tratta autostradale: Autostrada A12
Dimensioni: Lung. (m): 1379 - Larg. (cm): 750 - Alt. (cm): 644
Tipologia della galleria: Automobilistica unidirezionale
Tipo di pavimentazione: Asfalto
Rivestimento: Calcestruzzo
Struttura della galleria: A volta
Illuminazione: Sì
Depurazione: Sì
Marciapiedi: Sì
Strutture di emergenza: Sì

Anno di costruzione: 1969
Alt. s.l.m.: 97



- Uscite di emergenza - No
- Piazzole di sosta - No
- Sistema di drenaggio - Sì
- Illuminazione di emergenza - No
- Impianti di comunicazione - No
- Estintori - Sì
- Ventilazione di emergenza - No
- Telefono SOS - No
- Pulsante di allarme - No
- Cassette di primo soccorso - No

- Impianto idrico antincendio - No
- Segnaletica di emergenza - No
- Segnali acustici - No
- Coperte ignifughe - No

Madonna del Poggiolo Nord

Cod. galleria: 245 - 32

Ente gestore: SALT - Società Autostrada Ligure Toscana
Comune inizio/fine: Borghetto di Vara - Borghetto di Vara
Tratta autostradale: Autostrada A12
Dimensioni: Lung. (m): 579 - Larg. (cm): 750 - Alt. (cm): 644
Tipologia della galleria: Automobilistica unidirezionale
Tipo di pavimentazione: Asfalto
Rivestimento: Calcestruzzo
Struttura della galleria: A volta
Illuminazione: Sì
Depurazione: No
Marciapiedi: Sì
Strutture di emergenza: Sì

Anno di costruzione: 1971
Alt. s.l.m.: 186

- Uscite di emergenza - No
- Piazzole di sosta - No
- Sistema di drenaggio - Sì
- Illuminazione di emergenza - No
- Impianti di comunicazione - No
- Estintori - No
- Ventilazione di emergenza - No
- Telefono SOS - No
- Pulsante di allarme - No
- Cassette di primo soccorso - No

- Impianto idrico antincendio - No
- Segnaletica di emergenza - No
- Segnali acustici - No
- Coperte ignifughe - No

Madonna del Poggiolo Sud

Cod. galleria: 245 - 31

Ente gestore: SALT - Società Autostrada Ligure Toscana
Comune inizio/fine: Borghetto di Vara - Borghetto di Vara
Tratta autostradale: Autostrada A12
Dimensioni: Lung. (m): 662 - Larg. (cm): 750 - Alt. (cm): 644
Tipologia della galleria: Automobilistica unidirezionale
Tipo di pavimentazione: Asfalto
Rivestimento: Calcestruzzo
Struttura della galleria: A volta
Illuminazione: Sì
Depurazione: No
Marciapiedi: Sì
Strutture di emergenza: Sì

Anno di costruzione: 1971
Alt. s.l.m.: 186



- Uscite di emergenza - No
- Piazzole di sosta - No
- Sistema di drenaggio - Sì
- Illuminazione di emergenza - No
- Impianti di comunicazione - No
- Estintori - No
- Ventilazione di emergenza - No
- Telefono SOS - No
- Pulsante di allarme - No
- Cassette di primo soccorso - No

- Impianto idrico antincendio - No
- Segnaletica di emergenza - No
- Segnali acustici - No
- Coperte ignifughe - No

Soggio Nord

Cod. galleria: 245 - 34

Ente gestore: SALT - Società Autostrada Ligure Toscana
Comune inizio/fine: Borghetto di Vara - Borghetto di Vara
Tratta autostradale: Autostrada A12
Dimensioni: Lung. (m): 580 - Larg. (cm): 750 - Alt. (cm): 644
Tipologia della galleria: Automobilistica unidirezionale
Tipo di pavimentazione: Asfalto
Rivestimento: Calcestruzzo
Struttura della galleria: A volta
Illuminazione: Sì
Depurazione: No
Marciapiedi: Sì
Strutture di emergenza: Sì

Anno di costruzione: 1971
Alt. s.l.m.: 156



- Uscite di emergenza - No
- Piazzole di sosta - No
- Sistema di drenaggio - Sì
- Illuminazione di emergenza - No
- Impianti di comunicazione - No
- Estintori - No
- Ventilazione di emergenza - No
- Telefono SOS - No
- Pulsante di allarme - No
- Cassette di primo soccorso - No

- Impianto idrico antincendio - No
- Segnaletica di emergenza - No
- Segnali acustici - No
- Coperte ignifughe - No

Soggio Sud

Cod. galleria: 245 - 33

Ente gestore: SALT - Società Autostrada Ligure Toscana
Comune inizio/fine: Borghetto di Vara - Borghetto di Vara
Tratta autostradale: Autostrada A12
Dimensioni: Lung. (m): 692 - Larg. (cm): 750 - Alt. (cm): 644
Tipologia della galleria: Automobilistica unidirezionale
Tipo di pavimentazione: Asfalto
Rivestimento: Calcestruzzo
Struttura della galleria: A volta
Illuminazione: Sì
Depurazione: No
Marciapiedi: Sì
Strutture di emergenza: Sì

Anno di costruzione: 1971
Alt. s.l.m.: 156



- Uscite di emergenza - No
- Piazzole di sosta - No
- Sistema di drenaggio - Sì
- Illuminazione di emergenza - No
- Impianti di comunicazione - No
- Estintori - No
- Ventilazione di emergenza - No
- Telefono SOS - No
- Pulsante di allarme - No
- Cassette di primo soccorso - No

- Impianto idrico antincendio - No
- Segnaletica di emergenza - No
- Segnali acustici - No
- Coperte ignifughe - No

Costa di Roverano Nord

Cod. galleria: 245 - 30

Ente gestore: SALT - Società Autostrada Ligure Toscana
Comune inizio/fine: Borghetto di Vara - Carrodano
Tratta autostradale: Autostrada A12
Dimensioni: Lung. (m): 777 - Larg. (cm): 750 - Alt. (cm): 644
Tipologia della galleria: Automobilistica unidirezionale
Tipo di pavimentazione: Asfalto
Rivestimento: Calcestruzzo
Struttura della galleria: A volta
Illuminazione: Sì
Depurazione: No
Marciapiedi: Sì
Strutture di emergenza: Sì

Anno di costruzione: 1971
Alt. s.l.m.: 210



- Uscite di emergenza - No
- Piazzole di sosta - No
- Sistema di drenaggio - Sì
- Illuminazione di emergenza - No
- Impianti di comunicazione - No
- Estintori - No
- Ventilazione di emergenza - No
- Telefono SOS - No
- Pulsante di allarme - No
- Cassette di primo soccorso - No

- Impianto idrico antincendio - No
- Segnaletica di emergenza - No
- Segnali acustici - No
- Coperte ignifughe - No

Monte Piccaro

Cod. galleria: 178 - 27

Ente gestore: Autostrada dei Fiori S.p.A.
Comune inizio/fine: Borghetto Santo Spirito - Ceriale
Tratta autostradale: Autostrada A10 - Direzione Francia
Dimensioni: Lung. (m): 769 - Larg. (cm): 750 - Alt. (cm): 475
Tipologia della galleria: Automobilistica unidirezionale
Tipo di pavimentazione: Asfalto
Rivestimento: Calcestruzzo
Struttura della galleria: A volta
Illuminazione: Si
Depurazione: No
Marciapiedi: Si
Strutture di emergenza: Si

Anno di costruzione: 1969
Alt. s.l.m.: 72



- Uscite di emergenza - No
- Piazzole di sosta esterno - Si
- Sistema di drenaggio - Si
- Illuminazione di emergenza - No
- Impianti di comunicazione - Si
- Estintori - Si
- Ventilazione di emergenza - No
- Telefono SOS - Si
- Pulsante di allarme - Si
- Cassette di primo soccorso - No

- Impianto idrico antincendio - No
- Segnaletica di emergenza - No
- Segnali acustici - No
- Coperte ignifughe - No

Vertice

Cod. galleria: 247 - 11

Ente gestore: Amministrazione Provinciale di La Spezia
Comune inizio/fine: Brugnato - Brugnato
Strada/via: SP 566
Dimensioni: Lung. (m): 276 - Larg. (cm): 950 - Alt. (cm): 650
Tipologia della galleria: Automobilistica bidirezionale
Tipo di pavimentazione: Asfalto
Rivestimento: Calcestruzzo
Struttura della galleria: A volta
Illuminazione: Si
Depurazione: No
Marciapiedi: Si
Strutture di emergenza: Si

Anno di costruzione: -
Alt. s.l.m.: 131



- Uscite di emergenza - No
- Piazzole di sosta - No
- Sistema di drenaggio - Si
- Illuminazione di emergenza - No
- Impianti di comunicazione - No
- Estintori - No
- Ventilazione di emergenza - No
- Telefono SOS - No
- Pulsante di allarme - No
- Cassette di primo soccorso - No

- Impianto idrico antincendio - No
- Segnaletica di emergenza - No
- Segnali acustici - No
- Coperte ignifughe - No

GIOVI

Cod. galleria: 249 - 1

Ente gestore: Autostrade per l'Italia S.p.A.
Comune inizio/fine: Busalla - Mignanego
Tratta autostradale: A07 - Milano-Genova (Direzione Milano-Genova)
Dimensioni: Lung. (m): 913 - Larg. (cm): 750 - Alt. (cm): 455
Tipologia della galleria: Automobilistica unidirezionale
Tipo di pavimentazione: Asfalto
Rivestimento: Mattoni
Struttura della galleria: A volta
Illuminazione: Si
Depurazione: Si
Marciapiedi: No
Strutture di emergenza: Si

Anno di costruzione: 1935
Alt. s.l.m.: -



- Uscite di emergenza - No
- Piazzole di sosta esterno - Si
- Sistema di drenaggio - Si
- Illuminazione di emergenza - Si
- Impianti di comunicazione - Si
- Estintori - No
- Ventilazione di emergenza - No
- Telefono SOS - No
- Pulsante di allarme - No
- Cassette di primo soccorso - No

- Impianto idrico antincendio - No
- Segnaletica di emergenza - Si
- Segnali acustici - No
- Coperte ignifughe - No

BOCCARDO

Cod. galleria: 249 - 15

Ente gestore: Autostrade per l'Italia S.p.A.
Comune inizio/fine: Busalla - Ronco Scrivia
Tratta autostradale: A07 - Milano-Genova (Direzione Genova-Milano)
Dimensioni: Lung. (m): 1112 - Larg. (cm): 750 - Alt. (cm): 455
Tipologia della galleria: Automobilistica unidirezionale
Tipo di pavimentazione: Asfalto
Rivestimento: Calcestruzzo
Struttura della galleria: A volta
Illuminazione: Sì
Depurazione: No
Marciapiedi: Sì
Strutture di emergenza: Sì

Anno di costruzione: 1965
Alt. s.l.m.: -



- Uscite di emergenza - No
- Piazzole di sosta - No
- Sistema di drenaggio - Sì
- Illuminazione di emergenza - Sì
- Impianti di comunicazione - Sì
- Estintori - No
- Ventilazione di emergenza - No
- Telefono SOS - No
- Pulsante di allarme - No
- Cassette di primo soccorso - No

- Impianto idrico antincendio - No
- Segnaletica di emergenza - Sì
- Segnali acustici - No
- Coperte ignifughe - No

Rocchetta

Cod. galleria: 96 - 53

Ente gestore: ANAS - Compartimento della Viabilità per la Liguria
Comune inizio/fine: Cairo Montenotte - Cairo Montenotte
Strada/via: SS.n. 29 - del Colle di Cadibona
Dimensioni: Lung. (m): 262 - Larg. (cm): 750 - Alt. (cm): 600
Tipologia della galleria: Automobilistica bidirezionale
Tipo di pavimentazione: Asfalto
Rivestimento: Mattoni
Struttura della galleria: A volta
Illuminazione: Sì
Depurazione: No
Marciapiedi: Sì
Strutture di emergenza: No

Anno di costruzione: 1930
Alt. s.l.m.: 342



- Uscite di emergenza - No
- Piazzole di sosta - No
- Sistema di drenaggio - No
- Illuminazione di emergenza - No
- Impianti di comunicazione - No
- Estintori - No
- Ventilazione di emergenza - No
- Telefono SOS - No
- Pulsante di allarme - No
- Cassette di primo soccorso - No

- Impianto idrico antincendio - No
- Segnaletica di emergenza - No
- Segnali acustici - No
- Coperte ignifughe - No

Forte del Melogno

Cod. galleria: 134 - 5

Ente gestore: Amministrazione Provinciale di Savona
Comune inizio/fine: Calizzano - Calizzano
Strada/via: S.P. 490
Dimensioni: Lung. (m): 50 - Larg. (cm): 355 - Alt. (cm):
Tipologia della galleria: Automobilistica bidirezionale
Tipo di pavimentazione: Asfalto
Rivestimento: Pietra
Struttura della galleria: A volta
Illuminazione: No
Depurazione: No
Marciapiedi: No
Strutture di emergenza: No

Anno di costruzione: -
Alt. s.l.m.: 1030



- Uscite di emergenza - No
- Piazzole di sosta - No
- Sistema di drenaggio - No
- Illuminazione di emergenza - No
- Impianti di comunicazione - No
- Estintori - No
- Ventilazione di emergenza - No
- Telefono SOS - No
- Pulsante di allarme - No
- Cassette di primo soccorso - No

- Impianto idrico antincendio - No
- Segnaletica di emergenza - No
- Segnali acustici - No
- Coperte ignifughe - No

Ruta

Cod. galleria: 96 - 2

Ente gestore: ANAS - Compartimendo della Viabilità per la Liguria
Comune inizio/fine: Camogli - Camogli
Strada/via: S.S. n. 1 - Via Aurelia
Dimensioni: Lung. (m): 75 - Larg. (cm): 460 - Alt. (cm): 500
Tipologia della galleria: Automobilistica bidirezionale
Tipo di pavimentazione: Asfalto
Rivestimento: Mista
Struttura della galleria: A volta
Illuminazione: Si
Depurazione: No
Marciapiedi: Si
Strutture di emergenza: No

Anno di costruzione: 1900
Alt. s.l.m.: 274



- Uscite di emergenza - No
- Piazzole di sosta - No
- Sistema di drenaggio - No
- Illuminazione di emergenza - No
- Impianti di comunicazione - No

- Estintori - No
- Ventilazione di emergenza - No
- Telefono SOS - No
- Pulsante di allarme - No
- Cassette di primo soccorso - No

- Impianto idrico antincendio - No
- Segnaletica di emergenza - No
- Segnali acustici - No
- Coperte ignifughe - No

ANZEMA

Cod. galleria: 249 - 206

Ente gestore: Autostrade per l'Italia S.p.A.
Comune inizio/fine: Campo Ligure - Campo Ligure
Tratta autostradale: A26 - Genova Voltri-Gravellona Toce (Direzione Genova-Gravellona)
Dimensioni: Lung. (m): 848 - Larg. (cm): 1100 - Alt. (cm): 475
Tipologia della galleria: Automobilistica unidirezionale
Tipo di pavimentazione: Asfalto
Rivestimento: Calcestruzzo
Struttura della galleria: A volta
Illuminazione: Si
Depurazione: No
Marciapiedi: Si
Strutture di emergenza: Si

Anno di costruzione: 1977
Alt. s.l.m.: -



- Uscite di emergenza - No
- Piazzole di sosta - No
- Sistema di drenaggio - Si
- Illuminazione di emergenza - Si
- Impianti di comunicazione - Si

- Estintori - No
- Ventilazione di emergenza - No
- Telefono SOS - No
- Pulsante di allarme - No
- Cassette di primo soccorso - No

- Impianto idrico antincendio - No
- Segnaletica di emergenza - No
- Segnali acustici - No
- Coperte ignifughe - No

ANZEMA

Cod. galleria: 249 - 226

Ente gestore: Autostrade per l'Italia S.p.A.
Comune inizio/fine: Campo Ligure - Campo Ligure
Tratta autostradale: A26 - Genova Voltri-Gravellona Toce (Direzione Gravellona-Genova)
Dimensioni: Lung. (m): 833 - Larg. (cm): 1100 - Alt. (cm): 475
Tipologia della galleria: Automobilistica unidirezionale
Tipo di pavimentazione: Asfalto
Rivestimento: Calcestruzzo
Struttura della galleria: A volta
Illuminazione: Si
Depurazione: No
Marciapiedi: Si
Strutture di emergenza: Si

Anno di costruzione: 1977
Alt. s.l.m.: -



- Uscite di emergenza - No
- Piazzole di sosta - No
- Sistema di drenaggio - Si
- Illuminazione di emergenza - Si
- Impianti di comunicazione - Si

- Estintori - No
- Ventilazione di emergenza - No
- Telefono SOS - No
- Pulsante di allarme - No
- Cassette di primo soccorso - No

- Impianto idrico antincendio - No
- Segnaletica di emergenza - No
- Segnali acustici - No
- Coperte ignifughe - No

CAMPASSO

Cod. galleria: 249 - 225

Ente gestore: Autostrade per l'Italia S.p.A.
 Comune inizio/fine: Campo Ligure - Campo Ligure
 Tratta autostradale: A26 - Genova Voltri-Gravellona Toce (Direzione Gravellona-Genova)
 Dimensioni: Lung. (m): 197 - Larg. (cm): 1100 - Alt. (cm): 475
 Tipologia della galleria: Automobilistica unidirezionale
 Tipo di pavimentazione: Asfalto
 Rivestimento: Calcestruzzo
 Struttura della galleria: A volta
 Illuminazione: Si
 Depurazione: No
 Marciapiedi: Si
 Strutture di emergenza: Si

Anno di costruzione: 1977
 Alt. s.l.m.: -



- Uscite di emergenza - No
- Piazzole di sosta - No
- Sistema di drenaggio - Si
- Illuminazione di emergenza - No
- Impianti di comunicazione - No
- Estintori - No
- Ventilazione di emergenza - No
- Telefono SOS - No
- Pulsante di allarme - No
- Cassette di primo soccorso - No
- Impianto idrico antincendio - No
- Segnaletica di emergenza - No
- Segnali acustici - No
- Coperte ignifughe - No

CAMPASSO

Cod. galleria: 249 - 205

Ente gestore: Autostrade per l'Italia S.p.A.
 Comune inizio/fine: Campo Ligure - Campo Ligure
 Tratta autostradale: A26 - Genova Voltri-Gravellona Toce (Direzione Genova-Gravellona)
 Dimensioni: Lung. (m): 187 - Larg. (cm): 1100 - Alt. (cm): 475
 Tipologia della galleria: Automobilistica unidirezionale
 Tipo di pavimentazione: Asfalto
 Rivestimento: Calcestruzzo
 Struttura della galleria: A volta
 Illuminazione: Si
 Depurazione: No
 Marciapiedi: Si
 Strutture di emergenza: Si

Anno di costruzione: 1977
 Alt. s.l.m.: -



- Uscite di emergenza - No
- Piazzole di sosta - No
- Sistema di drenaggio - Si
- Illuminazione di emergenza - No
- Impianti di comunicazione - No
- Estintori - No
- Ventilazione di emergenza - No
- Telefono SOS - No
- Pulsante di allarme - No
- Cassette di primo soccorso - No
- Impianto idrico antincendio - No
- Segnaletica di emergenza - No
- Segnali acustici - No
- Coperte ignifughe - No

GARRE '

Cod. galleria: 249 - 224

Ente gestore: Autostrade per l'Italia S.p.A.
 Comune inizio/fine: Campo Ligure - Campo Ligure
 Tratta autostradale: A26 - Genova Voltri-Gravellona Toce (Direzione Gravellona-Genova)
 Dimensioni: Lung. (m): 176 - Larg. (cm): 1100 - Alt. (cm): 475
 Tipologia della galleria: Automobilistica unidirezionale
 Tipo di pavimentazione: Asfalto
 Rivestimento: Calcestruzzo
 Struttura della galleria: A volta
 Illuminazione: Si
 Depurazione: No
 Marciapiedi: Si
 Strutture di emergenza: Si

Anno di costruzione: 1977
 Alt. s.l.m.: -



- Uscite di emergenza - No
- Piazzole di sosta esterno - Si
- Sistema di drenaggio - Si
- Illuminazione di emergenza - No
- Impianti di comunicazione - No
- Estintori - No
- Ventilazione di emergenza - No
- Telefono SOS - No
- Pulsante di allarme - No
- Cassette di primo soccorso - No
- Impianto idrico antincendio - No
- Segnaletica di emergenza - No
- Segnali acustici - No
- Coperte ignifughe - No

GARRE'

Cod. galleria: 249 - 204

Ente gestore: Autostrade per l'Italia S.p.A.
Comune inizio/fine: Campo Ligure - Campo Ligure
Tratta autostradale: A26 - Genova Voltri-Gravellona Toce (Direzione Genova-Gravellona)
Dimensioni: Lung. (m): 157 - Larg. (cm): 1100 - Alt. (cm): 475
Tipologia della galleria: Automobilistica unidirezionale
Tipo di pavimentazione: Asfalto
Rivestimento: Calcestruzzo
Struttura della galleria: A volta
Illuminazione: Si
Depurazione: No
Marciapiedi: Si
Strutture di emergenza: Si

Anno di costruzione: 1977
Alt. s.l.m.: -



- Uscite di emergenza - No
- Piazzole di sosta esterno - Si
- Sistema di drenaggio - Si
- Illuminazione di emergenza - No
- Impianti di comunicazione - No
- Estintori - No
- Ventilazione di emergenza - No
- Telefono SOS - No
- Pulsante di allarme - No
- Cassette di primo soccorso - No
- Impianto idrico antincendio - No
- Segnaletica di emergenza - No
- Segnali acustici - No
- Coperte ignifughe - No

Colle Apro시오

Cod. galleria: 178 - 120

Ente gestore: Autostrada dei Fiori S.p.A.
Comune inizio/fine: Camporosso - Vallecrosia
Tratta autostradale: Autostrada A10 - Direzione Italia
Dimensioni: Lung. (m): 851 - Larg. (cm): 750 - Alt. (cm): 475
Tipologia della galleria: Automobilistica unidirezionale
Tipo di pavimentazione: Asfalto
Rivestimento: Calcestruzzo
Struttura della galleria: A volta
Illuminazione: Si
Depurazione: No
Marciapiedi: Si
Strutture di emergenza: Si

Anno di costruzione: 1969
Alt. s.l.m.: 70



- Uscite di emergenza - No
- Piazzole di sosta - No
- Sistema di drenaggio - Si
- Illuminazione di emergenza - No
- Impianti di comunicazione - Si
- Estintori - Si
- Ventilazione di emergenza - No
- Telefono SOS - Si
- Pulsante di allarme - Si
- Cassette di primo soccorso - No
- Impianto idrico antincendio - No
- Segnaletica di emergenza - No
- Segnali acustici - No
- Coperte ignifughe - No

Siestro

Cod. galleria: 178 - 121

Ente gestore: Autostrada dei Fiori S.p.A.
Comune inizio/fine: Camporosso - Ventimiglia
Tratta autostradale: Autostrada A10 - Direzione Francia
Dimensioni: Lung. (m): 1852 - Larg. (cm): 750 - Alt. (cm): 475
Tipologia della galleria: Automobilistica unidirezionale
Tipo di pavimentazione: Asfalto
Rivestimento: Calcestruzzo
Struttura della galleria: A volta
Illuminazione: Si
Depurazione: Si
Marciapiedi: Si
Strutture di emergenza: Si

Anno di costruzione: 1969
Alt. s.l.m.: 49



- Uscite di emergenza - No
- Piazzole di sosta esterno - Si
- Sistema di drenaggio - Si
- Illuminazione di emergenza - No
- Impianti di comunicazione - Si
- Estintori - Si
- Ventilazione di emergenza - No
- Telefono SOS - Si
- Pulsante di allarme - Si
- Cassette di primo soccorso - No
- Impianto idrico antincendio - No
- Segnaletica di emergenza - No
- Segnali acustici - No
- Coperte ignifughe - No

Monte Grosso

Cod. galleria: 96 - 25

Ente gestore: ANAS - Compartimendo della Viabilità per la Liguria
Comune inizio/fine: Carcare - Cairo Montenotte
Strada/via: NSA. n. 338 - Variante di Carcare
Dimensioni: Lung. (m): 1443 - Larg. (cm): 800 - Alt. (cm): 690
Tipologia della galleria: Automobilistica bidirezionale
Tipo di pavimentazione: Asfalto
Rivestimento: Calcestruzzo
Struttura della galleria: A volta
Illuminazione: Si
Depurazione: Si
Marciapiedi: Si
Strutture di emergenza: Si

Anno di costruzione: 2009
Alt. s.l.m.: 407



- Uscite di emergenza - No
- Piazzola di sosta interno - Si
- Sistema di drenaggio - Si
- Illuminazione di emergenza - Si
- Impianti di comunicazione - No
- Estintori - Si
- Ventilazione di emergenza - No
- Telefono SOS - Si
- Pulsante di allarme - Si
- Cassette di primo soccorso - No

- Impianto idrico antincendio - Si
- Segnaletica di emergenza - No
- Segnali acustici - No
- Coperte ignifughe - No

BOGILE

Cod. galleria: 250 - 40

Ente gestore: Autostrada Torino - Savona S.p.A. - La Verdemare
Comune inizio/fine: Carcare - Carcare
Tratta autostradale: A06 - Torino - Savona - Direzione Nord
Dimensioni: Lung. (m): 363 - Larg. (cm): 800 - Alt. (cm): 480
Tipologia della galleria: Automobilistica unidirezionale
Tipo di pavimentazione: Asfalto
Rivestimento: Calcestruzzo
Struttura della galleria: A volta
Illuminazione: Si
Depurazione: No
Marciapiedi: Si
Strutture di emergenza: Si

Anno di costruzione: 1993
Alt. s.l.m.: 423



- Uscite di emergenza - No
- Piazzole di sosta - No
- Sistema di drenaggio - Si
- Illuminazione di emergenza - No
- Impianti di comunicazione - Si
- Estintori - No
- Ventilazione di emergenza - No
- Telefono SOS - No
- Pulsante di allarme - No
- Cassette di primo soccorso - No

- Impianto idrico antincendio - No
- Segnaletica di emergenza - No
- Segnali acustici - No
- Coperte ignifughe - No

CASA ROSA

Cod. galleria: 250 - 12

Ente gestore: Autostrada Torino - Savona S.p.A. - La Verdemare
Comune inizio/fine: Carcare - Carcare
Tratta autostradale: A06 - Torino - Savona - Direzione Sud
Dimensioni: Lung. (m): 73 - Larg. (cm): 800 - Alt. (cm): 480
Tipologia della galleria: Automobilistica unidirezionale
Tipo di pavimentazione: Asfalto
Rivestimento: Calcestruzzo
Struttura della galleria: A volta
Illuminazione: No
Depurazione: No
Marciapiedi: Si
Strutture di emergenza: Si

Anno di costruzione: 1993
Alt. s.l.m.: 420



- Uscite di emergenza - No
- Piazzole di sosta - No
- Sistema di drenaggio - Si
- Illuminazione di emergenza - No
- Impianti di comunicazione - Si
- Estintori - No
- Ventilazione di emergenza - No
- Telefono SOS - No
- Pulsante di allarme - No
- Cassette di primo soccorso - No

- Impianto idrico antincendio - No
- Segnaletica di emergenza - No
- Segnali acustici - No
- Coperte ignifughe - No

LASAGNE

Cod. galleria: 250 - 17

Ente gestore: Autostrada Torino - Savona S.p.A. - La Verdemare
 Comune inizio/fine: Carcare - Carcare
 Tratta autostradale: A06 - Torino - Savona - Direzione Sud
 Dimensioni: Lung. (m): 740 - Larg. (cm): 800 - Alt. (cm): 480
 Tipologia della galleria: Automobilistica unidirezionale
 Tipo di pavimentazione: Asfalto
 Rivestimento: Calcestruzzo
 Struttura della galleria: A volta
 Illuminazione: Si
 Depurazione: No
 Marciapiedi: Si
 Strutture di emergenza: Si

Anno di costruzione: 1993
 Alt. s.l.m.: 420



- Uscite di emergenza - No
- Piazzole di sosta esterno - Si
- Sistema di drenaggio - Si
- Illuminazione di emergenza - No
- Impianti di comunicazione - Si
- Estintori - No
- Ventilazione di emergenza - No
- Telefono SOS - No
- Pulsante di allarme - No
- Cassette di primo soccorso - No

- Impianto idrico antincendio - No
- Segnaletica di emergenza - No
- Segnali acustici - No
- Coperte ignifughe - No

MALONI

Cod. galleria: 250 - 41

Ente gestore: Autostrada Torino - Savona S.p.A. - La Verdemare
 Comune inizio/fine: Carcare - Carcare
 Tratta autostradale: A06 - Torino - Savona - Direzione Nord
 Dimensioni: Lung. (m): 251 - Larg. (cm): 800 - Alt. (cm): 480
 Tipologia della galleria: Automobilistica unidirezionale
 Tipo di pavimentazione: Asfalto
 Rivestimento: Calcestruzzo
 Struttura della galleria: A volta
 Illuminazione: Si
 Depurazione: No
 Marciapiedi: Si
 Strutture di emergenza: Si

Anno di costruzione: 1993
 Alt. s.l.m.: 393



- Uscite di emergenza - No
- Piazzole di sosta - No
- Sistema di drenaggio - Si
- Illuminazione di emergenza - No
- Impianti di comunicazione - Si
- Estintori - No
- Ventilazione di emergenza - No
- Telefono SOS - No
- Pulsante di allarme - No
- Cassette di primo soccorso - No

- Impianto idrico antincendio - No
- Segnaletica di emergenza - No
- Segnali acustici - No
- Coperte ignifughe - No

NIPRATI

Cod. galleria: 250 - 11

Ente gestore: Autostrada Torino - Savona S.p.A. - La Verdemare
 Comune inizio/fine: Carcare - Carcare
 Tratta autostradale: A06 - Torino - Savona - Direzione Sud
 Dimensioni: Lung. (m): 178 - Larg. (cm): 1050 - Alt. (cm): 480
 Tipologia della galleria: Automobilistica unidirezionale
 Tipo di pavimentazione: Asfalto
 Rivestimento: Calcestruzzo
 Struttura della galleria: A volta
 Illuminazione: Si
 Depurazione: No
 Marciapiedi: No
 Strutture di emergenza: Si

Anno di costruzione: 1960
 Alt. s.l.m.: 178



- Uscite di emergenza - No
- Piazzole di sosta - No
- Sistema di drenaggio - Si
- Illuminazione di emergenza - No
- Impianti di comunicazione - Si
- Estintori - No
- Ventilazione di emergenza - No
- Telefono SOS - No
- Pulsante di allarme - No
- Cassette di primo soccorso - No

- Impianto idrico antincendio - No
- Segnaletica di emergenza - No
- Segnali acustici - No
- Coperte ignifughe - No

Vispa

Cod. galleria: 96 - 26

Ente gestore: ANAS - Compartimendo della Viabilità per la Liguria
Comune inizio/fine: Carcare - Carcare
Strada/via: NSA. n. 338 - Variante di Carcare
Dimensioni: Lung. (m): 363 - Larg. (cm): 800 - Alt. (cm): 690
Tipologia della galleria: Automobilistica bidirezionale
Tipo di pavimentazione: Asfalto
Rivestimento: Calcestruzzo
Struttura della galleria: A volta
Illuminazione: Sì
Depurazione: No
Marciapiedi: Sì
Strutture di emergenza: No

Anno di costruzione: 2009
Alt. s.l.m.: 406



- Uscite di emergenza - No
- Piazzole di sosta - No
- Sistema di drenaggio - No
- Illuminazione di emergenza - No
- Impianti di comunicazione - No
- Estintori - No
- Ventilazione di emergenza - No
- Telefono SOS - No
- Pulsante di allarme - No
- Cassette di primo soccorso - No

- Impianto idrico antincendio - No
- Segnaletica di emergenza - No
- Segnali acustici - No
- Coperte ignifughe - No

BIESTRO

Cod. galleria: 250 - 15

Ente gestore: Autostrada Torino - Savona S.p.A. - La Verdemare
Comune inizio/fine: Carcare - Plodio
Tratta autostradale: A06 - Torino - Savona - Direzione Nord
Dimensioni: Lung. (m): 181 - Larg. (cm): 800 - Alt. (cm): 480
Tipologia della galleria: Automobilistica unidirezionale
Tipo di pavimentazione: Asfalto
Rivestimento: Calcestruzzo
Struttura della galleria: A volta
Illuminazione: Sì
Depurazione: No
Marciapiedi: Sì
Strutture di emergenza: Sì

Anno di costruzione: 1993
Alt. s.l.m.: 430



- Uscite di emergenza - No
- Piazzole di sosta esterno - Sì
- Sistema di drenaggio - Sì
- Illuminazione di emergenza - No
- Impianti di comunicazione - Sì
- Estintori - No
- Ventilazione di emergenza - No
- Telefono SOS - No
- Pulsante di allarme - No
- Cassette di primo soccorso - No

- Impianto idrico antincendio - No
- Segnaletica di emergenza - No
- Segnali acustici - No
- Coperte ignifughe - No

Costa di Roverano Sud

Cod. galleria: 245 - 29

Ente gestore: SALT - Società Autostrada Ligure Toscana
Comune inizio/fine: Carrodano - Borghetto di Vara
Tratta autostradale: Autostrada A12
Dimensioni: Lung. (m): 822 - Larg. (cm): 750 - Alt. (cm): 644
Tipologia della galleria: Automobilistica unidirezionale
Tipo di pavimentazione: Asfalto
Rivestimento: Calcestruzzo
Struttura della galleria: A volta
Illuminazione: Sì
Depurazione: No
Marciapiedi: Sì
Strutture di emergenza: Sì

Anno di costruzione: 1971
Alt. s.l.m.: 210



- Uscite di emergenza - No
- Piazzole di sosta - No
- Sistema di drenaggio - Sì
- Illuminazione di emergenza - No
- Impianti di comunicazione - No
- Estintori - No
- Ventilazione di emergenza - No
- Telefono SOS - No
- Pulsante di allarme - No
- Cassette di primo soccorso - No

- Impianto idrico antincendio - No
- Segnaletica di emergenza - No
- Segnali acustici - No
- Coperte ignifughe - No

Bordigona Nord

Cod. galleria: 245 - 28

Ente gestore: SALT - Società Autostrada Ligure Toscana
Comune inizio/fine: Carrodano - Carrodano
Tratta autostradale: Autostrada A12
Dimensioni: Lung. (m): 505 - Larg. (cm): 750 - Alt. (cm): 644
Tipologia della galleria: Automobilistica unidirezionale
Tipo di pavimentazione: Asfalto
Rivestimento: Calcestruzzo
Struttura della galleria: A volta
Illuminazione: Sì
Depurazione: No
Marciapiedi: Sì
Strutture di emergenza: Sì

Anno di costruzione: 1971
Alt. s.l.m.: 207



- Uscite di emergenza - No
- Piazzole di sosta - No
- Sistema di drenaggio - Sì
- Illuminazione di emergenza - No
- Impianti di comunicazione - No
- Estintori - No
- Ventilazione di emergenza - No
- Telefono SOS - No
- Pulsante di allarme - No
- Cassette di primo soccorso - No

- Impianto idrico antincendio - No
- Segnaletica di emergenza - No
- Segnali acustici - No
- Coperte ignifughe - No

Bordigona Sud

Cod. galleria: 245 - 27

Ente gestore: SALT - Società Autostrada Ligure Toscana
Comune inizio/fine: Carrodano - Carrodano
Tratta autostradale: Autostrada A12
Dimensioni: Lung. (m): 504 - Larg. (cm): 750 - Alt. (cm): 644
Tipologia della galleria: Automobilistica unidirezionale
Tipo di pavimentazione: Asfalto
Rivestimento: Calcestruzzo
Struttura della galleria: A volta
Illuminazione: Sì
Depurazione: No
Marciapiedi: Sì
Strutture di emergenza: Sì

Anno di costruzione: 1971
Alt. s.l.m.: 207



- Uscite di emergenza - No
- Piazzole di sosta - No
- Sistema di drenaggio - Sì
- Illuminazione di emergenza - No
- Impianti di comunicazione - No
- Estintori - No
- Ventilazione di emergenza - No
- Telefono SOS - No
- Pulsante di allarme - No
- Cassette di primo soccorso - No

- Impianto idrico antincendio - No
- Segnaletica di emergenza - No
- Segnali acustici - No
- Coperte ignifughe - No

Ferriere Nord

Cod. galleria: 245 - 26

Ente gestore: SALT - Società Autostrada Ligure Toscana
Comune inizio/fine: Carrodano - Carrodano
Tratta autostradale: Autostrada A12
Dimensioni: Lung. (m): 335 - Larg. (cm): 750 - Alt. (cm): 644
Tipologia della galleria: Automobilistica unidirezionale
Tipo di pavimentazione: Asfalto
Rivestimento: Calcestruzzo
Struttura della galleria: A volta
Illuminazione: Sì
Depurazione: No
Marciapiedi: Sì
Strutture di emergenza: Sì

Anno di costruzione: 1971
Alt. s.l.m.: 231



- Uscite di emergenza - No
- Piazzole di sosta - No
- Sistema di drenaggio - Sì
- Illuminazione di emergenza - No
- Impianti di comunicazione - No
- Estintori - No
- Ventilazione di emergenza - No
- Telefono SOS - No
- Pulsante di allarme - No
- Cassette di primo soccorso - No

- Impianto idrico antincendio - No
- Segnaletica di emergenza - No
- Segnali acustici - No
- Coperte ignifughe - No

Ferriere Sud

Cod. galleria: 245 - 25

Ente gestore: SALT - Società Autostrada Ligure Toscana
Comune inizio/fine: Carrodano - Carrodano
Tratta autostradale: Autostrada A12
Dimensioni: Lung. (m): 331 - Larg. (cm): 750 - Alt. (cm): 644
Tipologia della galleria: Automobilistica unidirezionale
Tipo di pavimentazione: Asfalto
Rivestimento: Calcestruzzo
Struttura della galleria: A volta
Illuminazione: Sì
Depurazione: No
Marciapiedi: Sì
Strutture di emergenza: Sì

Anno di costruzione: 1971
Alt. s.l.m.: 231



- Uscite di emergenza - No
- Piazzole di sosta - No
- Sistema di drenaggio - Sì
- Illuminazione di emergenza - No
- Impianti di comunicazione - No
- Estintori - No
- Ventilazione di emergenza - No
- Telefono SOS - No
- Pulsante di allarme - No
- Cassette di primo soccorso - No

- Impianto idrico antincendio - No
- Segnaletica di emergenza - No
- Segnali acustici - No
- Coperte ignifughe - No

Chiappetti Sud

Cod. galleria: 245 - 21

Ente gestore: SALT - Società Autostrada Ligure Toscana
Comune inizio/fine: Carrodano - Framura
Tratta autostradale: Autostrada A12
Dimensioni: Lung. (m): 293 - Larg. (cm): 750 - Alt. (cm): 644
Tipologia della galleria: Automobilistica unidirezionale
Tipo di pavimentazione: Asfalto
Rivestimento: Calcestruzzo
Struttura della galleria: A volta
Illuminazione: Sì
Depurazione: No
Marciapiedi: Sì
Strutture di emergenza: Sì

Anno di costruzione: 1971
Alt. s.l.m.: 346



- Uscite di emergenza - No
- Piazzole di sosta - No
- Sistema di drenaggio - Sì
- Illuminazione di emergenza - No
- Impianti di comunicazione - No
- Estintori - No
- Ventilazione di emergenza - No
- Telefono SOS - No
- Pulsante di allarme - No
- Cassette di primo soccorso - No

- Impianto idrico antincendio - No
- Segnaletica di emergenza - No
- Segnali acustici - No
- Coperte ignifughe - No

Case Nuove Nord

Cod. galleria: 245 - 2

Ente gestore: SALT - Società Autostrada Ligure Toscana
Comune inizio/fine: Casarza Ligure - Casarza Ligure
Tratta autostradale: Autostrada A12
Dimensioni: Lung. (m): 261 - Larg. (cm): 750 - Alt. (cm): 644
Tipologia della galleria: Automobilistica unidirezionale
Tipo di pavimentazione: Asfalto
Rivestimento: Calcestruzzo
Struttura della galleria: A volta
Illuminazione: Sì
Depurazione: No
Marciapiedi: Sì
Strutture di emergenza: Sì

Anno di costruzione: 1971
Alt. s.l.m.: 72



- Uscite di emergenza - No
- Piazzole di sosta - No
- Sistema di drenaggio - Sì
- Illuminazione di emergenza - No
- Impianti di comunicazione - No
- Estintori - No
- Ventilazione di emergenza - No
- Telefono SOS - No
- Pulsante di allarme - No
- Cassette di primo soccorso - No

- Impianto idrico antincendio - No
- Segnaletica di emergenza - No
- Segnali acustici - No
- Coperte ignifughe - No

Case Nuove Sud

Cod. galleria: 245 - 1

Ente gestore: SALT - Società Autostrada Ligure Toscana
Comune inizio/fine: Casarza Ligure - Casarza Ligure
Tratta autostradale: Autostrada A12
Dimensioni: Lung. (m): 226 - Larg. (cm): 750 - Alt. (cm): 644
Tipologia della galleria: Automobilistica unidirezionale
Tipo di pavimentazione: Asfalto
Rivestimento: Calcestruzzo
Struttura della galleria: A volta
Illuminazione: Sì
Depurazione: No
Marciapiedi: Sì
Strutture di emergenza: Sì

Anno di costruzione: 1971
Alt. s.l.m.: 72



- Uscite di emergenza - No
- Piazzole di sosta - No
- Sistema di drenaggio - Sì
- Illuminazione di emergenza - No
- Impianti di comunicazione - No
- Estintori - No
- Ventilazione di emergenza - No
- Telefono SOS - No
- Pulsante di allarme - No
- Cassette di primo soccorso - No

- Impianto idrico antincendio - No
- Segnaletica di emergenza - No
- Segnali acustici - No
- Coperte ignifughe - No

Croce dei Tozzi Nord

Cod. galleria: 245 - 4

Ente gestore: SALT - Società Autostrada Ligure Toscana
Comune inizio/fine: Casarza Ligure - Casarza Ligure
Tratta autostradale: Autostrada A12
Dimensioni: Lung. (m): 562 - Larg. (cm): 750 - Alt. (cm): 644
Tipologia della galleria: Automobilistica unidirezionale
Tipo di pavimentazione: Asfalto
Rivestimento: Calcestruzzo
Struttura della galleria: A volta
Illuminazione: Sì
Depurazione: No
Marciapiedi: Sì
Strutture di emergenza: Sì

Anno di costruzione: 1971
Alt. s.l.m.: 125



- Uscite di emergenza - No
- Piazzole di sosta - No
- Sistema di drenaggio - Sì
- Illuminazione di emergenza - No
- Impianti di comunicazione - No
- Estintori - No
- Ventilazione di emergenza - No
- Telefono SOS - No
- Pulsante di allarme - No
- Cassette di primo soccorso - No

- Impianto idrico antincendio - No
- Segnaletica di emergenza - No
- Segnali acustici - No
- Coperte ignifughe - No

Croce dei Tozzi Sud

Cod. galleria: 245 - 3

Ente gestore: SALT - Società Autostrada Ligure Toscana
Comune inizio/fine: Casarza Ligure - Casarza Ligure
Tratta autostradale: Autostrada A12
Dimensioni: Lung. (m): 546 - Larg. (cm): 750 - Alt. (cm): 644
Tipologia della galleria: Automobilistica unidirezionale
Tipo di pavimentazione: Asfalto
Rivestimento: Calcestruzzo
Struttura della galleria: A volta
Illuminazione: Sì
Depurazione: No
Marciapiedi: Sì
Strutture di emergenza: Sì

Anno di costruzione: 1971
Alt. s.l.m.: 125



- Uscite di emergenza - No
- Piazzole di sosta - No
- Sistema di drenaggio - Sì
- Illuminazione di emergenza - No
- Impianti di comunicazione - No
- Estintori - No
- Ventilazione di emergenza - No
- Telefono SOS - No
- Pulsante di allarme - No
- Cassette di primo soccorso - No

- Impianto idrico antincendio - No
- Segnaletica di emergenza - No
- Segnali acustici - No
- Coperte ignifughe - No

S. Michele

Cod. galleria: 178 - 84

Ente gestore: Autostrada dei Fiori S.p.A.
Comune inizio/fine: Castellaro - Castellaro
Tratta autostradale: Autostrada A10 - Direzione Italia
Dimensioni: Lung. (m): 366 - Larg. (cm): 750 - Alt. (cm): 475
Tipologia della galleria: Automobilistica unidirezionale
Tipo di pavimentazione: Asfalto
Rivestimento: Calcestruzzo
Struttura della galleria: A volta
Illuminazione: Si
Depurazione: No
Marciapiedi: Si
Strutture di emergenza: Si

Anno di costruzione: 1971
Alt. s.l.m.: 164



- Uscite di emergenza - No
- Piazzole di sosta esterno - Si
- Sistema di drenaggio - Si
- Illuminazione di emergenza - No
- Impianti di comunicazione - Si
- Estintori - No
- Ventilazione di emergenza - No
- Telefono SOS - No
- Pulsante di allarme - No
- Cassette di primo soccorso - No

- Impianto idrico antincendio - No
- Segnaletica di emergenza - No
- Segnali acustici - No
- Coperte ignifughe - No

S. Michele

Cod. galleria: 178 - 83

Ente gestore: Autostrada dei Fiori S.p.A.
Comune inizio/fine: Castellaro - Castellaro
Tratta autostradale: Autostrada A10 - Direzione Francia
Dimensioni: Lung. (m): 335 - Larg. (cm): 750 - Alt. (cm): 475
Tipologia della galleria: Automobilistica unidirezionale
Tipo di pavimentazione: Asfalto
Rivestimento: Calcestruzzo
Struttura della galleria: A volta
Illuminazione: Si
Depurazione: No
Marciapiedi: Si
Strutture di emergenza: Si

Anno di costruzione: 1971
Alt. s.l.m.: 172



- Uscite di emergenza - No
- Piazzole di sosta - No
- Sistema di drenaggio - Si
- Illuminazione di emergenza - No
- Impianti di comunicazione - Si
- Estintori - No
- Ventilazione di emergenza - No
- Telefono SOS - No
- Pulsante di allarme - No
- Cassette di primo soccorso - No

- Impianto idrico antincendio - No
- Segnaletica di emergenza - No
- Segnali acustici - No
- Coperte ignifughe - No

Madonna della Guardia

Cod. galleria: 149 - 6

Ente gestore: Amministrazione Provinciale di Genova
Comune inizio/fine: Castiglione Chiavarese - Maissana
Strada/via: SP 523 di Centocroci
Dimensioni: Lung. (m): 2126 - Larg. (cm): 970 - Alt. (cm): 630
Tipologia della galleria: Automobilistica bidirezionale
Tipo di pavimentazione: Asfalto
Rivestimento: Mista
Struttura della galleria: A volta
Illuminazione: Si
Depurazione: Si
Marciapiedi: Si
Strutture di emergenza: Si

Anno di costruzione: -
Alt. s.l.m.: 387



- Uscite di emergenza - Si
- Piazzole di sosta - No
- Sistema di drenaggio - Si
- Illuminazione di emergenza - No
- Impianti di comunicazione - No
- Estintori - No
- Ventilazione di emergenza - No
- Telefono SOS - No
- Pulsante di allarme - No
- Cassette di primo soccorso - No

- Impianto idrico antincendio - No
- Segnaletica di emergenza - Si
- Segnali acustici - No
- Coperte ignifughe - No

Monte Giovannella Sud

Cod. galleria: 245 - 5

Ente gestore: SALT - Società Autostrada Ligure Toscana
Comune inizio/fine: Castiglione Chiavarese - Moneglia
Tratta autostradale: Autostrada A12
Dimensioni: Lung. (m): 798 - Larg. (cm): 750 - Alt. (cm): 644
Tipologia della galleria: Automobilistica unidirezionale
Tipo di pavimentazione: Asfalto
Rivestimento: Calcestruzzo
Struttura della galleria: A volta
Illuminazione: Sì
Depurazione: No
Marciapiedi: Sì
Strutture di emergenza: Sì

Anno di costruzione: 1971
Alt. s.l.m.: 177



- Uscite di emergenza - No
- Piazzole di sosta - No
- Sistema di drenaggio - Sì
- Illuminazione di emergenza - No
- Impianti di comunicazione - No
- Estintori - No
- Ventilazione di emergenza - No
- Telefono SOS - No
- Pulsante di allarme - No
- Cassette di primo soccorso - No

- Impianto idrico antincendio - No
- Segnaletica di emergenza - No
- Segnali acustici - No
- Coperte ignifughe - No

PECORILE

Cod. galleria: 249 - 70

Ente gestore: Autostrade per l'Italia S.p.A.
Comune inizio/fine: Celle Ligure - Albisola Superiore
Tratta autostradale: A10 - Genova-Ventimiglia (Direzione Genova-Ventimiglia)
Dimensioni: Lung. (m): 663 - Larg. (cm): 750 - Alt. (cm): 465
Tipologia della galleria: Automobilistica unidirezionale
Tipo di pavimentazione: Asfalto
Rivestimento: Calcestruzzo
Struttura della galleria: A volta
Illuminazione: Sì
Depurazione: No
Marciapiedi: Sì
Strutture di emergenza: Sì

Anno di costruzione: 1976
Alt. s.l.m.: -



- Uscite di emergenza - No
- Piazzole di sosta - No
- Sistema di drenaggio - Sì
- Illuminazione di emergenza - Sì
- Impianti di comunicazione - Sì
- Estintori - No
- Ventilazione di emergenza - No
- Telefono SOS - No
- Pulsante di allarme - No
- Cassette di primo soccorso - No

- Impianto idrico antincendio - No
- Segnaletica di emergenza - Sì
- Segnali acustici - No
- Coperte ignifughe - No

ARMA

Cod. galleria: 249 - 109

Ente gestore: Autostrade per l'Italia S.p.A.
Comune inizio/fine: Celle Ligure - Celle Ligure
Tratta autostradale: A10 - Genova-Ventimiglia (Direzione Ventimiglia-Genova)
Dimensioni: Lung. (m): 100 - Larg. (cm): 750 - Alt. (cm): 465
Tipologia della galleria: Automobilistica unidirezionale
Tipo di pavimentazione: Asfalto
Rivestimento: Calcestruzzo
Struttura della galleria: A volta
Illuminazione: No
Depurazione: No
Marciapiedi: No
Strutture di emergenza: Sì

Anno di costruzione: 1960
Alt. s.l.m.: -



- Uscite di emergenza - No
- Piazzole di sosta esterno - Sì
- Sistema di drenaggio - Sì
- Illuminazione di emergenza - No
- Impianti di comunicazione - No
- Estintori - No
- Ventilazione di emergenza - No
- Telefono SOS - No
- Pulsante di allarme - No
- Cassette di primo soccorso - No

- Impianto idrico antincendio - No
- Segnaletica di emergenza - No
- Segnali acustici - No
- Coperte ignifughe - No

ARMA

Cod. galleria: 249 - 69

Ente gestore: Autostrade per l'Italia S.p.A.
 Comune inizio/fine: Celle Ligure - Celle Ligure
 Tratta autostradale: A10 - Genova-Ventimiglia (Direzione Genova-Ventimiglia)
 Dimensioni: Lung. (m): 90 - Larg. (cm): 750 - Alt. (cm): 465
 Tipologia della galleria: Automobilistica unidirezionale
 Tipo di pavimentazione: Asfalto
 Rivestimento: Calcestruzzo
 Struttura della galleria: A volta
 Illuminazione: No
 Depurazione: No
 Marciapiedi: Sì
 Strutture di emergenza: Sì

Anno di costruzione: 1976
 Alt. s.l.m.: -



- | | | |
|-----------------------------------|-----------------------------------|------------------------------------|
| - Uscite di emergenza - No | - Estintori - No | - Impianto idrico antincendio - No |
| - Piazzole di sosta - No | - Ventilazione di emergenza - No | - Segnaletica di emergenza - No |
| - Sistema di drenaggio - Sì | - Telefono SOS - No | - Segnali acustici - No |
| - Illuminazione di emergenza - No | - Pulsante di allarme - No | - Coperte ignifughe - No |
| - Impianti di comunicazione - No | - Cassette di primo soccorso - No | |

BOSCHI

Cod. galleria: 249 - 67

Ente gestore: Autostrade per l'Italia S.p.A.
 Comune inizio/fine: Celle Ligure - Celle Ligure
 Tratta autostradale: A10 - Genova-Ventimiglia (Direzione Genova-Ventimiglia)
 Dimensioni: Lung. (m): 197 - Larg. (cm): 750 - Alt. (cm): 465
 Tipologia della galleria: Automobilistica unidirezionale
 Tipo di pavimentazione: Asfalto
 Rivestimento: Calcestruzzo
 Struttura della galleria: A volta
 Illuminazione: Sì
 Depurazione: No
 Marciapiedi: Sì
 Strutture di emergenza: Sì

Anno di costruzione: 1976
 Alt. s.l.m.: -



- | | | |
|-----------------------------------|-----------------------------------|------------------------------------|
| - Uscite di emergenza - No | - Estintori - No | - Impianto idrico antincendio - No |
| - Piazzole di sosta - No | - Ventilazione di emergenza - No | - Segnaletica di emergenza - No |
| - Sistema di drenaggio - Sì | - Telefono SOS - No | - Segnali acustici - No |
| - Illuminazione di emergenza - No | - Pulsante di allarme - No | - Coperte ignifughe - No |
| - Impianti di comunicazione - No | - Cassette di primo soccorso - No | |

CASANOVA

Cod. galleria: 249 - 106

Ente gestore: Autostrade per l'Italia S.p.A.
 Comune inizio/fine: Celle Ligure - Celle Ligure
 Tratta autostradale: A10 - Genova-Ventimiglia (Direzione Ventimiglia-Genova)
 Dimensioni: Lung. (m): 72 - Larg. (cm): 1100 - Alt. (cm): 465
 Tipologia della galleria: Automobilistica unidirezionale
 Tipo di pavimentazione: Asfalto
 Rivestimento: Calcestruzzo
 Struttura della galleria: A volta
 Illuminazione: Sì
 Depurazione: No
 Marciapiedi: No
 Strutture di emergenza: Sì

Anno di costruzione: 1960
 Alt. s.l.m.: -



- | | | |
|-----------------------------------|-----------------------------------|------------------------------------|
| - Uscite di emergenza - No | - Estintori - No | - Impianto idrico antincendio - No |
| - Piazzole di sosta - No | - Ventilazione di emergenza - No | - Segnaletica di emergenza - No |
| - Sistema di drenaggio - Sì | - Telefono SOS - No | - Segnali acustici - No |
| - Illuminazione di emergenza - No | - Pulsante di allarme - No | - Coperte ignifughe - No |
| - Impianti di comunicazione - No | - Cassette di primo soccorso - No | |

CASSISI

Cod. galleria: 249 - 68

Ente gestore: Autostrade per l'Italia S.p.A.
 Comune inizio/fine: Celle Ligure - Celle Ligure
 Tratta autostradale: A10 - Genova-Ventimiglia (Direzione Genova-Ventimiglia)
 Dimensioni: Lung. (m): 495 - Larg. (cm): 750 - Alt. (cm): 465
 Tipologia della galleria: Automobilistica unidirezionale
 Tipo di pavimentazione: Asfalto
 Rivestimento: Calcestruzzo
 Struttura della galleria: A volta
 Illuminazione: Si
 Depurazione: No
 Marciapiedi: Si
 Strutture di emergenza: Si

Anno di costruzione: 1976
 Alt. s.l.m.: -



- | | | |
|-----------------------------------|-----------------------------------|------------------------------------|
| - Uscite di emergenza - No | - Estintori - No | - Impianto idrico antincendio - No |
| - Piazzole di sosta - No | - Ventilazione di emergenza - No | - Segnaletica di emergenza - No |
| - Sistema di drenaggio - Si | - Telefono SOS - No | - Segnali acustici - No |
| - Illuminazione di emergenza - No | - Pulsante di allarme - No | - Coperte ignifughe - No |
| - Impianti di comunicazione - No | - Cassette di primo soccorso - No | |

CASSISI

Cod. galleria: 249 - 107

Ente gestore: Autostrade per l'Italia S.p.A.
 Comune inizio/fine: Celle Ligure - Celle Ligure
 Tratta autostradale: A10 - Genova-Ventimiglia (Direzione Ventimiglia-Genova)
 Dimensioni: Lung. (m): 197 - Larg. (cm): 1100 - Alt. (cm): 465
 Tipologia della galleria: Automobilistica unidirezionale
 Tipo di pavimentazione: Asfalto
 Rivestimento: Calcestruzzo
 Struttura della galleria: A volta
 Illuminazione: Si
 Depurazione: No
 Marciapiedi: No
 Strutture di emergenza: Si

Anno di costruzione: 1960
 Alt. s.l.m.: -



- | | | |
|-----------------------------------|-----------------------------------|------------------------------------|
| - Uscite di emergenza - No | - Estintori - No | - Impianto idrico antincendio - No |
| - Piazzole di sosta esterno - Si | - Ventilazione di emergenza - No | - Segnaletica di emergenza - No |
| - Sistema di drenaggio - Si | - Telefono SOS - No | - Segnali acustici - No |
| - Illuminazione di emergenza - No | - Pulsante di allarme - No | - Coperte ignifughe - No |
| - Impianti di comunicazione - No | - Cassette di primo soccorso - No | |

COSTA

Cod. galleria: 249 - 66

Ente gestore: Autostrade per l'Italia S.p.A.
 Comune inizio/fine: Celle Ligure - Celle Ligure
 Tratta autostradale: A10 - Genova-Ventimiglia (Direzione Genova-Ventimiglia)
 Dimensioni: Lung. (m): 335 - Larg. (cm): 750 - Alt. (cm): 465
 Tipologia della galleria: Automobilistica unidirezionale
 Tipo di pavimentazione: Asfalto
 Rivestimento: Calcestruzzo
 Struttura della galleria: A volta
 Illuminazione: Si
 Depurazione: No
 Marciapiedi: Si
 Strutture di emergenza: Si

Anno di costruzione: 1976
 Alt. s.l.m.: -



- | | | |
|-----------------------------------|-----------------------------------|------------------------------------|
| - Uscite di emergenza - No | - Estintori - No | - Impianto idrico antincendio - No |
| - Piazzole di sosta - No | - Ventilazione di emergenza - No | - Segnaletica di emergenza - No |
| - Sistema di drenaggio - Si | - Telefono SOS - No | - Segnali acustici - No |
| - Illuminazione di emergenza - No | - Pulsante di allarme - No | - Coperte ignifughe - No |
| - Impianti di comunicazione - No | - Cassette di primo soccorso - No | |

COSTA

Cod. galleria: 249 - 105

Ente gestore: Autostrade per l'Italia S.p.A.
 Comune inizio/fine: Celle Ligure - Celle Ligure
 Tratta autostradale: A10 - Genova-Ventimiglia (Direzione Ventimiglia-Genova)
 Dimensioni: Lung. (m): 86 - Larg. (cm): 1100 - Alt. (cm): 465
 Tipologia della galleria: Automobilistica unidirezionale
 Tipo di pavimentazione: Asfalto
 Rivestimento: Calcestruzzo
 Struttura della galleria: A volta
 Illuminazione: No
 Depurazione: No
 Marciapiedi: No
 Strutture di emergenza: Si

Anno di costruzione: 1960
 Alt. s.l.m.: -



- Uscite di emergenza - No
- Piazzole di sosta - No
- Sistema di drenaggio - Si
- Illuminazione di emergenza - No
- Impianti di comunicazione - No
- Estintori - No
- Ventilazione di emergenza - No
- Telefono SOS - No
- Pulsante di allarme - No
- Cassette di primo soccorso - No

- Impianto idrico antincendio - No
- Segnaletica di emergenza - No
- Segnali acustici - No
- Coperte ignifughe - No

FIGHETTO

Cod. galleria: 249 - 111

Ente gestore: Autostrade per l'Italia S.p.A.
 Comune inizio/fine: Celle Ligure - Celle Ligure
 Tratta autostradale: A10 - Genova-Ventimiglia (Direzione Ventimiglia-Genova)
 Dimensioni: Lung. (m): 136 - Larg. (cm): 1100 - Alt. (cm): 465
 Tipologia della galleria: Automobilistica unidirezionale
 Tipo di pavimentazione: Asfalto
 Rivestimento: Calcestruzzo
 Struttura della galleria: A volta
 Illuminazione: Si
 Depurazione: No
 Marciapiedi: No
 Strutture di emergenza: Si

Anno di costruzione: 1960
 Alt. s.l.m.: -



- Uscite di emergenza - No
- Piazzole di sosta esterno - Si
- Sistema di drenaggio - Si
- Illuminazione di emergenza - No
- Impianti di comunicazione - No
- Estintori - No
- Ventilazione di emergenza - No
- Telefono SOS - No
- Pulsante di allarme - No
- Cassette di primo soccorso - No

- Impianto idrico antincendio - No
- Segnaletica di emergenza - No
- Segnali acustici - No
- Coperte ignifughe - No

Galleria di via Gioia

Cod. galleria: 125 - 1

Ente gestore: Comune di Celle Ligure
 Comune inizio/fine: Celle Ligure - Celle Ligure
 Strada/via: Via Gioia
 Dimensioni: Lung. (m): 50 - Larg. (cm): 750 - Alt. (cm): 576
 Tipologia della galleria: Automobilistica unidirezionale
 Tipo di pavimentazione: Asfalto
 Rivestimento: Mista
 Struttura della galleria: A volta
 Illuminazione: Si
 Depurazione: No
 Marciapiedi: Si
 Strutture di emergenza: No

Anno di costruzione: 1970
 Alt. s.l.m.: 20



- Uscite di emergenza - No
- Piazzole di sosta - No
- Sistema di drenaggio - No
- Illuminazione di emergenza - No
- Impianti di comunicazione - No
- Estintori - No
- Ventilazione di emergenza - No
- Telefono SOS - No
- Pulsante di allarme - No
- Cassette di primo soccorso - No

- Impianto idrico antincendio - No
- Segnaletica di emergenza - No
- Segnali acustici - No
- Coperte ignifughe - No

NATTA SVINCOLO CELLE LIGURE

Cod. galleria: 249 - 123

Ente gestore: Autostrade per l'Italia S.p.A.
Comune inizio/fine: Celle Ligure - Celle Ligure
Tratta autostradale: A10 - Genova-Ventimiglia (Svincolo)
Dimensioni: Lung. (m): 430 - Larg. (cm): 750 - Alt. (cm): 465
Tipologia della galleria: Automobilistica unidirezionale
Tipo di pavimentazione: Asfalto
Rivestimento: Calcestruzzo
Struttura della galleria: A volta
Illuminazione: Sì
Depurazione: No
Marciapiedi: No
Strutture di emergenza: Sì

Anno di costruzione: 1970
Alt. s.l.m.: -



- Uscite di emergenza - No
- Piazzole di sosta - No
- Sistema di drenaggio - Sì
- Illuminazione di emergenza - No
- Impianti di comunicazione - No
- Estintori - No
- Ventilazione di emergenza - No
- Telefono SOS - No
- Pulsante di allarme - No
- Cassette di primo soccorso - No

- Impianto idrico antincendio - No
- Segnaletica di emergenza - No
- Segnali acustici - No
- Coperte ignifughe - No

PECORILE

Cod. galleria: 249 - 110

Ente gestore: Autostrade per l'Italia S.p.A.
Comune inizio/fine: Celle Ligure - Celle Ligure
Tratta autostradale: A10 - Genova-Ventimiglia (Direzione Ventimiglia-Genova)
Dimensioni: Lung. (m): 191 - Larg. (cm): 1100 - Alt. (cm): 465
Tipologia della galleria: Automobilistica unidirezionale
Tipo di pavimentazione: Asfalto
Rivestimento: Calcestruzzo
Struttura della galleria: A volta
Illuminazione: Sì
Depurazione: No
Marciapiedi: No
Strutture di emergenza: Sì

Anno di costruzione: 1960
Alt. s.l.m.: -



- Uscite di emergenza - No
- Piazzole di sosta - No
- Sistema di drenaggio - Sì
- Illuminazione di emergenza - No
- Impianti di comunicazione - No
- Estintori - No
- Ventilazione di emergenza - No
- Telefono SOS - No
- Pulsante di allarme - No
- Cassette di primo soccorso - No

- Impianto idrico antincendio - No
- Segnaletica di emergenza - No
- Segnali acustici - No
- Coperte ignifughe - No

PIANI DI CELLE

Cod. galleria: 249 - 65

Ente gestore: Autostrade per l'Italia S.p.A.
Comune inizio/fine: Celle Ligure - Celle Ligure
Tratta autostradale: A10 - Genova-Ventimiglia (Direzione Genova-Ventimiglia)
Dimensioni: Lung. (m): 365 - Larg. (cm): 750 - Alt. (cm): 465
Tipologia della galleria: Automobilistica unidirezionale
Tipo di pavimentazione: Asfalto
Rivestimento: Calcestruzzo
Struttura della galleria: A volta
Illuminazione: Sì
Depurazione: No
Marciapiedi: Sì
Strutture di emergenza: Sì

Anno di costruzione: 1975
Alt. s.l.m.: -



- Uscite di emergenza - No
- Piazzole di sosta esterno - Sì
- Sistema di drenaggio - Sì
- Illuminazione di emergenza - No
- Impianti di comunicazione - No
- Estintori - No
- Ventilazione di emergenza - No
- Telefono SOS - No
- Pulsante di allarme - No
- Cassette di primo soccorso - No

- Impianto idrico antincendio - No
- Segnaletica di emergenza - No
- Segnali acustici - No
- Coperte ignifughe - No

TERIZZA

Cod. galleria: 249 - 108

Ente gestore: Autostrade per l'Italia S.p.A.
Comune inizio/fine: Celle Ligure - Celle Ligure
Tratta autostradale: A10 - Genova-Ventimiglia (Direzione Ventimiglia-Genova)
Dimensioni: Lung. (m): 182 - Larg. (cm): 1100 - Alt. (cm): 465
Tipologia della galleria: Automobilistica unidirezionale
Tipo di pavimentazione: Asfalto
Rivestimento: Calcestruzzo
Struttura della galleria: A volta
Illuminazione: Sì
Depurazione: No
Marciapiedi: No
Strutture di emergenza: Sì

Anno di costruzione: 1960
Alt. s.l.m.: -



- Uscite di emergenza - No
- Piazzole di sosta - No
- Sistema di drenaggio - Sì
- Illuminazione di emergenza - No
- Impianti di comunicazione - No
- Estintori - No
- Ventilazione di emergenza - No
- Telefono SOS - No
- Pulsante di allarme - No
- Cassette di primo soccorso - No
- Impianto idrico antincendio - No
- Segnaletica di emergenza - No
- Segnali acustici - No
- Coperte ignifughe - No

Monte Piccaro

Cod. galleria: 178 - 28

Ente gestore: Autostrada dei Fiori S.p.A.
Comune inizio/fine: Ceriale - Borghetto Santo Spirito
Tratta autostradale: Autostrada A10 - Direzione Italia
Dimensioni: Lung. (m): 783 - Larg. (cm): 750 - Alt. (cm): 475
Tipologia della galleria: Automobilistica unidirezionale
Tipo di pavimentazione: Asfalto
Rivestimento: Calcestruzzo
Struttura della galleria: A volta
Illuminazione: Sì
Depurazione: No
Marciapiedi: Sì
Strutture di emergenza: Sì

Anno di costruzione: 1969
Alt. s.l.m.: 86



- Uscite di emergenza - No
- Piazzole di sosta esterno - Sì
- Sistema di drenaggio - Sì
- Illuminazione di emergenza - No
- Impianti di comunicazione - Sì
- Estintori - Sì
- Ventilazione di emergenza - No
- Telefono SOS - Sì
- Pulsante di allarme - Sì
- Cassette di primo soccorso - No
- Impianto idrico antincendio - No
- Segnaletica di emergenza - No
- Segnali acustici - No
- Coperte ignifughe - No

Ceriana

Cod. galleria: 116 - 6

Ente gestore: Amministrazione Provinciale di Imperia
Comune inizio/fine: Ceriana - Ceriana
Strada/via: SP. n. 55
Dimensioni: Lung. (m): 74 - Larg. (cm): 500 - Alt. (cm): 515
Tipologia della galleria: Automobilistica bidirezionale
Tipo di pavimentazione: Asfalto
Rivestimento: Calcestruzzo
Struttura della galleria: A volta
Illuminazione: Sì
Depurazione: No
Marciapiedi: No
Strutture di emergenza: Sì

Anno di costruzione: -
Alt. s.l.m.: -



- Uscite di emergenza - No
- Piazzole di sosta - No
- Sistema di drenaggio - Sì
- Illuminazione di emergenza - No
- Impianti di comunicazione - No
- Estintori - No
- Ventilazione di emergenza - No
- Telefono SOS - No
- Pulsante di allarme - No
- Cassette di primo soccorso - No
- Impianto idrico antincendio - No
- Segnaletica di emergenza - No
- Segnali acustici - No
- Coperte ignifughe - No

Cesio

Cod. galleria: 96 - 73

Ente gestore: ANAS - Compartimendo della Viabilità per la Liguria
Comune inizio/fine: Cesio - Cesio
Strada/via: SS. n. 28 - del Colle di Nava
Dimensioni: Lung. (m): 622 - Larg. (cm): 750 - Alt. (cm): 700
Tipologia della galleria: Automobilistica bidirezionale
Tipo di pavimentazione: Asfalto
Rivestimento: Calcestruzzo
Struttura della galleria: A volta
Illuminazione: Sì
Depurazione: No
Marciapiedi: Sì
Strutture di emergenza: Sì

Anno di costruzione: 1970
Alt. s.l.m.: 200



- Uscite di emergenza - No
- Piazzole di sosta - No
- Sistema di drenaggio - Sì
- Illuminazione di emergenza - No
- Impianti di comunicazione - No

- Estintori - No
- Ventilazione di emergenza - No
- Telefono SOS - No
- Pulsante di allarme - No
- Cassette di primo soccorso - No

- Impianto idrico antincendio - No
- Segnaletica di emergenza - No
- Segnali acustici - No
- Coperte ignifughe - No

Zerbino

Cod. galleria: 96 - 74

Ente gestore: ANAS - Compartimendo della Viabilità per la Liguria
Comune inizio/fine: Cesio - Chiusanico
Strada/via: SS. n. 28 - del Colle di Nava
Dimensioni: Lung. (m): 523 - Larg. (cm): 750 - Alt. (cm): 700
Tipologia della galleria: Automobilistica bidirezionale
Tipo di pavimentazione: Asfalto
Rivestimento: Calcestruzzo
Struttura della galleria: A volta
Illuminazione: Sì
Depurazione: No
Marciapiedi: Sì
Strutture di emergenza: Sì

Anno di costruzione: 1970
Alt. s.l.m.: 200



- Uscite di emergenza - No
- Piazzole di sosta - No
- Sistema di drenaggio - Sì
- Illuminazione di emergenza - No
- Impianti di comunicazione - No

- Estintori - No
- Ventilazione di emergenza - No
- Telefono SOS - No
- Pulsante di allarme - No
- Cassette di primo soccorso - No

- Impianto idrico antincendio - No
- Segnaletica di emergenza - No
- Segnali acustici - No
- Coperte ignifughe - No

DEL FORNO

Cod. galleria: 249 - 181

Ente gestore: Autostrade per l'Italia S.p.A.
Comune inizio/fine: Chiavari - Chiavari
Tratta autostradale: A12 - Genova-Roma (Direzione Roma-Genova)
Dimensioni: Lung. (m): 214 - Larg. (cm): 750 - Alt. (cm): 455
Tipologia della galleria: Automobilistica unidirezionale
Tipo di pavimentazione: Asfalto
Rivestimento: Calcestruzzo
Struttura della galleria: A volta
Illuminazione: Sì
Depurazione: No
Marciapiedi: No
Strutture di emergenza: Sì

Anno di costruzione: 1969
Alt. s.l.m.: -



- Uscite di emergenza - No
- Piazzole di sosta - No
- Sistema di drenaggio - Sì
- Illuminazione di emergenza - No
- Impianti di comunicazione - No

- Estintori - No
- Ventilazione di emergenza - No
- Telefono SOS - No
- Pulsante di allarme - No
- Cassette di primo soccorso - No

- Impianto idrico antincendio - No
- Segnaletica di emergenza - No
- Segnali acustici - No
- Coperte ignifughe - No

DEL FORNO

Cod. galleria: 249 - 149

Ente gestore: Autostrade per l'Italia S.p.A.
Comune inizio/fine: Chiavari - Chiavari
Tratta autostradale: A12 - Genova-Roma (Direzione Genova-Roma)
Dimensioni: Lung. (m): 216 - Larg. (cm): 750 - Alt. (cm): 455
Tipologia della galleria: Automobilistica unidirezionale
Tipo di pavimentazione: Asfalto
Rivestimento: Calcestruzzo
Struttura della galleria: A volta
Illuminazione: Sì
Depurazione: No
Marciapiedi: No
Strutture di emergenza: Sì

Anno di costruzione: 1969
Alt. s.l.m.: -



- Uscite di emergenza - No
- Piazzole di sosta - No
- Sistema di drenaggio - Sì
- Illuminazione di emergenza - No
- Impianti di comunicazione - No
- Estintori - No
- Ventilazione di emergenza - No
- Telefono SOS - No
- Pulsante di allarme - No
- Cassette di primo soccorso - No

- Impianto idrico antincendio - No
- Segnaletica di emergenza - No
- Segnali acustici - No
- Coperte ignifughe - No

DELLA MORANDA SVINCOLO

Cod. galleria: 249 - 191

Ente gestore: Autostrade per l'Italia S.p.A.
Comune inizio/fine: Chiavari - Chiavari
Tratta autostradale: A12 - Genova-Roma (Bidirezionale)
Dimensioni: Lung. (m): 295 - Larg. (cm): 750 - Alt. (cm): 455
Tipologia della galleria: Automobilistica unidirezionale
Tipo di pavimentazione: Asfalto
Rivestimento: Calcestruzzo
Struttura della galleria: A volta
Illuminazione: Sì
Depurazione: No
Marciapiedi: No
Strutture di emergenza: Sì

Anno di costruzione: 1969
Alt. s.l.m.: -



- Uscite di emergenza - No
- Piazzole di sosta - No
- Sistema di drenaggio - Sì
- Illuminazione di emergenza - No
- Impianti di comunicazione - No
- Estintori - No
- Ventilazione di emergenza - No
- Telefono SOS - No
- Pulsante di allarme - No
- Cassette di primo soccorso - No

- Impianto idrico antincendio - No
- Segnaletica di emergenza - No
- Segnali acustici - No
- Coperte ignifughe - No

Le Grazie

Cod. galleria: 96 - 6

Ente gestore: ANAS - Compartimento della Viabilità per la Liguria
Comune inizio/fine: Chiavari - Chiavari
Strada/via: S.S. n. 1 - Via Aurelia
Dimensioni: Lung. (m): 225 - Larg. (cm): 700 - Alt. (cm): 680
Tipologia della galleria: Automobilistica bidirezionale
Tipo di pavimentazione: Asfalto
Rivestimento: Pietra
Struttura della galleria: A volta
Illuminazione: Sì
Depurazione: No
Marciapiedi: Sì
Strutture di emergenza: No

Anno di costruzione: 1900
Alt. s.l.m.: 189



- Uscite di emergenza - No
- Piazzole di sosta - No
- Sistema di drenaggio - No
- Illuminazione di emergenza - No
- Impianti di comunicazione - No
- Estintori - No
- Ventilazione di emergenza - No
- Telefono SOS - No
- Pulsante di allarme - No
- Cassette di primo soccorso - No

- Impianto idrico antincendio - No
- Segnaletica di emergenza - No
- Segnali acustici - No
- Coperte ignifughe - No

RI ALTO

Cod. galleria: 249 - 182

Ente gestore: Autostrade per l'Italia S.p.A.
 Comune inizio/fine: Chiavari - Chiavari
 Tratta autostradale: A12 - Genova-Roma (Direzione Roma-Genova)
 Dimensioni: Lung. (m): 412 - Larg. (cm): 750 - Alt. (cm): 455
 Tipologia della galleria: Automobilistica unidirezionale
 Tipo di pavimentazione: Asfalto
 Rivestimento: Calcestruzzo
 Struttura della galleria: A volta
 Illuminazione: Sì
 Depurazione: No
 Marciapiedi: No
 Strutture di emergenza: Sì

Anno di costruzione: 1969
 Alt. s.l.m.: -



- Uscite di emergenza - No
- Piazzole di sosta - No
- Sistema di drenaggio - Sì
- Illuminazione di emergenza - No
- Impianti di comunicazione - No
- Estintori - No
- Ventilazione di emergenza - No
- Telefono SOS - No
- Pulsante di allarme - No
- Cassette di primo soccorso - No

- Impianto idrico antincendio - No
- Segnaletica di emergenza - No
- Segnali acustici - No
- Coperte ignifughe - No

RI ALTO

Cod. galleria: 249 - 150

Ente gestore: Autostrade per l'Italia S.p.A.
 Comune inizio/fine: Chiavari - Chiavari
 Tratta autostradale: A12 - Genova-Roma (Direzione Genova-Roma)
 Dimensioni: Lung. (m): 429 - Larg. (cm): 750 - Alt. (cm): 455
 Tipologia della galleria: Automobilistica unidirezionale
 Tipo di pavimentazione: Asfalto
 Rivestimento: Calcestruzzo
 Struttura della galleria: A volta
 Illuminazione: Sì
 Depurazione: No
 Marciapiedi: No
 Strutture di emergenza: Sì

Anno di costruzione: 1969
 Alt. s.l.m.: -



- Uscite di emergenza - No
- Piazzole di sosta - No
- Sistema di drenaggio - Sì
- Illuminazione di emergenza - No
- Impianti di comunicazione - No
- Estintori - No
- Ventilazione di emergenza - No
- Telefono SOS - No
- Pulsante di allarme - No
- Cassette di primo soccorso - No

- Impianto idrico antincendio - No
- Segnaletica di emergenza - No
- Segnali acustici - No
- Coperte ignifughe - No

RI BASSO

Cod. galleria: 249 - 151

Ente gestore: Autostrade per l'Italia S.p.A.
 Comune inizio/fine: Chiavari - Chiavari
 Tratta autostradale: A12 - Genova-Roma (Direzione Genova-Roma)
 Dimensioni: Lung. (m): 184 - Larg. (cm): 750 - Alt. (cm): 455
 Tipologia della galleria: Automobilistica unidirezionale
 Tipo di pavimentazione: Asfalto
 Rivestimento: Calcestruzzo
 Struttura della galleria: A volta
 Illuminazione: Sì
 Depurazione: No
 Marciapiedi: No
 Strutture di emergenza: Sì

Anno di costruzione: 1969
 Alt. s.l.m.: -



- Uscite di emergenza - No
- Piazzole di sosta - No
- Sistema di drenaggio - Sì
- Illuminazione di emergenza - No
- Impianti di comunicazione - No
- Estintori - No
- Ventilazione di emergenza - No
- Telefono SOS - No
- Pulsante di allarme - No
- Cassette di primo soccorso - No

- Impianto idrico antincendio - No
- Segnaletica di emergenza - No
- Segnali acustici - No
- Coperte ignifughe - No

RI BASSO

Cod. galleria: 249 - 183

Ente gestore: Autostrade per l'Italia S.p.A.
Comune inizio/fine: Chiavari - Chiavari
Tratta autostradale: A12 - Genova-Roma (Direzione Roma-Genova)
Dimensioni: Lung. (m): 193 - Larg. (cm): 750 - Alt. (cm): 455
Tipologia della galleria: Automobilistica unidirezionale
Tipo di pavimentazione: Asfalto
Rivestimento: Calcestruzzo
Struttura della galleria: A volta
Illuminazione: Sì
Depurazione: No
Marciapiedi: No
Strutture di emergenza: Sì

Anno di costruzione: 1969
Alt. s.l.m.: -



- Uscite di emergenza - No
- Piazzole di sosta - No
- Sistema di drenaggio - Sì
- Illuminazione di emergenza - No
- Impianti di comunicazione - No
- Estintori - No
- Ventilazione di emergenza - No
- Telefono SOS - No
- Pulsante di allarme - No
- Cassette di primo soccorso - No

- Impianto idrico antincendio - No
- Segnaletica di emergenza - No
- Segnali acustici - No
- Coperte ignifughe - No

DELL' ANCHETTA

Cod. galleria: 249 - 180

Ente gestore: Autostrade per l'Italia S.p.A.
Comune inizio/fine: Chiavari - Zoagli
Tratta autostradale: A12 - Genova-Roma (Direzione Roma-Genova)
Dimensioni: Lung. (m): 1456 - Larg. (cm): 750 - Alt. (cm): 455
Tipologia della galleria: Automobilistica unidirezionale
Tipo di pavimentazione: Asfalto
Rivestimento: Calcestruzzo
Struttura della galleria: A volta
Illuminazione: Sì
Depurazione: No
Marciapiedi: No
Strutture di emergenza: Sì

Anno di costruzione: 1968
Alt. s.l.m.: -



- Uscite di emergenza - Sì
- Piazzole di sosta - No
- Sistema di drenaggio - Sì
- Illuminazione di emergenza - Sì
- Impianti di comunicazione - Sì
- Estintori - Sì
- Ventilazione di emergenza - Sì
- Telefono SOS - Sì
- Pulsante di allarme - Sì
- Cassette di primo soccorso - Sì

- Impianto idrico antincendio - No
- Segnaletica di emergenza - Sì
- Segnali acustici - No
- Coperte ignifughe - Sì

Madonna degli Angeli

Cod. galleria: 96 - 76

Ente gestore: ANAS - Compartimento della Viabilità per la Liguria
Comune inizio/fine: Chiusanico - Chiusanico
Strada/via: SS. n. 28 - del Colle di Nava
Dimensioni: Lung. (m): 746 - Larg. (cm): 790 - Alt. (cm): 660
Tipologia della galleria: Automobilistica bidirezionale
Tipo di pavimentazione: Asfalto
Rivestimento: Calcestruzzo
Struttura della galleria: A volta
Illuminazione: Sì
Depurazione: No
Marciapiedi: Sì
Strutture di emergenza: Sì

Anno di costruzione: 1970
Alt. s.l.m.: 140



- Uscite di emergenza - No
- Piazzole di sosta - No
- Sistema di drenaggio - Sì
- Illuminazione di emergenza - No
- Impianti di comunicazione - No
- Estintori - No
- Ventilazione di emergenza - No
- Telefono SOS - No
- Pulsante di allarme - No
- Cassette di primo soccorso - No

- Impianto idrico antincendio - No
- Segnaletica di emergenza - No
- Segnali acustici - No
- Coperte ignifughe - No

Madonna dell'Uliveto

Cod. galleria: 96 - 66

Ente gestore: ANAS - Compartimendo della Viabilità per la Liguria
Comune inizio/fine: Chiusanico - Chiusanico
Strada/via: NSA. n. 342 - Variante di Chiusavecchia
Dimensioni: Lung. (m): 1484 - Larg. (cm): 1050 - Alt. (cm): 800
Tipologia della galleria: Automobilistica bidirezionale
Tipo di pavimentazione: Asfalto
Rivestimento: Calcestruzzo
Struttura della galleria: A volta
Illuminazione: Sì
Depurazione: Sì
Marciapiedi: No
Strutture di emergenza: Sì

Anno di costruzione: 2010
Alt. s.l.m.: 167



- Uscite di emergenza - Sì
- Piazzola di sosta interno - Sì
- Sistema di drenaggio - No
- Illuminazione di emergenza - Sì
- Impianti di comunicazione - Sì
- Estintori - Sì
- Ventilazione di emergenza - Sì
- Telefono SOS - Sì
- Pulsante di allarme - Sì
- Cassette di primo soccorso - No

- Impianto idrico antincendio - Sì
- Segnaletica di emergenza - Sì
- Segnali acustici - No
- Coperte ignifughe - No

S. Lazzaro

Cod. galleria: 96 - 75

Ente gestore: ANAS - Compartimendo della Viabilità per la Liguria
Comune inizio/fine: Chiusanico - Chiusanico
Strada/via: SS. n. 28 - del Colle di Nava
Dimensioni: Lung. (m): 462 - Larg. (cm): 950 - Alt. (cm): 560
Tipologia della galleria: Automobilistica bidirezionale
Tipo di pavimentazione: Asfalto
Rivestimento: Calcestruzzo
Struttura della galleria: Rettangolare / Quadrata
Illuminazione: Sì
Depurazione: No
Marciapiedi: No
Strutture di emergenza: Sì

Anno di costruzione: 1970
Alt. s.l.m.: 200



- Uscite di emergenza - No
- Piazzole di sosta - No
- Sistema di drenaggio - Sì
- Illuminazione di emergenza - No
- Impianti di comunicazione - No
- Estintori - No
- Ventilazione di emergenza - No
- Telefono SOS - No
- Pulsante di allarme - No
- Cassette di primo soccorso - No

- Impianto idrico antincendio - No
- Segnaletica di emergenza - No
- Segnali acustici - No
- Coperte ignifughe - No

Torria

Cod. galleria: 96 - 65

Ente gestore: ANAS - Compartimendo della Viabilità per la Liguria
Comune inizio/fine: Chiusanico - Chiusanico
Strada/via: NSA. n. 342 - Variante di Chiusavecchia
Dimensioni: Lung. (m): 489 - Larg. (cm): 1050 - Alt. (cm): 800
Tipologia della galleria: Automobilistica bidirezionale
Tipo di pavimentazione: Asfalto
Rivestimento: Calcestruzzo
Struttura della galleria: A volta
Illuminazione: Sì
Depurazione: No
Marciapiedi: No
Strutture di emergenza: Sì

Anno di costruzione: 2010
Alt. s.l.m.: 204



- Uscite di emergenza - No
- Piazzole di sosta - No
- Sistema di drenaggio - No
- Illuminazione di emergenza - No
- Impianti di comunicazione - Sì
- Estintori - Sì
- Ventilazione di emergenza - No
- Telefono SOS - Sì
- Pulsante di allarme - Sì
- Cassette di primo soccorso - No

- Impianto idrico antincendio - No
- Segnaletica di emergenza - No
- Segnali acustici - No
- Coperte ignifughe - No

Cipressa

Cod. galleria: 178 - 74

Ente gestore: Autostrada dei Fiori S.p.A.
Comune inizio/fine: Cipressa - Cipressa
Tratta autostradale: Autostrada A10 - Direzione Italia
Dimensioni: Lung. (m): 242 - Larg. (cm): 750 - Alt. (cm): 475
Tipologia della galleria: Automobilistica unidirezionale
Tipo di pavimentazione: Asfalto
Rivestimento: Calcestruzzo
Struttura della galleria: A volta
Illuminazione: Si
Depurazione: No
Marciapiedi: Si
Strutture di emergenza: Si

Anno di costruzione: 1971
Alt. s.l.m.: 188



- Uscite di emergenza - No
- Piazzole di sosta esterno - Si
- Sistema di drenaggio - Si
- Illuminazione di emergenza - No
- Impianti di comunicazione - Si
- Estintori - No
- Ventilazione di emergenza - No
- Telefono SOS - No
- Pulsante di allarme - No
- Cassette di primo soccorso - No

- Impianto idrico antincendio - No
- Segnaletica di emergenza - No
- Segnali acustici - No
- Coperte ignifughe - No

Cipressa

Cod. galleria: 178 - 73

Ente gestore: Autostrada dei Fiori S.p.A.
Comune inizio/fine: Cipressa - Cipressa
Tratta autostradale: Autostrada A10 - Direzione Francia
Dimensioni: Lung. (m): 286 - Larg. (cm): 750 - Alt. (cm): 475
Tipologia della galleria: Automobilistica unidirezionale
Tipo di pavimentazione: Asfalto
Rivestimento: Calcestruzzo
Struttura della galleria: A volta
Illuminazione: Si
Depurazione: No
Marciapiedi: Si
Strutture di emergenza: Si

Anno di costruzione: 1971
Alt. s.l.m.: 182



- Uscite di emergenza - No
- Piazzole di sosta - No
- Sistema di drenaggio - Si
- Illuminazione di emergenza - No
- Impianti di comunicazione - Si
- Estintori - No
- Ventilazione di emergenza - No
- Telefono SOS - No
- Pulsante di allarme - No
- Cassette di primo soccorso - No

- Impianto idrico antincendio - No
- Segnaletica di emergenza - No
- Segnali acustici - No
- Coperte ignifughe - No

Monte della Corte

Cod. galleria: 178 - 76

Ente gestore: Autostrada dei Fiori S.p.A.
Comune inizio/fine: Cipressa - Cipressa
Tratta autostradale: Autostrada A10 - Direzione Italia
Dimensioni: Lung. (m): 180 - Larg. (cm): 750 - Alt. (cm): 475
Tipologia della galleria: Automobilistica unidirezionale
Tipo di pavimentazione: Asfalto
Rivestimento: Calcestruzzo
Struttura della galleria: A volta
Illuminazione: Si
Depurazione: No
Marciapiedi: Si
Strutture di emergenza: Si

Anno di costruzione: 1971
Alt. s.l.m.: 194



- Uscite di emergenza - No
- Piazzole di sosta - No
- Sistema di drenaggio - Si
- Illuminazione di emergenza - No
- Impianti di comunicazione - Si
- Estintori - No
- Ventilazione di emergenza - No
- Telefono SOS - No
- Pulsante di allarme - No
- Cassette di primo soccorso - No

- Impianto idrico antincendio - No
- Segnaletica di emergenza - No
- Segnali acustici - No
- Coperte ignifughe - No

Monte della Corte

Cod. galleria: 178 - 75

Ente gestore: Autostrada dei Fiori S.p.A.
Comune inizio/fine: Cipressa - Cipressa
Tratta autostradale: Autostrada A10 - Direzione Francia
Dimensioni: Lung. (m): 180 - Larg. (cm): 750 - Alt. (cm): 475
Tipologia della galleria: Automobilistica unidirezionale
Tipo di pavimentazione: Asfalto
Rivestimento: Calcestruzzo
Struttura della galleria: A volta
Illuminazione: Sì
Depurazione: No
Marciapiedi: Sì
Strutture di emergenza: Sì

Anno di costruzione: 1971
Alt. s.l.m.: 193



- Uscite di emergenza - No
- Piazzole di sosta - No
- Sistema di drenaggio - Sì
- Illuminazione di emergenza - No
- Impianti di comunicazione - Sì
- Estintori - No
- Ventilazione di emergenza - No
- Telefono SOS - No
- Pulsante di allarme - No
- Cassette di primo soccorso - No

- Impianto idrico antincendio - No
- Segnaletica di emergenza - No
- Segnali acustici - No
- Coperte ignifughe - No

Caravella

Cod. galleria: 178 - 77

Ente gestore: Autostrada dei Fiori S.p.A.
Comune inizio/fine: Cipressa - Santo Stefano al Mare
Tratta autostradale: Autostrada A10 - Direzione Francia
Dimensioni: Lung. (m): 146 - Larg. (cm): 750 - Alt. (cm): 475
Tipologia della galleria: Automobilistica unidirezionale
Tipo di pavimentazione: Asfalto
Rivestimento: Calcestruzzo
Struttura della galleria: A volta
Illuminazione: Sì
Depurazione: No
Marciapiedi: Sì
Strutture di emergenza: Sì

Anno di costruzione: 1971
Alt. s.l.m.: 195



- Uscite di emergenza - No
- Piazzole di sosta - No
- Sistema di drenaggio - Sì
- Illuminazione di emergenza - No
- Impianti di comunicazione - Sì
- Estintori - No
- Ventilazione di emergenza - No
- Telefono SOS - No
- Pulsante di allarme - No
- Cassette di primo soccorso - No

- Impianto idrico antincendio - No
- Segnaletica di emergenza - No
- Segnali acustici - No
- Coperte ignifughe - No

ARRESTRA

Cod. galleria: 249 - 102

Ente gestore: Autostrade per l'Italia S.p.A.
Comune inizio/fine: Cogoleto - Cogoleto
Tratta autostradale: A10 - Genova-Ventimiglia (Direzione Ventimiglia-Genova)
Dimensioni: Lung. (m): 89 - Larg. (cm): 1100 - Alt. (cm): 465
Tipologia della galleria: Automobilistica unidirezionale
Tipo di pavimentazione: Asfalto
Rivestimento: Calcestruzzo
Struttura della galleria: A volta
Illuminazione: No
Depurazione: No
Marciapiedi: No
Strutture di emergenza: Sì

Anno di costruzione: 1960
Alt. s.l.m.: -



- Uscite di emergenza - No
- Piazzole di sosta esterno - Sì
- Sistema di drenaggio - Sì
- Illuminazione di emergenza - No
- Impianti di comunicazione - No
- Estintori - No
- Ventilazione di emergenza - No
- Telefono SOS - No
- Pulsante di allarme - No
- Cassette di primo soccorso - No

- Impianto idrico antincendio - No
- Segnaletica di emergenza - No
- Segnali acustici - No
- Coperte ignifughe - No

BEUCA

Cod. galleria: 249 - 57

Ente gestore: Autostrade per l'Italia S.p.A.
 Comune inizio/fine: Cogoleto - Cogoleto
 Tratta autostradale: A10 - Genova-Ventimiglia (Direzione Genova-Ventimiglia)
 Dimensioni: Lung. (m): 658 - Larg. (cm): 1100 - Alt. (cm): 465
 Tipologia della galleria: Automobilistica unidirezionale
 Tipo di pavimentazione: Asfalto
 Rivestimento: Calcestruzzo
 Struttura della galleria: A volta
 Illuminazione: Sì
 Depurazione: No
 Marciapiedi: Sì
 Strutture di emergenza: Sì

Anno di costruzione: 1975
 Alt. s.l.m.: -



- Uscite di emergenza - No
- Piazzole di sosta esterno - Sì
- Sistema di drenaggio - Sì
- Illuminazione di emergenza - Sì
- Impianti di comunicazione - Sì
- Estintori - No
- Ventilazione di emergenza - No
- Telefono SOS - No
- Pulsante di allarme - No
- Cassette di primo soccorso - No
- Impianto idrico antincendio - No
- Segnaletica di emergenza - Sì
- Segnali acustici - No
- Coperte ignifughe - No

COGOLETO

Cod. galleria: 249 - 101

Ente gestore: Autostrade per l'Italia S.p.A.
 Comune inizio/fine: Cogoleto - Cogoleto
 Tratta autostradale: A10 - Genova-Ventimiglia (Direzione Ventimiglia-Genova)
 Dimensioni: Lung. (m): 160 - Larg. (cm): 1100 - Alt. (cm): 465
 Tipologia della galleria: Automobilistica unidirezionale
 Tipo di pavimentazione: Asfalto
 Rivestimento: Calcestruzzo
 Struttura della galleria: A volta
 Illuminazione: Sì
 Depurazione: No
 Marciapiedi: No
 Strutture di emergenza: Sì

Anno di costruzione: 1960
 Alt. s.l.m.: -



- Uscite di emergenza - No
- Piazzole di sosta esterno - Sì
- Sistema di drenaggio - Sì
- Illuminazione di emergenza - No
- Impianti di comunicazione - No
- Estintori - No
- Ventilazione di emergenza - No
- Telefono SOS - No
- Pulsante di allarme - No
- Cassette di primo soccorso - No
- Impianto idrico antincendio - No
- Segnaletica di emergenza - No
- Segnali acustici - No
- Coperte ignifughe - No

COGOLETO I

Cod. galleria: 249 - 55

Ente gestore: Autostrade per l'Italia S.p.A.
 Comune inizio/fine: Cogoleto - Cogoleto
 Tratta autostradale: A10 - Genova-Ventimiglia (Direzione Genova-Ventimiglia)
 Dimensioni: Lung. (m): 87 - Larg. (cm): 1100 - Alt. (cm): 465
 Tipologia della galleria: Automobilistica unidirezionale
 Tipo di pavimentazione: Asfalto
 Rivestimento: Calcestruzzo
 Struttura della galleria: A volta
 Illuminazione: Sì
 Depurazione: No
 Marciapiedi: Sì
 Strutture di emergenza: Sì

Anno di costruzione: 1975
 Alt. s.l.m.: -



- Uscite di emergenza - No
- Piazzole di sosta - No
- Sistema di drenaggio - Sì
- Illuminazione di emergenza - No
- Impianti di comunicazione - No
- Estintori - No
- Ventilazione di emergenza - No
- Telefono SOS - No
- Pulsante di allarme - No
- Cassette di primo soccorso - No
- Impianto idrico antincendio - No
- Segnaletica di emergenza - No
- Segnali acustici - No
- Coperte ignifughe - No

COGOLETO II

Cod. galleria: 249 - 56

Ente gestore: Autostrade per l'Italia S.p.A.
Comune inizio/fine: Cogoleto - Cogoleto
Tratta autostradale: A10 - Genova-Ventimiglia (Direzione Genova-Ventimiglia)
Dimensioni: Lung. (m): 371 - Larg. (cm): 1100 - Alt. (cm): 465
Tipologia della galleria: Automobilistica unidirezionale
Tipo di pavimentazione: Asfalto
Rivestimento: Calcestruzzo
Struttura della galleria: A volta
Illuminazione: Si
Depurazione: No
Marciapiedi: Si
Strutture di emergenza: Si

Anno di costruzione: 1975
Alt. s.l.m.: -



- Uscite di emergenza - No
- Piazzole di sosta - No
- Sistema di drenaggio - Si
- Illuminazione di emergenza - No
- Impianti di comunicazione - No
- Estintori - No
- Ventilazione di emergenza - No
- Telefono SOS - No
- Pulsante di allarme - No
- Cassette di primo soccorso - No
- Impianto idrico antincendio - No
- Segnaletica di emergenza - No
- Segnali acustici - No
- Coperte ignifughe - No

Iarestra 1

Cod. galleria: 89 - 1

Ente gestore: Comune di Cogoleto
Comune inizio/fine: Cogoleto - Cogoleto
Strada/via: Arrestra interna
Dimensioni: Lung. (m): 83 - Larg. (cm): 750 - Alt. (cm): 350
Tipologia della galleria: Automobilistica unidirezionale
Tipo di pavimentazione: Asfalto
Rivestimento: Mista
Struttura della galleria: A volta
Illuminazione: Si
Depurazione: No
Marciapiedi: No
Strutture di emergenza: No

Anno di costruzione: -
Alt. s.l.m.: 10



- Uscite di emergenza - No
- Piazzole di sosta - No
- Sistema di drenaggio - No
- Illuminazione di emergenza - No
- Impianti di comunicazione - No
- Estintori - No
- Ventilazione di emergenza - No
- Telefono SOS - No
- Pulsante di allarme - No
- Cassette di primo soccorso - No
- Impianto idrico antincendio - No
- Segnaletica di emergenza - No
- Segnali acustici - No
- Coperte ignifughe - No

Iarestra 2

Cod. galleria: 89 - 2

Ente gestore: Comune di Cogoleto
Comune inizio/fine: Cogoleto - Cogoleto
Strada/via: Arrestra interna
Dimensioni: Lung. (m): 53 - Larg. (cm): 500 - Alt. (cm): 350
Tipologia della galleria: Automobilistica unidirezionale
Tipo di pavimentazione: Asfalto
Rivestimento: Mista
Struttura della galleria: A volta
Illuminazione: Si
Depurazione: No
Marciapiedi: No
Strutture di emergenza: No

Anno di costruzione: -
Alt. s.l.m.: 10



- Uscite di emergenza - No
- Piazzole di sosta - No
- Sistema di drenaggio - No
- Illuminazione di emergenza - No
- Impianti di comunicazione - No
- Estintori - No
- Ventilazione di emergenza - No
- Telefono SOS - No
- Pulsante di allarme - No
- Cassette di primo soccorso - No
- Impianto idrico antincendio - No
- Segnaletica di emergenza - No
- Segnali acustici - No
- Coperte ignifughe - No

LEPRI

Cod. galleria: 249 - 54

Ente gestore: Autostrade per l'Italia S.p.A.
 Comune inizio/fine: Cogoleto - Cogoleto
 Tratta autostradale: A10 - Genova-Ventimiglia (Direzione Genova-Ventimiglia)
 Dimensioni: Lung. (m): 203 - Larg. (cm): 1100 - Alt. (cm): 465
 Tipologia della galleria: Automobilistica unidirezionale
 Tipo di pavimentazione: Asfalto
 Rivestimento: Calcestruzzo
 Struttura della galleria: A volta
 Illuminazione: Sì
 Depurazione: No
 Marciapiedi: Sì
 Strutture di emergenza: Sì

Anno di costruzione: 1975
 Alt. s.l.m.: -



- | | | |
|-----------------------------------|-----------------------------------|------------------------------------|
| - Uscite di emergenza - No | - Estintori - No | - Impianto idrico antincendio - No |
| - Piazzole di sosta esterno - Sì | - Ventilazione di emergenza - No | - Segnaletica di emergenza - No |
| - Sistema di drenaggio - Sì | - Telefono SOS - No | - Segnali acustici - No |
| - Illuminazione di emergenza - No | - Pulsante di allarme - No | - Coperte ignifughe - No |
| - Impianti di comunicazione - No | - Cassette di primo soccorso - No | |

LERONE

Cod. galleria: 249 - 100

Ente gestore: Autostrade per l'Italia S.p.A.
 Comune inizio/fine: Cogoleto - Cogoleto
 Tratta autostradale: A10 - Genova-Ventimiglia (Direzione Ventimiglia-Genova)
 Dimensioni: Lung. (m): 355 - Larg. (cm): 1100 - Alt. (cm): 465
 Tipologia della galleria: Automobilistica unidirezionale
 Tipo di pavimentazione: Asfalto
 Rivestimento: Calcestruzzo
 Struttura della galleria: A volta
 Illuminazione: Sì
 Depurazione: No
 Marciapiedi: No
 Strutture di emergenza: Sì

Anno di costruzione: 1960
 Alt. s.l.m.: -



- | | | |
|-----------------------------------|-----------------------------------|------------------------------------|
| - Uscite di emergenza - No | - Estintori - No | - Impianto idrico antincendio - No |
| - Piazzole di sosta esterno - Sì | - Ventilazione di emergenza - No | - Segnaletica di emergenza - No |
| - Sistema di drenaggio - Sì | - Telefono SOS - No | - Segnali acustici - No |
| - Illuminazione di emergenza - No | - Pulsante di allarme - No | - Coperte ignifughe - No |
| - Impianti di comunicazione - No | - Cassette di primo soccorso - No | |

MAXETTI

Cod. galleria: 249 - 53

Ente gestore: Autostrade per l'Italia S.p.A.
 Comune inizio/fine: Cogoleto - Cogoleto
 Tratta autostradale: A10 - Genova-Ventimiglia (Direzione Genova-Ventimiglia)
 Dimensioni: Lung. (m): 632 - Larg. (cm): 1100 - Alt. (cm): 465
 Tipologia della galleria: Automobilistica unidirezionale
 Tipo di pavimentazione: Asfalto
 Rivestimento: Calcestruzzo
 Struttura della galleria: A volta
 Illuminazione: Sì
 Depurazione: No
 Marciapiedi: Sì
 Strutture di emergenza: Sì

Anno di costruzione: 1975
 Alt. s.l.m.: -



- | | | |
|-----------------------------------|-----------------------------------|------------------------------------|
| - Uscite di emergenza - No | - Estintori - No | - Impianto idrico antincendio - No |
| - Piazzole di sosta esterno - Sì | - Ventilazione di emergenza - No | - Segnaletica di emergenza - Sì |
| - Sistema di drenaggio - Sì | - Telefono SOS - No | - Segnali acustici - No |
| - Illuminazione di emergenza - Sì | - Pulsante di allarme - No | - Coperte ignifughe - No |
| - Impianti di comunicazione - Sì | - Cassette di primo soccorso - No | |

SAN ROCCO

Cod. galleria: 250 - 9

Ente gestore: Autostrada Torino - Savona S.p.A. - La Verdemare
Comune inizio/fine: Cosseria - Cosseria
Tratta autostradale: A06 - Torino - Savona - Direzione Sud
Dimensioni: Lung. (m): 176 - Larg. (cm): 1050 - Alt. (cm): 480
Tipologia della galleria: Automobilistica unidirezionale
Tipo di pavimentazione: Asfalto
Rivestimento: Calcestruzzo
Struttura della galleria: A volta
Illuminazione: Si
Depurazione: No
Marciapiedi: No
Strutture di emergenza: Si

Anno di costruzione: 1960
Alt. s.l.m.: 394



- Uscite di emergenza - No
- Piazzole di sosta - No
- Sistema di drenaggio - Si
- Illuminazione di emergenza - No
- Impianti di comunicazione - Si
- Estintori - No
- Ventilazione di emergenza - No
- Telefono SOS - No
- Pulsante di allarme - No
- Cassette di primo soccorso - No

- Impianto idrico antincendio - No
- Segnaletica di emergenza - No
- Segnali acustici - No
- Coperte ignifughe - No

Costarainera

Cod. galleria: 178 - 71

Ente gestore: Autostrada dei Fiori S.p.A.
Comune inizio/fine: Costarainera - Costarainera
Tratta autostradale: Autostrada A10 - Direzione Francia
Dimensioni: Lung. (m): 449 - Larg. (cm): 750 - Alt. (cm): 475
Tipologia della galleria: Automobilistica unidirezionale
Tipo di pavimentazione: Asfalto
Rivestimento: Calcestruzzo
Struttura della galleria: A volta
Illuminazione: Si
Depurazione: No
Marciapiedi: Si
Strutture di emergenza: Si

Anno di costruzione: 1971
Alt. s.l.m.: 132



- Uscite di emergenza - No
- Piazzole di sosta esterno - Si
- Sistema di drenaggio - Si
- Illuminazione di emergenza - No
- Impianti di comunicazione - Si
- Estintori - No
- Ventilazione di emergenza - No
- Telefono SOS - No
- Pulsante di allarme - No
- Cassette di primo soccorso - No

- Impianto idrico antincendio - No
- Segnaletica di emergenza - No
- Segnali acustici - No
- Coperte ignifughe - No

Costarainera

Cod. galleria: 178 - 72

Ente gestore: Autostrada dei Fiori S.p.A.
Comune inizio/fine: Costarainera - Costarainera
Tratta autostradale: Autostrada A10 - Direzione Italia
Dimensioni: Lung. (m): 323 - Larg. (cm): 750 - Alt. (cm): 475
Tipologia della galleria: Automobilistica unidirezionale
Tipo di pavimentazione: Asfalto
Rivestimento: Calcestruzzo
Struttura della galleria: A volta
Illuminazione: Si
Depurazione: No
Marciapiedi: Si
Strutture di emergenza: Si

Anno di costruzione: 1971
Alt. s.l.m.: 144



- Uscite di emergenza - No
- Piazzole di sosta - No
- Sistema di drenaggio - Si
- Illuminazione di emergenza - No
- Impianti di comunicazione - Si
- Estintori - No
- Ventilazione di emergenza - No
- Telefono SOS - No
- Pulsante di allarme - No
- Cassette di primo soccorso - No

- Impianto idrico antincendio - No
- Segnaletica di emergenza - No
- Segnali acustici - No
- Coperte ignifughe - No

Scoffera

Cod. galleria: 96 - 13

Ente gestore: ANAS - Compartimendo della Viabilità per la Liguria
Comune inizio/fine: Davagna - Davagna
Strada/via: SS. n. 45 - di Val di Trebbia
Dimensioni: Lung. (m): 1377 - Larg. (cm): 770 - Alt. (cm): 640
Tipologia della galleria: Automobilistica bidirezionale
Tipo di pavimentazione: Asfalto
Rivestimento: Calcestruzzo
Struttura della galleria: A volta
Illuminazione: Sì
Depurazione: No
Marciapiedi: Sì
Strutture di emergenza: Sì

Anno di costruzione: 1970
Alt. s.l.m.: 647



- Uscite di emergenza - No
- Piazzole di sosta - No
- Sistema di drenaggio - No
- Illuminazione di emergenza - Sì
- Impianti di comunicazione - No
- Estintori - Sì
- Ventilazione di emergenza - No
- Telefono SOS - No
- Pulsante di allarme - No
- Cassette di primo soccorso - No

- Impianto idrico antincendio - No
- Segnaletica di emergenza - No
- Segnali acustici - No
- Coperte ignifughe - No

Lambrè

Cod. galleria: 96 - 52

Ente gestore: ANAS - Compartimendo della Viabilità per la Liguria
Comune inizio/fine: Deigo - Deigo
Strada/via: SS.n. 29 - del Colle di Cadibona
Dimensioni: Lung. (m): 861 - Larg. (cm): 800 - Alt. (cm): 660
Tipologia della galleria: Automobilistica bidirezionale
Tipo di pavimentazione: Asfalto
Rivestimento: Calcestruzzo
Struttura della galleria: A volta
Illuminazione: Sì
Depurazione: No
Marciapiedi: Sì
Strutture di emergenza: No

Anno di costruzione: 1980
Alt. s.l.m.: 310



- Uscite di emergenza - No
- Piazzole di sosta - No
- Sistema di drenaggio - No
- Illuminazione di emergenza - No
- Impianti di comunicazione - No
- Estintori - No
- Ventilazione di emergenza - No
- Telefono SOS - No
- Pulsante di allarme - No
- Cassette di primo soccorso - No

- Impianto idrico antincendio - No
- Segnaletica di emergenza - No
- Segnali acustici - No
- Coperte ignifughe - No

della Foce Nord

Cod. galleria: 245 - 16

Ente gestore: SALT - Società Autostrada Ligure Toscana
Comune inizio/fine: Deiva Marina - Deiva Marina
Tratta autostradale: Autostrada A12
Dimensioni: Lung. (m): 692 - Larg. (cm): 750 - Alt. (cm): 644
Tipologia della galleria: Automobilistica unidirezionale
Tipo di pavimentazione: Asfalto
Rivestimento: Calcestruzzo
Struttura della galleria: A volta
Illuminazione: Sì
Depurazione: No
Marciapiedi: Sì
Strutture di emergenza: Sì

Anno di costruzione: 1971
Alt. s.l.m.: 316



- Uscite di emergenza - No
- Piazzole di sosta - No
- Sistema di drenaggio - Sì
- Illuminazione di emergenza - No
- Impianti di comunicazione - No
- Estintori - No
- Ventilazione di emergenza - No
- Telefono SOS - No
- Pulsante di allarme - No
- Cassette di primo soccorso - No

- Impianto idrico antincendio - No
- Segnaletica di emergenza - No
- Segnali acustici - No
- Coperte ignifughe - No

della Foce Sud

Cod. galleria: 245 - 15

Ente gestore: SALT - Società Autostrada Ligure Toscana
Comune inizio/fine: Deiva Marina - Deiva Marina
Tratta autostradale: Autostrada A12
Dimensioni: Lung. (m): 704 - Larg. (cm): 750 - Alt. (cm): 644
Tipologia della galleria: Automobilistica unidirezionale
Tipo di pavimentazione: Asfalto
Rivestimento: Calcestruzzo
Struttura della galleria: A volta
Illuminazione: Sì
Depurazione: No
Marciapiedi: Sì
Strutture di emergenza: Sì

Anno di costruzione: 1971
Alt. s.l.m.: 316



- Uscite di emergenza - No
- Piazzole di sosta - No
- Sistema di drenaggio - Sì
- Illuminazione di emergenza - No
- Impianti di comunicazione - No
- Estintori - No
- Ventilazione di emergenza - No
- Telefono SOS - No
- Pulsante di allarme - No
- Cassette di primo soccorso - No

- Impianto idrico antincendio - No
- Segnaletica di emergenza - No
- Segnali acustici - No
- Coperte ignifughe - No

Schienna di Sciona Nord

Cod. galleria: 245 - 18

Ente gestore: SALT - Società Autostrada Ligure Toscana
Comune inizio/fine: Deiva Marina - Deiva Marina
Tratta autostradale: Autostrada A12
Dimensioni: Lung. (m): 527 - Larg. (cm): 750 - Alt. (cm): 644
Tipologia della galleria: Automobilistica unidirezionale
Tipo di pavimentazione: Asfalto
Rivestimento: Calcestruzzo
Struttura della galleria: A volta
Illuminazione: Sì
Depurazione: No
Marciapiedi: Sì
Strutture di emergenza: Sì

Anno di costruzione: 1971
Alt. s.l.m.: 325



- Uscite di emergenza - No
- Piazzole di sosta - No
- Sistema di drenaggio - Sì
- Illuminazione di emergenza - No
- Impianti di comunicazione - No
- Estintori - No
- Ventilazione di emergenza - No
- Telefono SOS - No
- Pulsante di allarme - No
- Cassette di primo soccorso - No

- Impianto idrico antincendio - No
- Segnaletica di emergenza - No
- Segnali acustici - No
- Coperte ignifughe - No

Schienna di Sciona Sud

Cod. galleria: 245 - 17

Ente gestore: SALT - Società Autostrada Ligure Toscana
Comune inizio/fine: Deiva Marina - Deiva Marina
Tratta autostradale: Autostrada A12
Dimensioni: Lung. (m): 529 - Larg. (cm): 750 - Alt. (cm): 644
Tipologia della galleria: Automobilistica unidirezionale
Tipo di pavimentazione: Asfalto
Rivestimento: Calcestruzzo
Struttura della galleria: A volta
Illuminazione: Sì
Depurazione: No
Marciapiedi: Sì
Strutture di emergenza: Sì

Anno di costruzione: 1971
Alt. s.l.m.: 325



- Uscite di emergenza - No
- Piazzole di sosta - No
- Sistema di drenaggio - Sì
- Illuminazione di emergenza - No
- Impianti di comunicazione - No
- Estintori - No
- Ventilazione di emergenza - No
- Telefono SOS - No
- Pulsante di allarme - No
- Cassette di primo soccorso - No

- Impianto idrico antincendio - No
- Segnaletica di emergenza - No
- Segnali acustici - No
- Coperte ignifughe - No

Pian della Madonna Sud

Cod. galleria: 245 - 19

Ente gestore: SALT - Società Autostrada Ligure Toscana
Comune inizio/fine: Deiva Marina - Framura
Tratta autostradale: Autostrada A12
Dimensioni: Lung. (m): 1767 - Larg. (cm): 750 - Alt. (cm): 644
Tipologia della galleria: Automobilistica unidirezionale
Tipo di pavimentazione: Asfalto
Rivestimento: Calcestruzzo
Struttura della galleria: A volta
Illuminazione: Sì
Depurazione: Sì
Marciapiedi: Sì
Strutture di emergenza: Sì

Anno di costruzione: 1971
Alt. s.l.m.: 337



- Uscite di emergenza - No
- Piazzole di sosta - No
- Sistema di drenaggio - Sì
- Illuminazione di emergenza - No
- Impianti di comunicazione - No
- Estintori - Sì
- Ventilazione di emergenza - No
- Telefono SOS - No
- Pulsante di allarme - No
- Cassette di primo soccorso - No

- Impianto idrico antincendio - No
- Segnaletica di emergenza - No
- Segnali acustici - No
- Coperte ignifughe - No

Pian del Lupo Nord

Cod. galleria: 245 - 14

Ente gestore: SALT - Società Autostrada Ligure Toscana
Comune inizio/fine: Deiva Marina - Moneglia
Tratta autostradale: Autostrada A12
Dimensioni: Lung. (m): 1452 - Larg. (cm): 750 - Alt. (cm): 644
Tipologia della galleria: Automobilistica unidirezionale
Tipo di pavimentazione: Asfalto
Rivestimento: Calcestruzzo
Struttura della galleria: A volta
Illuminazione: Sì
Depurazione: Sì
Marciapiedi: Sì
Strutture di emergenza: Sì

Anno di costruzione: 1971
Alt. s.l.m.: 283



- Uscite di emergenza - No
- Piazzole di sosta - No
- Sistema di drenaggio - Sì
- Illuminazione di emergenza - No
- Impianti di comunicazione - No
- Estintori - Sì
- Ventilazione di emergenza - No
- Telefono SOS - No
- Pulsante di allarme - No
- Cassette di primo soccorso - No

- Impianto idrico antincendio - No
- Segnaletica di emergenza - No
- Segnali acustici - No
- Coperte ignifughe - No

Diano Castello

Cod. galleria: 178 - 44

Ente gestore: Autostrada dei Fiori S.p.A.
Comune inizio/fine: Diano Castello - Diano Castello
Tratta autostradale: Autostrada A10 - Direzione Italia
Dimensioni: Lung. (m): 391 - Larg. (cm): 750 - Alt. (cm): 475
Tipologia della galleria: Automobilistica unidirezionale
Tipo di pavimentazione: Asfalto
Rivestimento: Calcestruzzo
Struttura della galleria: A volta
Illuminazione: Sì
Depurazione: No
Marciapiedi: Sì
Strutture di emergenza: Sì

Anno di costruzione: 1971
Alt. s.l.m.: 23



- Uscite di emergenza - No
- Piazzole di sosta - No
- Sistema di drenaggio - Sì
- Illuminazione di emergenza - No
- Impianti di comunicazione - Sì
- Estintori - No
- Ventilazione di emergenza - No
- Telefono SOS - No
- Pulsante di allarme - No
- Cassette di primo soccorso - No

- Impianto idrico antincendio - No
- Segnaletica di emergenza - No
- Segnali acustici - No
- Coperte ignifughe - No

Diano Castello

Cod. galleria: 178 - 43

Ente gestore: Autostrada dei Fiori S.p.A.
Comune inizio/fine: Diano Castello - Diano Castello
Tratta autostradale: Autostrada A10 - Direzione Francia
Dimensioni: Lung. (m): 388 - Larg. (cm): 750 - Alt. (cm): 475
Tipologia della galleria: Automobilistica unidirezionale
Tipo di pavimentazione: Asfalto
Rivestimento: Calcestruzzo
Struttura della galleria: A volta
Illuminazione: Sì
Depurazione: No
Marciapiedi: Sì
Strutture di emergenza: Sì

Anno di costruzione: 1971
Alt. s.l.m.: 26



- Uscite di emergenza - No
- Piazzole di sosta esterno - Sì
- Sistema di drenaggio - Sì
- Illuminazione di emergenza - No
- Impianti di comunicazione - Sì
- Estintori - No
- Ventilazione di emergenza - No
- Telefono SOS - No
- Pulsante di allarme - No
- Cassette di primo soccorso - No

- Impianto idrico antincendio - No
- Segnaletica di emergenza - No
- Segnali acustici - No
- Coperte ignifughe - No

S. Lucia

Cod. galleria: 178 - 42

Ente gestore: Autostrada dei Fiori S.p.A.
Comune inizio/fine: Diano Castello - Diano Castello
Tratta autostradale: Autostrada A10 - Direzione Italia
Dimensioni: Lung. (m): 415 - Larg. (cm): 750 - Alt. (cm): 475
Tipologia della galleria: Automobilistica unidirezionale
Tipo di pavimentazione: Asfalto
Rivestimento: Calcestruzzo
Struttura della galleria: A volta
Illuminazione: Sì
Depurazione: No
Marciapiedi: Sì
Strutture di emergenza: Sì

Anno di costruzione: 1971
Alt. s.l.m.: 43



- Uscite di emergenza - No
- Piazzole di sosta - No
- Sistema di drenaggio - Sì
- Illuminazione di emergenza - No
- Impianti di comunicazione - Sì
- Estintori - No
- Ventilazione di emergenza - No
- Telefono SOS - No
- Pulsante di allarme - No
- Cassette di primo soccorso - No

- Impianto idrico antincendio - No
- Segnaletica di emergenza - No
- Segnali acustici - No
- Coperte ignifughe - No

S. Lucia

Cod. galleria: 178 - 41

Ente gestore: Autostrada dei Fiori S.p.A.
Comune inizio/fine: Diano Castello - Diano Castello
Tratta autostradale: Autostrada A10 - Direzione Francia
Dimensioni: Lung. (m): 410 - Larg. (cm): 750 - Alt. (cm): 475
Tipologia della galleria: Automobilistica unidirezionale
Tipo di pavimentazione: Asfalto
Rivestimento: Calcestruzzo
Struttura della galleria: A volta
Illuminazione: Sì
Depurazione: No
Marciapiedi: Sì
Strutture di emergenza: Sì

Anno di costruzione: 1971
Alt. s.l.m.: 53



- Uscite di emergenza - No
- Piazzole di sosta - No
- Sistema di drenaggio - Sì
- Illuminazione di emergenza - No
- Impianti di comunicazione - Sì
- Estintori - No
- Ventilazione di emergenza - No
- Telefono SOS - No
- Pulsante di allarme - No
- Cassette di primo soccorso - No

- Impianto idrico antincendio - No
- Segnaletica di emergenza - No
- Segnali acustici - No
- Coperte ignifughe - No

Diano Calderina

Cod. galleria: 178 - 45

Ente gestore: Autostrada dei Fiori S.p.A.
Comune inizio/fine: Diano Marina - Diano Marina
Tratta autostradale: Autostrada A10 - Direzione Francia
Dimensioni: Lung. (m): 251 - Larg. (cm): 750 - Alt. (cm): 475
Tipologia della galleria: Automobilistica unidirezionale
Tipo di pavimentazione: Asfalto
Rivestimento: Calcestruzzo
Struttura della galleria: A volta
Illuminazione: Si
Depurazione: No
Marciapiedi: Si
Strutture di emergenza: Si

Anno di costruzione: 1971
Alt. s.l.m.: 44



- Uscite di emergenza - No
- Piazzole di sosta esterno - Si
- Sistema di drenaggio - Si
- Illuminazione di emergenza - No
- Impianti di comunicazione - Si
- Estintori - No
- Ventilazione di emergenza - No
- Telefono SOS - No
- Pulsante di allarme - No
- Cassette di primo soccorso - No

- Impianto idrico antincendio - No
- Segnaletica di emergenza - No
- Segnali acustici - No
- Coperte ignifughe - No

Diano Calderina

Cod. galleria: 178 - 46

Ente gestore: Autostrada dei Fiori S.p.A.
Comune inizio/fine: Diano Marina - Diano Marina
Tratta autostradale: Autostrada A10 - Direzione Italia
Dimensioni: Lung. (m): 251 - Larg. (cm): 750 - Alt. (cm): 475
Tipologia della galleria: Automobilistica unidirezionale
Tipo di pavimentazione: Asfalto
Rivestimento: Calcestruzzo
Struttura della galleria: A volta
Illuminazione: Si
Depurazione: No
Marciapiedi: Si
Strutture di emergenza: Si

Anno di costruzione: 1971
Alt. s.l.m.: 51



- Uscite di emergenza - No
- Piazzole di sosta - No
- Sistema di drenaggio - Si
- Illuminazione di emergenza - No
- Impianti di comunicazione - Si
- Estintori - No
- Ventilazione di emergenza - No
- Telefono SOS - No
- Pulsante di allarme - No
- Cassette di primo soccorso - No

- Impianto idrico antincendio - No
- Segnaletica di emergenza - No
- Segnali acustici - No
- Coperte ignifughe - No

Gorleri

Cod. galleria: 178 - 47

Ente gestore: Autostrada dei Fiori S.p.A.
Comune inizio/fine: Diano Marina - Imperia
Tratta autostradale: Autostrada A10 - Direzione Francia
Dimensioni: Lung. (m): 1012 - Larg. (cm): 750 - Alt. (cm): 475
Tipologia della galleria: Automobilistica unidirezionale
Tipo di pavimentazione: Asfalto
Rivestimento: Calcestruzzo
Struttura della galleria: A volta
Illuminazione: Si
Depurazione: Si
Marciapiedi: Si
Strutture di emergenza: Si

Anno di costruzione: 1971
Alt. s.l.m.: 87



- Uscite di emergenza - No
- Piazzole di sosta esterno - Si
- Sistema di drenaggio - Si
- Illuminazione di emergenza - Si
- Impianti di comunicazione - Si
- Estintori - Si
- Ventilazione di emergenza - No
- Telefono SOS - Si
- Pulsante di allarme - Si
- Cassette di primo soccorso - No

- Impianto idrico antincendio - No
- Segnaletica di emergenza - Si
- Segnali acustici - No
- Coperte ignifughe - No

Bracciale

Cod. galleria: 178 - 14

Ente gestore: Autostrada dei Fiori S.p.A.
Comune inizio/fine: Finale Ligure - Finale Ligure
Tratta autostradale: Autostrada A10 - Direzione Italia
Dimensioni: Lung. (m): 907 - Larg. (cm): 750 - Alt. (cm): 475
Tipologia della galleria: Automobilistica unidirezionale
Tipo di pavimentazione: Asfalto
Rivestimento: Calcestruzzo
Struttura della galleria: A volta
Illuminazione: Sì
Depurazione: No
Marciapiedi: Sì
Strutture di emergenza: Sì

Anno di costruzione: 1969
Alt. s.l.m.: 75



- Uscite di emergenza - No
- Piazzole di sosta esterno - Sì
- Sistema di drenaggio - Sì
- Illuminazione di emergenza - No
- Impianti di comunicazione - Sì
- Estintori - Sì
- Ventilazione di emergenza - No
- Telefono SOS - Sì
- Pulsante di allarme - Sì
- Cassette di primo soccorso - No
- Impianto idrico antincendio - No
- Segnaletica di emergenza - No
- Segnali acustici - No
- Coperte ignifughe - No

Bracciale

Cod. galleria: 178 - 13

Ente gestore: Autostrada dei Fiori S.p.A.
Comune inizio/fine: Finale Ligure - Finale Ligure
Tratta autostradale: Autostrada A10 - Direzione Francia
Dimensioni: Lung. (m): 939 - Larg. (cm): 750 - Alt. (cm): 475
Tipologia della galleria: Automobilistica unidirezionale
Tipo di pavimentazione: Asfalto
Rivestimento: Calcestruzzo
Struttura della galleria: A volta
Illuminazione: Sì
Depurazione: No
Marciapiedi: Sì
Strutture di emergenza: Sì

Anno di costruzione: 1969
Alt. s.l.m.: 74



- Uscite di emergenza - No
- Piazzole di sosta esterno - Sì
- Sistema di drenaggio - Sì
- Illuminazione di emergenza - No
- Impianti di comunicazione - Sì
- Estintori - Sì
- Ventilazione di emergenza - No
- Telefono SOS - Sì
- Pulsante di allarme - Sì
- Cassette di primo soccorso - No
- Impianto idrico antincendio - No
- Segnaletica di emergenza - No
- Segnali acustici - No
- Coperte ignifughe - No

Capo San Donato

Cod. galleria: 96 - 44

Ente gestore: ANAS - Compartimento della Viabilità per la Liguria
Comune inizio/fine: Finale Ligure - Finale Ligure
Strada/via: SS. n. 1 - Via Aurelia
Dimensioni: Lung. (m): 99 - Larg. (cm): 780 - Alt. (cm): 720
Tipologia della galleria: Automobilistica bidirezionale
Tipo di pavimentazione: Asfalto
Rivestimento: Calcestruzzo
Struttura della galleria: A volta
Illuminazione: Sì
Depurazione: No
Marciapiedi: No
Strutture di emergenza: No

Anno di costruzione: 1900
Alt. s.l.m.: 22



- Uscite di emergenza - No
- Piazzole di sosta - No
- Sistema di drenaggio - No
- Illuminazione di emergenza - No
- Impianti di comunicazione - No
- Estintori - No
- Ventilazione di emergenza - No
- Telefono SOS - No
- Pulsante di allarme - No
- Cassette di primo soccorso - No
- Impianto idrico antincendio - No
- Segnaletica di emergenza - No
- Segnali acustici - No
- Coperte ignifughe - No

Capra Zoppa

Cod. galleria: 96 - 46

Ente gestore: ANAS - Compartimendo della Viabilità per la Liguria
Comune inizio/fine: Finale Ligure - Finale Ligure
Strada/via: SS. n. 1 - Via Aurelia
Dimensioni: Lung. (m): 145 - Larg. (cm): 800 - Alt. (cm): 650
Tipologia della galleria: Automobilistica bidirezionale
Tipo di pavimentazione: Asfalto
Rivestimento: Calcestruzzo
Struttura della galleria: A volta
Illuminazione: Sì
Depurazione: No
Marciapiedi: Sì
Strutture di emergenza: No

Anno di costruzione: 1980
Alt. s.l.m.: 31



- Uscite di emergenza - No
- Piazzole di sosta - No
- Sistema di drenaggio - No
- Illuminazione di emergenza - No
- Impianti di comunicazione - No

- Estintori - No
- Ventilazione di emergenza - No
- Telefono SOS - No
- Pulsante di allarme - No
- Cassette di primo soccorso - No

- Impianto idrico antincendio - No
- Segnaletica di emergenza - No
- Segnali acustici - No
- Coperte ignifughe - No

Castelletto

Cod. galleria: 96 - 45

Ente gestore: ANAS - Compartimendo della Viabilità per la Liguria
Comune inizio/fine: Finale Ligure - Finale Ligure
Strada/via: SS. n. 1 - Via Aurelia
Dimensioni: Lung. (m): 60 - Larg. (cm): 800 - Alt. (cm): 650
Tipologia della galleria: Automobilistica bidirezionale
Tipo di pavimentazione: Asfalto
Rivestimento: Calcestruzzo
Struttura della galleria: A volta
Illuminazione: Sì
Depurazione: No
Marciapiedi: Sì
Strutture di emergenza: No

Anno di costruzione: 1980
Alt. s.l.m.: 36



- Uscite di emergenza - No
- Piazzole di sosta - No
- Sistema di drenaggio - No
- Illuminazione di emergenza - No
- Impianti di comunicazione - No

- Estintori - No
- Ventilazione di emergenza - No
- Telefono SOS - No
- Pulsante di allarme - No
- Cassette di primo soccorso - No

- Impianto idrico antincendio - No
- Segnaletica di emergenza - No
- Segnali acustici - No
- Coperte ignifughe - No

Malpasso

Cod. galleria: 96 - 41

Ente gestore: ANAS - Compartimendo della Viabilità per la Liguria
Comune inizio/fine: Finale Ligure - Finale Ligure
Strada/via: SS. n. 1 - Via Aurelia
Dimensioni: Lung. (m): 81 - Larg. (cm): 750 - Alt. (cm): 650
Tipologia della galleria: Automobilistica bidirezionale
Tipo di pavimentazione: Asfalto
Rivestimento: Calcestruzzo
Struttura della galleria: A volta
Illuminazione: Sì
Depurazione: No
Marciapiedi: Sì
Strutture di emergenza: No

Anno di costruzione: 1900
Alt. s.l.m.: 50



- Uscite di emergenza - No
- Piazzole di sosta - No
- Sistema di drenaggio - No
- Illuminazione di emergenza - No
- Impianti di comunicazione - No

- Estintori - No
- Ventilazione di emergenza - No
- Telefono SOS - No
- Pulsante di allarme - No
- Cassette di primo soccorso - No

- Impianto idrico antincendio - No
- Segnaletica di emergenza - No
- Segnali acustici - No
- Coperte ignifughe - No

Malpasso 2

Cod. galleria: 96 - 42

Ente gestore: ANAS - Compartimendo della Viabilità per la Liguria
Comune inizio/fine: Finale Ligure - Finale Ligure
Strada/via: SS. n. 1 - Via Aurelia
Dimensioni: Lung. (m): 123 - Larg. (cm): 750 - Alt. (cm): 540
Tipologia della galleria: Automobilistica bidirezionale
Tipo di pavimentazione: Asfalto
Rivestimento: Calcestruzzo
Struttura della galleria: Rettangolare / Quadrata
Illuminazione: Sì
Depurazione: No
Marciapiedi: Sì
Strutture di emergenza: No

Anno di costruzione: 1900
Alt. s.l.m.: 43



- Uscite di emergenza - No
- Piazzole di sosta - No
- Sistema di drenaggio - No
- Illuminazione di emergenza - No
- Impianti di comunicazione - No
- Estintori - No
- Ventilazione di emergenza - No
- Telefono SOS - No
- Pulsante di allarme - No
- Cassette di primo soccorso - No
- Impianto idrico antincendio - No
- Segnaletica di emergenza - No
- Segnali acustici - No
- Coperte ignifughe - No

Varigotti

Cod. galleria: 96 - 43

Ente gestore: ANAS - Compartimendo della Viabilità per la Liguria
Comune inizio/fine: Finale Ligure - Finale Ligure
Strada/via: SS. n. 1 - Via Aurelia
Dimensioni: Lung. (m): 116 - Larg. (cm): 780 - Alt. (cm): 720
Tipologia della galleria: Automobilistica bidirezionale
Tipo di pavimentazione: Asfalto
Rivestimento: Calcestruzzo
Struttura della galleria: A volta
Illuminazione: Sì
Depurazione: No
Marciapiedi: No
Strutture di emergenza: No

Anno di costruzione: 1900
Alt. s.l.m.: 22



- Uscite di emergenza - No
- Piazzole di sosta - No
- Sistema di drenaggio - No
- Illuminazione di emergenza - No
- Impianti di comunicazione - No
- Estintori - No
- Ventilazione di emergenza - No
- Telefono SOS - No
- Pulsante di allarme - No
- Cassette di primo soccorso - No
- Impianto idrico antincendio - No
- Segnaletica di emergenza - No
- Segnali acustici - No
- Coperte ignifughe - No

Rocca Carpanea

Cod. galleria: 178 - 12

Ente gestore: Autostrada dei Fiori S.p.A.
Comune inizio/fine: Finale Ligure - Orco Feglino
Tratta autostradale: Autostrada A10 - Direzione Italia
Dimensioni: Lung. (m): 1844 - Larg. (cm): 750 - Alt. (cm): 475
Tipologia della galleria: Automobilistica unidirezionale
Tipo di pavimentazione: Asfalto
Rivestimento: Calcestruzzo
Struttura della galleria: A volta
Illuminazione: Sì
Depurazione: Sì
Marciapiedi: Sì
Strutture di emergenza: Sì

Anno di costruzione: 1969
Alt. s.l.m.: 127



- Uscite di emergenza - No
- Piazzole di sosta esterno - Sì
- Sistema di drenaggio - Sì
- Illuminazione di emergenza - No
- Impianti di comunicazione - Sì
- Estintori - Sì
- Ventilazione di emergenza - No
- Telefono SOS - Sì
- Pulsante di allarme - Sì
- Cassette di primo soccorso - No
- Impianto idrico antincendio - No
- Segnaletica di emergenza - No
- Segnali acustici - No
- Coperte ignifughe - No

Chiappetti Nord

Cod. galleria: 245 - 22

Ente gestore: SALT - Società Autostrada Ligure Toscana
Comune inizio/fine: Framura - Carrodano
Tratta autostradale: Autostrada A12
Dimensioni: Lung. (m): 342 - Larg. (cm): 750 - Alt. (cm): 644
Tipologia della galleria: Automobilistica unidirezionale
Tipo di pavimentazione: Asfalto
Rivestimento: Calcestruzzo
Struttura della galleria: A volta
Illuminazione: Sì
Depurazione: No
Marciapiedi: Sì
Strutture di emergenza: Sì

Anno di costruzione: 1971
Alt. s.l.m.: 346



- Uscite di emergenza - No
- Piazzole di sosta - No
- Sistema di drenaggio - Sì
- Illuminazione di emergenza - No
- Impianti di comunicazione - No
- Estintori - No
- Ventilazione di emergenza - No
- Telefono SOS - No
- Pulsante di allarme - No
- Cassette di primo soccorso - No

- Impianto idrico antincendio - No
- Segnaletica di emergenza - No
- Segnali acustici - No
- Coperte ignifughe - No

Pian della Madonna Nord

Cod. galleria: 245 - 20

Ente gestore: SALT - Società Autostrada Ligure Toscana
Comune inizio/fine: Framura - Deiva Marina
Tratta autostradale: Autostrada A12
Dimensioni: Lung. (m): 1713 - Larg. (cm): 750 - Alt. (cm): 644
Tipologia della galleria: Automobilistica unidirezionale
Tipo di pavimentazione: Asfalto
Rivestimento: Calcestruzzo
Struttura della galleria: A volta
Illuminazione: Sì
Depurazione: Sì
Marciapiedi: Sì
Strutture di emergenza: Sì

Anno di costruzione: 1971
Alt. s.l.m.: 337



- Uscite di emergenza - No
- Piazzole di sosta - No
- Sistema di drenaggio - Sì
- Illuminazione di emergenza - No
- Impianti di comunicazione - No
- Estintori - Sì
- Ventilazione di emergenza - No
- Telefono SOS - No
- Pulsante di allarme - No
- Cassette di primo soccorso - No

- Impianto idrico antincendio - No
- Segnaletica di emergenza - No
- Segnali acustici - No
- Coperte ignifughe - No

Cappellazzo Nord

Cod. galleria: 245 - 24

Ente gestore: SALT - Società Autostrada Ligure Toscana
Comune inizio/fine: Framura - Framura
Tratta autostradale: Autostrada A12
Dimensioni: Lung. (m): 437 - Larg. (cm): 750 - Alt. (cm): 644
Tipologia della galleria: Automobilistica unidirezionale
Tipo di pavimentazione: Asfalto
Rivestimento: Calcestruzzo
Struttura della galleria: A volta
Illuminazione: Sì
Depurazione: No
Marciapiedi: Sì
Strutture di emergenza: Sì

Anno di costruzione: 1971
Alt. s.l.m.: 319



- Uscite di emergenza - No
- Piazzole di sosta - No
- Sistema di drenaggio - Sì
- Illuminazione di emergenza - No
- Impianti di comunicazione - No
- Estintori - No
- Ventilazione di emergenza - No
- Telefono SOS - No
- Pulsante di allarme - No
- Cassette di primo soccorso - No

- Impianto idrico antincendio - No
- Segnaletica di emergenza - No
- Segnali acustici - No
- Coperte ignifughe - No

Cappellazzo Sud

Cod. galleria: 245 - 23

Ente gestore: SALT - Società Autostrada Ligure Toscana
Comune inizio/fine: Framura - Framura
Tratta autostradale: Autostrada A12
Dimensioni: Lung. (m): 444 - Larg. (cm): 750 - Alt. (cm): 644
Tipologia della galleria: Automobilistica unidirezionale
Tipo di pavimentazione: Asfalto
Rivestimento: Calcestruzzo
Struttura della galleria: A volta
Illuminazione: Sì
Depurazione: No
Marciapiedi: Sì
Strutture di emergenza: Sì

Anno di costruzione: 1971
Alt. s.l.m.: 319



- Uscite di emergenza - No
- Piazzole di sosta - No
- Sistema di drenaggio - Sì
- Illuminazione di emergenza - No
- Impianti di comunicazione - No
- Estintori - No
- Ventilazione di emergenza - No
- Telefono SOS - No
- Pulsante di allarme - No
- Cassette di primo soccorso - No

- Impianto idrico antincendio - No
- Segnaletica di emergenza - No
- Segnali acustici - No
- Coperte ignifughe - No

Stazione FF.SS.

Cod. galleria: 213 - 3

Ente gestore: Comune di Framura
Comune inizio/fine: Framura - Framura
Strada/via: Località Mulinetti
Dimensioni: Lung. (m): 100 - Larg. (cm): - Alt. (cm):
Tipologia della galleria: Automobilistica bidirezionale
Tipo di pavimentazione: Asfalto
Rivestimento: Calcestruzzo
Struttura della galleria: A volta
Illuminazione: Sì
Depurazione: No
Marciapiedi: Sì
Strutture di emergenza: Sì

Anno di costruzione: 1965
Alt. s.l.m.: 12



- Uscite di emergenza - Sì
- Piazzole di sosta esterno - Sì
- Sistema di drenaggio - No
- Illuminazione di emergenza - No
- Impianti di comunicazione - No
- Estintori - No
- Ventilazione di emergenza - No
- Telefono SOS - No
- Pulsante di allarme - No
- Cassette di primo soccorso - No

- Impianto idrico antincendio - No
- Segnaletica di emergenza - No
- Segnali acustici - No
- Coperte ignifughe - No

APPARIZIONE

Cod. galleria: 249 - 131

Ente gestore: Autostrade per l'Italia S.p.A.
Comune inizio/fine: Genova - Genova
Tratta autostradale: A12 - Genova-Roma (Direzione Genova-Roma)
Dimensioni: Lung. (m): 1066 - Larg. (cm): 750 - Alt. (cm): 455
Tipologia della galleria: Automobilistica unidirezionale
Tipo di pavimentazione: Asfalto
Rivestimento: Calcestruzzo
Struttura della galleria: A volta
Illuminazione: Sì
Depurazione: No
Marciapiedi: No
Strutture di emergenza: Sì

Anno di costruzione: 1967
Alt. s.l.m.: -



- Uscite di emergenza - Sì
- Piazzole di sosta esterno - Sì
- Sistema di drenaggio - Sì
- Illuminazione di emergenza - Sì
- Impianti di comunicazione - Sì
- Estintori - Sì
- Ventilazione di emergenza - Sì
- Telefono SOS - Sì
- Pulsante di allarme - Sì
- Cassette di primo soccorso - Sì

- Impianto idrico antincendio - No
- Segnaletica di emergenza - Sì
- Segnali acustici - No
- Coperte ignifughe - Sì

ARTIFICIALE

Cod. galleria: 249 - 93

Ente gestore: Autostrade per l'Italia S.p.A.
Comune inizio/fine: Genova - Genova
Tratta autostradale: A10 - Genova-Ventimiglia (Direzione Ventimiglia-Genova)
Dimensioni: Lung. (m): 24 - Larg. (cm): 1100 - Alt. (cm): 465
Tipologia della galleria: Automobilistica unidirezionale
Tipo di pavimentazione: Asfalto
Rivestimento: Calcestruzzo
Struttura della galleria: Rettangolare / Quadrata
Illuminazione: Sì
Depurazione: No
Marciapiedi: No
Strutture di emergenza: Sì

Anno di costruzione: 1960
Alt. s.l.m.: -



- Uscite di emergenza - No
- Piazzole di sosta - No
- Sistema di drenaggio - Sì
- Illuminazione di emergenza - No
- Impianti di comunicazione - No
- Estintori - No
- Ventilazione di emergenza - No
- Telefono SOS - No
- Pulsante di allarme - No
- Cassette di primo soccorso - No
- Impianto idrico antincendio - No
- Segnaletica di emergenza - No
- Segnali acustici - No
- Coperte ignifughe - No

ASINO MORTO

Cod. galleria: 249 - 215

Ente gestore: Autostrade per l'Italia S.p.A.
Comune inizio/fine: Genova - Genova
Tratta autostradale: A26 - Genova Voltri-Gravellona Toce (Direzione Gravellona-Genova)
Dimensioni: Lung. (m): 143 - Larg. (cm): 1100 - Alt. (cm): 475
Tipologia della galleria: Automobilistica unidirezionale
Tipo di pavimentazione: Asfalto
Rivestimento: Calcestruzzo
Struttura della galleria: A volta
Illuminazione: Sì
Depurazione: No
Marciapiedi: Sì
Strutture di emergenza: Sì

Anno di costruzione: 1977
Alt. s.l.m.: -



- Uscite di emergenza - No
- Piazzole di sosta esterno - Sì
- Sistema di drenaggio - Sì
- Illuminazione di emergenza - No
- Impianti di comunicazione - No
- Estintori - No
- Ventilazione di emergenza - No
- Telefono SOS - No
- Pulsante di allarme - No
- Cassette di primo soccorso - No
- Impianto idrico antincendio - No
- Segnaletica di emergenza - No
- Segnali acustici - No
- Coperte ignifughe - No

BELVEDERE

Cod. galleria: 249 - 10

Ente gestore: Autostrade per l'Italia S.p.A.
Comune inizio/fine: Genova - Genova
Tratta autostradale: A07 - Milano-Genova (Direzione Milano-Genova)
Dimensioni: Lung. (m): 317 - Larg. (cm): 750 - Alt. (cm): 465
Tipologia della galleria: Automobilistica unidirezionale
Tipo di pavimentazione: Asfalto
Rivestimento: Mattoni
Struttura della galleria: A volta
Illuminazione: Sì
Depurazione: No
Marciapiedi: No
Strutture di emergenza: Sì

Anno di costruzione: 1935
Alt. s.l.m.: -



- Uscite di emergenza - No
- Piazzole di sosta - No
- Sistema di drenaggio - Sì
- Illuminazione di emergenza - No
- Impianti di comunicazione - No
- Estintori - No
- Ventilazione di emergenza - No
- Telefono SOS - No
- Pulsante di allarme - No
- Cassette di primo soccorso - No
- Impianto idrico antincendio - No
- Segnaletica di emergenza - No
- Segnali acustici - No
- Coperte ignifughe - No

BOLZANETO

Cod. galleria: 249 - 6

Ente gestore: Autostrade per l'Italia S.p.A.
Comune inizio/fine: Genova - Genova
Tratta autostradale: A07 - Milano-Genova (Direzione Milano-Genova)
Dimensioni: Lung. (m): 102 - Larg. (cm): 750 - Alt. (cm): 455
Tipologia della galleria: Automobilistica unidirezionale
Tipo di pavimentazione: Asfalto
Rivestimento: Mattoni
Struttura della galleria: A volta
Illuminazione: Sì
Depurazione: No
Marciapiedi: No
Strutture di emergenza: Sì

Anno di costruzione: 1935
Alt. s.l.m.: -



- Uscite di emergenza - No
- Piazzole di sosta - No
- Sistema di drenaggio - Sì
- Illuminazione di emergenza - No
- Impianti di comunicazione - No
- Estintori - No
- Ventilazione di emergenza - No
- Telefono SOS - No
- Pulsante di allarme - No
- Cassette di primo soccorso - No

- Impianto idrico antincendio - No
- Segnaletica di emergenza - No
- Segnali acustici - No
- Coperte ignifughe - No

BOLZANETO I SV.

Cod. galleria: 249 - 29

Ente gestore: Autostrade per l'Italia S.p.A.
Comune inizio/fine: Genova - Genova
Tratta autostradale: A07 - Milano-Genova (Direzione Genova-Milano)
Dimensioni: Lung. (m): 718 - Larg. (cm): 400 - Alt. (cm): 430
Tipologia della galleria: Automobilistica unidirezionale
Tipo di pavimentazione: Asfalto
Rivestimento: Calcestruzzo
Struttura della galleria: A volta
Illuminazione: Sì
Depurazione: No
Marciapiedi: No
Strutture di emergenza: Sì

Anno di costruzione: 1992
Alt. s.l.m.: -



- Uscite di emergenza - No
- Piazzole di sosta - No
- Sistema di drenaggio - Sì
- Illuminazione di emergenza - Sì
- Impianti di comunicazione - No
- Estintori - No
- Ventilazione di emergenza - No
- Telefono SOS - No
- Pulsante di allarme - No
- Cassette di primo soccorso - No

- Impianto idrico antincendio - No
- Segnaletica di emergenza - Sì
- Segnali acustici - No
- Coperte ignifughe - No

BOLZANETO II SV.

Cod. galleria: 249 - 28

Ente gestore: Autostrade per l'Italia S.p.A.
Comune inizio/fine: Genova - Genova
Tratta autostradale: A07 - Milano-Genova (Direzione Genova-Milano)
Dimensioni: Lung. (m): 85 - Larg. (cm): 400 - Alt. (cm): 430
Tipologia della galleria: Automobilistica unidirezionale
Tipo di pavimentazione: Asfalto
Rivestimento: Calcestruzzo
Struttura della galleria: Rettangolare / Quadrata
Illuminazione: No
Depurazione: No
Marciapiedi: No
Strutture di emergenza: Sì

Anno di costruzione: 2003
Alt. s.l.m.: -



- Uscite di emergenza - No
- Piazzole di sosta esterno - Sì
- Sistema di drenaggio - Sì
- Illuminazione di emergenza - No
- Impianti di comunicazione - No
- Estintori - No
- Ventilazione di emergenza - No
- Telefono SOS - No
- Pulsante di allarme - No
- Cassette di primo soccorso - No

- Impianto idrico antincendio - No
- Segnaletica di emergenza - No
- Segnali acustici - No
- Coperte ignifughe - No

BOLZANETO III SV.

Cod. galleria: 249 - 27

Ente gestore: Autostrade per l'Italia S.p.A.
 Comune inizio/fine: Genova - Genova
 Tratta autostradale: A07 - Milano-Genova (Direzione Genova-Milano)
 Dimensioni: Lung. (m): 40 - Larg. (cm): 400 - Alt. (cm): 430
 Tipologia della galleria: Automobilistica unidirezionale
 Tipo di pavimentazione: Asfalto
 Rivestimento: Calcestruzzo
 Struttura della galleria: Rettangolare / Quadrata
 Illuminazione: No
 Depurazione: No
 Marciapiedi: No
 Strutture di emergenza: Si

Anno di costruzione: 2003
 Alt. s.l.m.: -



- Uscite di emergenza - No
- Piazzole di sosta esterno - Si
- Sistema di drenaggio - Si
- Illuminazione di emergenza - No
- Impianti di comunicazione - No
- Estintori - No
- Ventilazione di emergenza - No
- Telefono SOS - No
- Pulsante di allarme - No
- Cassette di primo soccorso - No

- Impianto idrico antincendio - No
- Segnaletica di emergenza - No
- Segnali acustici - No
- Coperte ignifughe - No

BORGONOVO

Cod. galleria: 249 - 46

Ente gestore: Autostrade per l'Italia S.p.A.
 Comune inizio/fine: Genova - Genova
 Tratta autostradale: A10 - Genova-Ventimiglia (Direzione Genova-Ventimiglia)
 Dimensioni: Lung. (m): 718 - Larg. (cm): 1100 - Alt. (cm): 465
 Tipologia della galleria: Automobilistica unidirezionale
 Tipo di pavimentazione: Asfalto
 Rivestimento: Calcestruzzo
 Struttura della galleria: A volta
 Illuminazione: Si
 Depurazione: No
 Marciapiedi: Si
 Strutture di emergenza: Si

Anno di costruzione: 1975
 Alt. s.l.m.: -



- Uscite di emergenza - No
- Piazzole di sosta - No
- Sistema di drenaggio - Si
- Illuminazione di emergenza - Si
- Impianti di comunicazione - Si
- Estintori - No
- Ventilazione di emergenza - No
- Telefono SOS - No
- Pulsante di allarme - No
- Cassette di primo soccorso - No

- Impianto idrico antincendio - No
- Segnaletica di emergenza - Si
- Segnali acustici - No
- Coperte ignifughe - No

BRASILE

Cod. galleria: 249 - 20

Ente gestore: Autostrade per l'Italia S.p.A.
 Comune inizio/fine: Genova - Genova
 Tratta autostradale: A07 - Milano-Genova (Direzione Genova-Milano)
 Dimensioni: Lung. (m): 723 - Larg. (cm): 750 - Alt. (cm): 430
 Tipologia della galleria: Automobilistica unidirezionale
 Tipo di pavimentazione: Asfalto
 Rivestimento: Calcestruzzo
 Struttura della galleria: A volta
 Illuminazione: Si
 Depurazione: No
 Marciapiedi: No
 Strutture di emergenza: Si

Anno di costruzione: 2006
 Alt. s.l.m.: -



- Uscite di emergenza - No
- Piazzole di sosta - No
- Sistema di drenaggio - Si
- Illuminazione di emergenza - Si
- Impianti di comunicazione - Si
- Estintori - No
- Ventilazione di emergenza - No
- Telefono SOS - No
- Pulsante di allarme - No
- Cassette di primo soccorso - No

- Impianto idrico antincendio - No
- Segnaletica di emergenza - Si
- Segnali acustici - No
- Coperte ignifughe - No

CAMALDOLI

Cod. galleria: 249 - 130

Ente gestore: Autostrade per l'Italia S.p.A.
 Comune inizio/fine: Genova - Genova
 Tratta autostradale: A12 - Genova-Roma (Direzione Genova-Roma)
 Dimensioni: Lung. (m): 1324 - Larg. (cm): 750 - Alt. (cm): 455
 Tipologia della galleria: Automobilistica unidirezionale
 Tipo di pavimentazione: Asfalto
 Rivestimento: Calcestruzzo
 Struttura della galleria: A volta
 Illuminazione: Si
 Depurazione: No
 Marciapiedi: No
 Strutture di emergenza: Si

Anno di costruzione: 1967
 Alt. s.l.m.: -



- Uscite di emergenza - Si
- Piazzole di sosta esterno - Si
- Sistema di drenaggio - Si
- Illuminazione di emergenza - Si
- Impianti di comunicazione - Si
- Estintori - Si
- Ventilazione di emergenza - Si
- Telefono SOS - Si
- Pulsante di allarme - Si
- Cassette di primo soccorso - Si

- Impianto idrico antincendio - No
- Segnaletica di emergenza - Si
- Segnali acustici - No
- Coperte ignifughe - Si

CAMALDOLI

Cod. galleria: 249 - 162

Ente gestore: Autostrade per l'Italia S.p.A.
 Comune inizio/fine: Genova - Genova
 Tratta autostradale: A12 - Genova-Roma (Direzione Roma-Genova)
 Dimensioni: Lung. (m): 1321 - Larg. (cm): 750 - Alt. (cm): 455
 Tipologia della galleria: Automobilistica unidirezionale
 Tipo di pavimentazione: Asfalto
 Rivestimento: Calcestruzzo
 Struttura della galleria: A volta
 Illuminazione: Si
 Depurazione: No
 Marciapiedi: No
 Strutture di emergenza: Si

Anno di costruzione: 1967
 Alt. s.l.m.: -



- Uscite di emergenza - Si
- Piazzole di sosta esterno - Si
- Sistema di drenaggio - Si
- Illuminazione di emergenza - Si
- Impianti di comunicazione - Si
- Estintori - Si
- Ventilazione di emergenza - Si
- Telefono SOS - Si
- Pulsante di allarme - Si
- Cassette di primo soccorso - Si

- Impianto idrico antincendio - No
- Segnaletica di emergenza - Si
- Segnali acustici - No
- Coperte ignifughe - Si

CAMPURSONE I SVINCOLO

Cod. galleria: 249 - 190

Ente gestore: Autostrade per l'Italia S.p.A.
 Comune inizio/fine: Genova - Genova
 Tratta autostradale: A12 - Genova-Roma (Bidirezionale)
 Dimensioni: Lung. (m): 136 - Larg. (cm): 750 - Alt. (cm): 455
 Tipologia della galleria: Automobilistica unidirezionale
 Tipo di pavimentazione: Asfalto
 Rivestimento: Calcestruzzo
 Struttura della galleria: A volta
 Illuminazione: Si
 Depurazione: No
 Marciapiedi: No
 Strutture di emergenza: Si

Anno di costruzione: 1970
 Alt. s.l.m.: -



- Uscite di emergenza - No
- Piazzole di sosta esterno - Si
- Sistema di drenaggio - Si
- Illuminazione di emergenza - No
- Impianti di comunicazione - No
- Estintori - No
- Ventilazione di emergenza - No
- Telefono SOS - No
- Pulsante di allarme - No
- Cassette di primo soccorso - No

- Impianto idrico antincendio - No
- Segnaletica di emergenza - No
- Segnali acustici - No
- Coperte ignifughe - No

CAMPURSONE II SVINCOLO

Cod. galleria: 249 - 189

Ente gestore: Autostrade per l'Italia S.p.A.
Comune inizio/fine: Genova - Genova
Tratta autostradale: A12 - Genova-Roma (Bidirezionale)
Dimensioni: Lung. (m): 290 - Larg. (cm): 750 - Alt. (cm): 455
Tipologia della galleria: Automobilistica unidirezionale
Tipo di pavimentazione: Asfalto
Rivestimento: Calcestruzzo
Struttura della galleria: A volta
Illuminazione: Si
Depurazione: No
Marciapiedi: No
Strutture di emergenza: Si

Anno di costruzione: 1970
Alt. s.l.m.: -



- Uscite di emergenza - No
- Piazzole di sosta - No
- Sistema di drenaggio - Si
- Illuminazione di emergenza - No
- Impianti di comunicazione - No
- Estintori - No
- Ventilazione di emergenza - No
- Telefono SOS - No
- Pulsante di allarme - No
- Cassette di primo soccorso - No
- Impianto idrico antincendio - No
- Segnaletica di emergenza - No
- Segnali acustici - No
- Coperte ignifughe - No

CANTARENA

Cod. galleria: 249 - 34

Ente gestore: Autostrade per l'Italia S.p.A.
Comune inizio/fine: Genova - Genova
Tratta autostradale: A10 - Genova-Ventimiglia (Direzione Genova-Ventimiglia)
Dimensioni: Lung. (m): 252 - Larg. (cm): 750 - Alt. (cm): 450
Tipologia della galleria: Automobilistica unidirezionale
Tipo di pavimentazione: Asfalto
Rivestimento: Calcestruzzo
Struttura della galleria: A volta
Illuminazione: Si
Depurazione: No
Marciapiedi: Si
Strutture di emergenza: Si

Anno di costruzione: 1964
Alt. s.l.m.: -




- Uscite di emergenza - No
- Piazzole di sosta - No
- Sistema di drenaggio - Si
- Illuminazione di emergenza - No
- Impianti di comunicazione - No
- Estintori - No
- Ventilazione di emergenza - No
- Telefono SOS - No
- Pulsante di allarme - No
- Cassette di primo soccorso - No
- Impianto idrico antincendio - No
- Segnaletica di emergenza - No
- Segnali acustici - No
- Coperte ignifughe - No

CANTARENA

Cod. galleria: 249 - 84

Ente gestore: Autostrade per l'Italia S.p.A.
Comune inizio/fine: Genova - Genova
Tratta autostradale: A10 - Genova-Ventimiglia (Direzione Ventimiglia-Genova)
Dimensioni: Lung. (m): 253 - Larg. (cm): 750 - Alt. (cm): 455
Tipologia della galleria: Automobilistica bidirezionale
Tipo di pavimentazione: Asfalto
Rivestimento: Calcestruzzo
Struttura della galleria: A volta
Illuminazione: Si
Depurazione: No
Marciapiedi: No
Strutture di emergenza: Si

Anno di costruzione: 1964
Alt. s.l.m.: -



- Uscite di emergenza - No
- Piazzole di sosta - No
- Sistema di drenaggio - Si
- Illuminazione di emergenza - No
- Impianti di comunicazione - No
- Estintori - No
- Ventilazione di emergenza - No
- Telefono SOS - No
- Pulsante di allarme - No
- Cassette di primo soccorso - No
- Impianto idrico antincendio - No
- Segnaletica di emergenza - No
- Segnali acustici - No
- Coperte ignifughe - No

CASA DELLA VOLPE

Cod. galleria: 249 - 217

Ente gestore: Autostrade per l'Italia S.p.A.
 Comune inizio/fine: Genova - Genova
 Tratta autostradale: A26 - Genova Voltri-Gravellona Toce (Direzione Gravellona-Genova)
 Dimensioni: Lung. (m): 275 - Larg. (cm): 1100 - Alt. (cm): 475
 Tipologia della galleria: Automobilistica unidirezionale
 Tipo di pavimentazione: Asfalto
 Rivestimento: Calcestruzzo
 Struttura della galleria: A volta
 Illuminazione: Si
 Depurazione: No
 Marciapiedi: Si
 Strutture di emergenza: Si

Anno di costruzione: 1977
 Alt. s.l.m.: -



- | | | |
|-----------------------------------|-----------------------------------|------------------------------------|
| - Uscite di emergenza - No | - Estintori - No | - Impianto idrico antincendio - No |
| - Piazzole di sosta esterno - Si | - Ventilazione di emergenza - No | - Segnaletica di emergenza - No |
| - Sistema di drenaggio - Si | - Telefono SOS - No | - Segnali acustici - No |
| - Illuminazione di emergenza - No | - Pulsante di allarme - No | - Coperte ignifughe - No |
| - Impianti di comunicazione - No | - Cassette di primo soccorso - No | |

CASA DELLA VOLPE

Cod. galleria: 249 - 197

Ente gestore: Autostrade per l'Italia S.p.A.
 Comune inizio/fine: Genova - Genova
 Tratta autostradale: A26 - Genova Voltri-Gravellona Toce (Direzione Genova-Gravellona)
 Dimensioni: Lung. (m): 276 - Larg. (cm): 1100 - Alt. (cm): 475
 Tipologia della galleria: Automobilistica unidirezionale
 Tipo di pavimentazione: Asfalto
 Rivestimento: Calcestruzzo
 Struttura della galleria: A volta
 Illuminazione: Si
 Depurazione: No
 Marciapiedi: Si
 Strutture di emergenza: Si

Anno di costruzione: 1977
 Alt. s.l.m.: -



- | | | |
|-----------------------------------|-----------------------------------|------------------------------------|
| - Uscite di emergenza - No | - Estintori - No | - Impianto idrico antincendio - No |
| - Piazzole di sosta esterno - Si | - Ventilazione di emergenza - No | - Segnaletica di emergenza - No |
| - Sistema di drenaggio - Si | - Telefono SOS - No | - Segnali acustici - No |
| - Illuminazione di emergenza - No | - Pulsante di allarme - No | - Coperte ignifughe - No |
| - Impianti di comunicazione - No | - Cassette di primo soccorso - No | |

CERTOSA

Cod. galleria: 249 - 9

Ente gestore: Autostrade per l'Italia S.p.A.
 Comune inizio/fine: Genova - Genova
 Tratta autostradale: A07 - Milano-Genova (Direzione Milano-Genova)
 Dimensioni: Lung. (m): 199 - Larg. (cm): 750 - Alt. (cm): 455
 Tipologia della galleria: Automobilistica unidirezionale
 Tipo di pavimentazione: Asfalto
 Rivestimento: Mattoni
 Struttura della galleria: A volta
 Illuminazione: Si
 Depurazione: No
 Marciapiedi: No
 Strutture di emergenza: Si

Anno di costruzione: 1935
 Alt. s.l.m.: -



- | | | |
|-----------------------------------|-----------------------------------|------------------------------------|
| - Uscite di emergenza - No | - Estintori - No | - Impianto idrico antincendio - No |
| - Piazzole di sosta - No | - Ventilazione di emergenza - No | - Segnaletica di emergenza - No |
| - Sistema di drenaggio - Si | - Telefono SOS - No | - Segnali acustici - No |
| - Illuminazione di emergenza - No | - Pulsante di allarme - No | - Coperte ignifughe - No |
| - Impianti di comunicazione - No | - Cassette di primo soccorso - No | |

CHIESA

Cod. galleria: 249 - 37

Ente gestore: Autostrade per l'Italia S.p.A.
 Comune inizio/fine: Genova - Genova
 Tratta autostradale: A10 - Genova-Ventimiglia (Direzione Genova-Ventimiglia)
 Dimensioni: Lung. (m): 337 - Larg. (cm): 750 - Alt. (cm): 450
 Tipologia della galleria: Automobilistica unidirezionale
 Tipo di pavimentazione: Asfalto
 Rivestimento: Calcestruzzo
 Struttura della galleria: A volta
 Illuminazione: Si
 Depurazione: No
 Marciapiedi: Si
 Strutture di emergenza: Si

Anno di costruzione: 1964
 Alt. s.l.m.: -



- | | | |
|-----------------------------------|-----------------------------------|------------------------------------|
| - Uscite di emergenza - No | - Estintori - No | - Impianto idrico antincendio - No |
| - Piazzole di sosta esterno - Si | - Ventilazione di emergenza - No | - Segnaletica di emergenza - No |
| - Sistema di drenaggio - Si | - Telefono SOS - No | - Segnali acustici - No |
| - Illuminazione di emergenza - No | - Pulsante di allarme - No | - Coperte ignifughe - No |
| - Impianti di comunicazione - No | - Cassette di primo soccorso - No | |

CHIESA

Cod. galleria: 249 - 86

Ente gestore: Autostrade per l'Italia S.p.A.
 Comune inizio/fine: Genova - Genova
 Tratta autostradale: A10 - Genova-Ventimiglia (Direzione Ventimiglia-Genova)
 Dimensioni: Lung. (m): 338 - Larg. (cm): 750 - Alt. (cm): 455
 Tipologia della galleria: Automobilistica unidirezionale
 Tipo di pavimentazione: Asfalto
 Rivestimento: Calcestruzzo
 Struttura della galleria: A volta
 Illuminazione: Si
 Depurazione: No
 Marciapiedi: No
 Strutture di emergenza: Si

Anno di costruzione: 1964
 Alt. s.l.m.: -



- | | | |
|-----------------------------------|-----------------------------------|------------------------------------|
| - Uscite di emergenza - No | - Estintori - No | - Impianto idrico antincendio - No |
| - Piazzole di sosta esterno - Si | - Ventilazione di emergenza - No | - Segnaletica di emergenza - No |
| - Sistema di drenaggio - Si | - Telefono SOS - No | - Segnali acustici - No |
| - Illuminazione di emergenza - No | - Pulsante di allarme - No | - Coperte ignifughe - No |
| - Impianti di comunicazione - No | - Cassette di primo soccorso - No | |

COLLE DEGLI OMETTI

Cod. galleria: 249 - 133

Ente gestore: Autostrade per l'Italia S.p.A.
 Comune inizio/fine: Genova - Genova
 Tratta autostradale: A12 - Genova-Roma (Direzione Genova-Roma)
 Dimensioni: Lung. (m): 324 - Larg. (cm): 750 - Alt. (cm): 455
 Tipologia della galleria: Automobilistica unidirezionale
 Tipo di pavimentazione: Asfalto
 Rivestimento: Calcestruzzo
 Struttura della galleria: A volta
 Illuminazione: Si
 Depurazione: No
 Marciapiedi: No
 Strutture di emergenza: Si

Anno di costruzione: 1966
 Alt. s.l.m.: -



- | | | |
|-----------------------------------|-----------------------------------|------------------------------------|
| - Uscite di emergenza - No | - Estintori - No | - Impianto idrico antincendio - No |
| - Piazzole di sosta - No | - Ventilazione di emergenza - No | - Segnaletica di emergenza - No |
| - Sistema di drenaggio - Si | - Telefono SOS - No | - Segnali acustici - No |
| - Illuminazione di emergenza - No | - Pulsante di allarme - No | - Coperte ignifughe - No |
| - Impianti di comunicazione - No | - Cassette di primo soccorso - No | |

COLLE DEGLI OMETTI

Cod. galleria: 249 - 165

Ente gestore: Autostrade per l'Italia S.p.A.
Comune inizio/fine: Genova - Genova
Tratta autostradale: A12 - Genova-Roma (Direzione Roma-Genova)
Dimensioni: Lung. (m): 337 - Larg. (cm): 750 - Alt. (cm): 455
Tipologia della galleria: Automobilistica unidirezionale
Tipo di pavimentazione: Asfalto
Rivestimento: Calcestruzzo
Struttura della galleria: A volta
Illuminazione: Sì
Depurazione: No
Marciapiedi: No
Strutture di emergenza: Sì

Anno di costruzione: 1966
Alt. s.l.m.: -



- Uscite di emergenza - No
- Piazzole di sosta - No
- Sistema di drenaggio - Sì
- Illuminazione di emergenza - No
- Impianti di comunicazione - No
- Estintori - No
- Ventilazione di emergenza - No
- Telefono SOS - No
- Pulsante di allarme - No
- Cassette di primo soccorso - No

- Impianto idrico antincendio - No
- Segnaletica di emergenza - No
- Segnali acustici - No
- Coperte ignifughe - No

COLLE PIANETTI

Cod. galleria: 249 - 132

Ente gestore: Autostrade per l'Italia S.p.A.
Comune inizio/fine: Genova - Genova
Tratta autostradale: A12 - Genova-Roma (Direzione Genova-Roma)
Dimensioni: Lung. (m): 310 - Larg. (cm): 750 - Alt. (cm): 455
Tipologia della galleria: Automobilistica unidirezionale
Tipo di pavimentazione: Asfalto
Rivestimento: Calcestruzzo
Struttura della galleria: A volta
Illuminazione: Sì
Depurazione: No
Marciapiedi: No
Strutture di emergenza: Sì

Anno di costruzione: 1967
Alt. s.l.m.: -



- Uscite di emergenza - No
- Piazzole di sosta - No
- Sistema di drenaggio - Sì
- Illuminazione di emergenza - No
- Impianti di comunicazione - No
- Estintori - No
- Ventilazione di emergenza - No
- Telefono SOS - No
- Pulsante di allarme - No
- Cassette di primo soccorso - No

- Impianto idrico antincendio - No
- Segnaletica di emergenza - No
- Segnali acustici - No
- Coperte ignifughe - No

COLLE PIANETTI

Cod. galleria: 249 - 164

Ente gestore: Autostrade per l'Italia S.p.A.
Comune inizio/fine: Genova - Genova
Tratta autostradale: A12 - Genova-Roma (Direzione Roma-Genova)
Dimensioni: Lung. (m): 310 - Larg. (cm): 750 - Alt. (cm): 455
Tipologia della galleria: Automobilistica unidirezionale
Tipo di pavimentazione: Asfalto
Rivestimento: Calcestruzzo
Struttura della galleria: A volta
Illuminazione: Sì
Depurazione: No
Marciapiedi: No
Strutture di emergenza: Sì

Anno di costruzione: 1967
Alt. s.l.m.: -



- Uscite di emergenza - No
- Piazzole di sosta esterno - Sì
- Sistema di drenaggio - Sì
- Illuminazione di emergenza - No
- Impianti di comunicazione - No
- Estintori - No
- Ventilazione di emergenza - No
- Telefono SOS - No
- Pulsante di allarme - No
- Cassette di primo soccorso - No

- Impianto idrico antincendio - No
- Segnaletica di emergenza - No
- Segnali acustici - No
- Coperte ignifughe - No

COLOMBARA SVINCOLO

Cod. galleria: 249 - 120

Ente gestore: Autostrade per l'Italia S.p.A.
 Comune inizio/fine: Genova - Genova
 Tratta autostradale: A10 - Genova-Ventimiglia (Svincolo)
 Dimensioni: Lung. (m): 241 - Larg. (cm): 400 - Alt. (cm): 450
 Tipologia della galleria: Automobilistica unidirezionale
 Tipo di pavimentazione: Asfalto
 Rivestimento: Calcestruzzo
 Struttura della galleria: A volta
 Illuminazione: Si
 Depurazione: No
 Marciapiedi: No
 Strutture di emergenza: Si

Anno di costruzione: 1970
 Alt. s.l.m.: -



- | | | |
|-----------------------------------|-----------------------------------|------------------------------------|
| - Uscite di emergenza - No | - Estintori - No | - Impianto idrico antincendio - No |
| - Piazzole di sosta - No | - Ventilazione di emergenza - No | - Segnaletica di emergenza - No |
| - Sistema di drenaggio - Si | - Telefono SOS - No | - Segnali acustici - No |
| - Illuminazione di emergenza - No | - Pulsante di allarme - No | - Coperte ignifughe - No |
| - Impianti di comunicazione - No | - Cassette di primo soccorso - No | |

CORONATA

Cod. galleria: 249 - 31

Ente gestore: Autostrade per l'Italia S.p.A.
 Comune inizio/fine: Genova - Genova
 Tratta autostradale: A10 - Genova-Ventimiglia (Direzione Genova-Ventimiglia)
 Dimensioni: Lung. (m): 943 - Larg. (cm): 750 - Alt. (cm): 450
 Tipologia della galleria: Automobilistica unidirezionale
 Tipo di pavimentazione: Asfalto
 Rivestimento: Calcestruzzo
 Struttura della galleria: A volta
 Illuminazione: Si
 Depurazione: No
 Marciapiedi: Si
 Strutture di emergenza: Si

Anno di costruzione: 1967
 Alt. s.l.m.: -



- | | | |
|-----------------------------------|-----------------------------------|------------------------------------|
| - Uscite di emergenza - No | - Estintori - No | - Impianto idrico antincendio - No |
| - Piazzole di sosta - No | - Ventilazione di emergenza - No | - Segnaletica di emergenza - Si |
| - Sistema di drenaggio - Si | - Telefono SOS - No | - Segnali acustici - No |
| - Illuminazione di emergenza - Si | - Pulsante di allarme - No | - Coperte ignifughe - No |
| - Impianti di comunicazione - Si | - Cassette di primo soccorso - No | |

CORONATA

Cod. galleria: 249 - 81

Ente gestore: Autostrade per l'Italia S.p.A.
 Comune inizio/fine: Genova - Genova
 Tratta autostradale: A10 - Genova-Ventimiglia (Direzione Ventimiglia-Genova)
 Dimensioni: Lung. (m): 945 - Larg. (cm): 750 - Alt. (cm): 455
 Tipologia della galleria: Automobilistica bidirezionale
 Tipo di pavimentazione: Asfalto
 Rivestimento: Calcestruzzo
 Struttura della galleria: A volta
 Illuminazione: Si
 Depurazione: No
 Marciapiedi: Si
 Strutture di emergenza: Si

Anno di costruzione: 1967
 Alt. s.l.m.: -



- | | | |
|-----------------------------------|-----------------------------------|------------------------------------|
| - Uscite di emergenza - No | - Estintori - No | - Impianto idrico antincendio - No |
| - Piazzole di sosta - No | - Ventilazione di emergenza - No | - Segnaletica di emergenza - Si |
| - Sistema di drenaggio - Si | - Telefono SOS - No | - Segnali acustici - No |
| - Illuminazione di emergenza - Si | - Pulsante di allarme - No | - Coperte ignifughe - No |
| - Impianti di comunicazione - Si | - Cassette di primo soccorso - No | |

COSTA DI MONTE MORO

Cod. galleria: 249 - 167

Ente gestore: Autostrade per l'Italia S.p.A.
Comune inizio/fine: Genova - Genova
Tratta autostradale: A12 - Genova-Roma (Direzione Roma-Genova)
Dimensioni: Lung. (m): 234 - Larg. (cm): 750 - Alt. (cm): 455
Tipologia della galleria: Automobilistica unidirezionale
Tipo di pavimentazione: Asfalto
Rivestimento: Calcestruzzo
Struttura della galleria: A volta
Illuminazione: Si
Depurazione: No
Marciapiedi: No
Strutture di emergenza: Si

Anno di costruzione: 1966
Alt. s.l.m.: -



- Uscite di emergenza - No
- Piazzole di sosta - No
- Sistema di drenaggio - Si
- Illuminazione di emergenza - No
- Impianti di comunicazione - No
- Estintori - No
- Ventilazione di emergenza - No
- Telefono SOS - No
- Pulsante di allarme - No
- Cassette di primo soccorso - No

- Impianto idrico antincendio - No
- Segnaletica di emergenza - No
- Segnali acustici - No
- Coperte ignifughe - No

COSTA DI MONTE MORO

Cod. galleria: 249 - 135

Ente gestore: Autostrade per l'Italia S.p.A.
Comune inizio/fine: Genova - Genova
Tratta autostradale: A12 - Genova-Roma (Direzione Genova-Roma)
Dimensioni: Lung. (m): 148 - Larg. (cm): 750 - Alt. (cm): 455
Tipologia della galleria: Automobilistica unidirezionale
Tipo di pavimentazione: Asfalto
Rivestimento: Calcestruzzo
Struttura della galleria: A volta
Illuminazione: Si
Depurazione: No
Marciapiedi: No
Strutture di emergenza: Si

Anno di costruzione: 1966
Alt. s.l.m.: -



- Uscite di emergenza - No
- Piazzole di sosta - No
- Sistema di drenaggio - Si
- Illuminazione di emergenza - No
- Impianti di comunicazione - No
- Estintori - No
- Ventilazione di emergenza - No
- Telefono SOS - No
- Pulsante di allarme - No
- Cassette di primo soccorso - No

- Impianto idrico antincendio - No
- Segnaletica di emergenza - No
- Segnali acustici - No
- Coperte ignifughe - No

CREVARI

Cod. galleria: 249 - 94

Ente gestore: Autostrade per l'Italia S.p.A.
Comune inizio/fine: Genova - Genova
Tratta autostradale: A10 - Genova-Ventimiglia (Direzione Ventimiglia-Genova)
Dimensioni: Lung. (m): 435 - Larg. (cm): 1100 - Alt. (cm): 465
Tipologia della galleria: Automobilistica unidirezionale
Tipo di pavimentazione: Asfalto
Rivestimento: Calcestruzzo
Struttura della galleria: A volta
Illuminazione: Si
Depurazione: No
Marciapiedi: No
Strutture di emergenza: Si

Anno di costruzione: 1960
Alt. s.l.m.: -



- Uscite di emergenza - No
- Piazzole di sosta esterno - Si
- Sistema di drenaggio - Si
- Illuminazione di emergenza - No
- Impianti di comunicazione - No
- Estintori - No
- Ventilazione di emergenza - No
- Telefono SOS - No
- Pulsante di allarme - No
- Cassette di primo soccorso - No

- Impianto idrico antincendio - No
- Segnaletica di emergenza - No
- Segnali acustici - No
- Coperte ignifughe - No

CREVARI

Cod. galleria: 249 - 45

Ente gestore: Autostrade per l'Italia S.p.A.
Comune inizio/fine: Genova - Genova
Tratta autostradale: A10 - Genova-Ventimiglia (Direzione Genova-Ventimiglia)
Dimensioni: Lung. (m): 736 - Larg. (cm): 1100 - Alt. (cm): 465
Tipologia della galleria: Automobilistica unidirezionale
Tipo di pavimentazione: Asfalto
Rivestimento: Calcestruzzo
Struttura della galleria: A volta
Illuminazione: Si
Depurazione: No
Marciapiedi: Si
Strutture di emergenza: Si

Anno di costruzione: 1975
Alt. s.l.m.: -



- Uscite di emergenza - No
- Piazzole di sosta - No
- Sistema di drenaggio - Si
- Illuminazione di emergenza - Si
- Impianti di comunicazione - Si
- Estintori - No
- Ventilazione di emergenza - No
- Telefono SOS - No
- Pulsante di allarme - No
- Cassette di primo soccorso - No
- Impianto idrico antincendio - No
- Segnaletica di emergenza - Si
- Segnali acustici - No
- Coperte ignifughe - No

Cristoforo Colombo

Cod. galleria: 217 - 3

Ente gestore: Comune di Genova
Comune inizio/fine: Genova - Genova
Strada/via: Da Piazza Dante a via Ippolito d'Aste
Dimensioni: Lung. (m): 270 - Larg. (cm): 1800 - Alt. (cm):
Tipologia della galleria: Automobilistica bidirezionale
Tipo di pavimentazione: Asfalto
Rivestimento: Calcestruzzo
Struttura della galleria: A volta
Illuminazione: Si
Depurazione: No
Marciapiedi: Si
Strutture di emergenza: No

Anno di costruzione: 1927
Alt. s.l.m.: -



- Uscite di emergenza - No
- Piazzole di sosta - No
- Sistema di drenaggio - No
- Illuminazione di emergenza - No
- Impianti di comunicazione - No
- Estintori - No
- Ventilazione di emergenza - No
- Telefono SOS - No
- Pulsante di allarme - No
- Cassette di primo soccorso - No
- Impianto idrico antincendio - No
- Segnaletica di emergenza - No
- Segnali acustici - No
- Coperte ignifughe - No

Della Paglia

Cod. galleria: 96 - 12

Ente gestore: ANAS - Compartimento della Viabilità per la Liguria
Comune inizio/fine: Genova - Genova
Strada/via: NSA. n. 293 - del torrente Bisagno
Dimensioni: Lung. (m): 318 - Larg. (cm): 800 - Alt. (cm): 640
Tipologia della galleria: Automobilistica bidirezionale
Tipo di pavimentazione: Asfalto
Rivestimento: Calcestruzzo
Struttura della galleria: A volta
Illuminazione: Si
Depurazione: No
Marciapiedi: Si
Strutture di emergenza: Si

Anno di costruzione: 1980
Alt. s.l.m.: 114



- Uscite di emergenza - No
- Piazzole di sosta - No
- Sistema di drenaggio - Si
- Illuminazione di emergenza - No
- Impianti di comunicazione - No
- Estintori - No
- Ventilazione di emergenza - No
- Telefono SOS - No
- Pulsante di allarme - No
- Cassette di primo soccorso - No
- Impianto idrico antincendio - No
- Segnaletica di emergenza - No
- Segnali acustici - No
- Coperte ignifughe - No

DELL' APPARIZIONE

Cod. galleria: 249 - 163

Ente gestore: Autostrade per l'Italia S.p.A.
Comune inizio/fine: Genova - Genova
Tratta autostradale: A12 - Genova-Roma (Direzione Roma-Genova)
Dimensioni: Lung. (m): 1075 - Larg. (cm): 750 - Alt. (cm): 455
Tipologia della galleria: Automobilistica unidirezionale
Tipo di pavimentazione: Asfalto
Rivestimento: Calcestruzzo
Struttura della galleria: A volta
Illuminazione: Si
Depurazione: No
Marciapiedi: No
Strutture di emergenza: Si

Anno di costruzione: 1967
Alt. s.l.m.: -



- Uscite di emergenza - Si
- Piazzole di sosta - No
- Sistema di drenaggio - Si
- Illuminazione di emergenza - Si
- Impianti di comunicazione - Si
- Estintori - Si
- Ventilazione di emergenza - Si
- Telefono SOS - Si
- Pulsante di allarme - Si
- Cassette di primo soccorso - Si

- Impianto idrico antincendio - No
- Segnaletica di emergenza - Si
- Segnali acustici - No
- Coperte ignifughe - Si

DI CASA MONACCHI

Cod. galleria: 249 - 196

Ente gestore: Autostrade per l'Italia S.p.A.
Comune inizio/fine: Genova - Genova
Tratta autostradale: A26 - Genova Voltri-Gravellona Toce (Direzione Genova-Gravellona)
Dimensioni: Lung. (m): 924 - Larg. (cm): 1100 - Alt. (cm): 475
Tipologia della galleria: Automobilistica unidirezionale
Tipo di pavimentazione: Asfalto
Rivestimento: Calcestruzzo
Struttura della galleria: A volta
Illuminazione: Si
Depurazione: No
Marciapiedi: Si
Strutture di emergenza: Si

Anno di costruzione: 1977
Alt. s.l.m.: -



- Uscite di emergenza - No
- Piazzole di sosta - No
- Sistema di drenaggio - Si
- Illuminazione di emergenza - Si
- Impianti di comunicazione - Si
- Estintori - No
- Ventilazione di emergenza - No
- Telefono SOS - No
- Pulsante di allarme - No
- Cassette di primo soccorso - No

- Impianto idrico antincendio - No
- Segnaletica di emergenza - No
- Segnali acustici - No
- Coperte ignifughe - No

DI CASA MONACCHI

Cod. galleria: 249 - 216

Ente gestore: Autostrade per l'Italia S.p.A.
Comune inizio/fine: Genova - Genova
Tratta autostradale: A26 - Genova Voltri-Gravellona Toce (Direzione Gravellona-Genova)
Dimensioni: Lung. (m): 978 - Larg. (cm): 1100 - Alt. (cm): 475
Tipologia della galleria: Automobilistica unidirezionale
Tipo di pavimentazione: Asfalto
Rivestimento: Calcestruzzo
Struttura della galleria: A volta
Illuminazione: Si
Depurazione: No
Marciapiedi: Si
Strutture di emergenza: Si

Anno di costruzione: 1977
Alt. s.l.m.: -



- Uscite di emergenza - No
- Piazzole di sosta - No
- Sistema di drenaggio - Si
- Illuminazione di emergenza - Si
- Impianti di comunicazione - Si
- Estintori - No
- Ventilazione di emergenza - No
- Telefono SOS - No
- Pulsante di allarme - No
- Cassette di primo soccorso - No

- Impianto idrico antincendio - No
- Segnaletica di emergenza - No
- Segnali acustici - No
- Coperte ignifughe - No

DI PRA'

Cod. galleria: 249 - 42

Ente gestore: Autostrade per l'Italia S.p.A.
 Comune inizio/fine: Genova - Genova
 Tratta autostradale: A10 - Genova-Ventimiglia (Direzione Genova-Ventimiglia)
 Dimensioni: Lung. (m): 615 - Larg. (cm): 750 - Alt. (cm): 450
 Tipologia della galleria: Automobilistica unidirezionale
 Tipo di pavimentazione: Asfalto
 Rivestimento: Calcestruzzo
 Struttura della galleria: A volta
 Illuminazione: Si
 Depurazione: No
 Marciapiedi: Si
 Strutture di emergenza: Si

Anno di costruzione: 1975
 Alt. s.l.m.: -



- | | | |
|-----------------------------------|-----------------------------------|------------------------------------|
| - Uscite di emergenza - No | - Estintori - No | - Impianto idrico antincendio - No |
| - Piazzole di sosta - No | - Ventilazione di emergenza - No | - Segnaletica di emergenza - Si |
| - Sistema di drenaggio - Si | - Telefono SOS - No | - Segnali acustici - No |
| - Illuminazione di emergenza - Si | - Pulsante di allarme - No | - Coperte ignifughe - No |
| - Impianti di comunicazione - Si | - Cassette di primo soccorso - No | |

DON GUANELLA

Cod. galleria: 249 - 82

Ente gestore: Autostrade per l'Italia S.p.A.
 Comune inizio/fine: Genova - Genova
 Tratta autostradale: A10 - Genova-Ventimiglia (Direzione Ventimiglia-Genova)
 Dimensioni: Lung. (m): 518 - Larg. (cm): 750 - Alt. (cm): 455
 Tipologia della galleria: Automobilistica bidirezionale
 Tipo di pavimentazione: Asfalto
 Rivestimento: Calcestruzzo
 Struttura della galleria: A volta
 Illuminazione: Si
 Depurazione: No
 Marciapiedi: No
 Strutture di emergenza: Si

Anno di costruzione: 1967
 Alt. s.l.m.: -



- | | | |
|-----------------------------------|-----------------------------------|------------------------------------|
| - Uscite di emergenza - No | - Estintori - No | - Impianto idrico antincendio - No |
| - Piazzole di sosta esterno - Si | - Ventilazione di emergenza - No | - Segnaletica di emergenza - Si |
| - Sistema di drenaggio - Si | - Telefono SOS - No | - Segnali acustici - No |
| - Illuminazione di emergenza - Si | - Pulsante di allarme - No | - Coperte ignifughe - No |
| - Impianti di comunicazione - Si | - Cassette di primo soccorso - No | |

DON GUANELLA

Cod. galleria: 249 - 32

Ente gestore: Autostrade per l'Italia S.p.A.
 Comune inizio/fine: Genova - Genova
 Tratta autostradale: A10 - Genova-Ventimiglia (Direzione Genova-Ventimiglia)
 Dimensioni: Lung. (m): 517 - Larg. (cm): 750 - Alt. (cm): 450
 Tipologia della galleria: Automobilistica unidirezionale
 Tipo di pavimentazione: Asfalto
 Rivestimento: Calcestruzzo
 Struttura della galleria: A volta
 Illuminazione: Si
 Depurazione: No
 Marciapiedi: Si
 Strutture di emergenza: Si

Anno di costruzione: 1967
 Alt. s.l.m.: -



- | | | |
|-----------------------------------|-----------------------------------|------------------------------------|
| - Uscite di emergenza - No | - Estintori - No | - Impianto idrico antincendio - No |
| - Piazzole di sosta - No | - Ventilazione di emergenza - No | - Segnaletica di emergenza - Si |
| - Sistema di drenaggio - Si | - Telefono SOS - No | - Segnali acustici - No |
| - Illuminazione di emergenza - Si | - Pulsante di allarme - No | - Coperte ignifughe - No |
| - Impianti di comunicazione - Si | - Cassette di primo soccorso - No | |

Fabiani

Cod. galleria: 96 - 31

Ente gestore: ANAS - Compartimendo della Viabilità per la Liguria
Comune inizio/fine: Genova - Genova
Strada/via: SS. n. 1 - Via Aurelia
Dimensioni: Lung. (m): 195 - Larg. (cm): 800 - Alt. (cm): 650
Tipologia della galleria: Automobilistica bidirezionale
Tipo di pavimentazione: Asfalto
Rivestimento: Calcestruzzo
Struttura della galleria: A volta
Illuminazione: Si
Depurazione: No
Marciapiedi: Si
Strutture di emergenza: No

Anno di costruzione: 1930
Alt. s.l.m.: 23



- Uscite di emergenza - No
- Piazzole di sosta - No
- Sistema di drenaggio - No
- Illuminazione di emergenza - No
- Impianti di comunicazione - No
- Estintori - No
- Ventilazione di emergenza - No
- Telefono SOS - No
- Pulsante di allarme - No
- Cassette di primo soccorso - No

- Impianto idrico antincendio - No
- Segnaletica di emergenza - No
- Segnali acustici - No
- Coperte ignifughe - No

GARBO

Cod. galleria: 249 - 23

Ente gestore: Autostrade per l'Italia S.p.A.
Comune inizio/fine: Genova - Genova
Tratta autostradale: A07 - Milano-Genova (Direzione Genova-Milano)
Dimensioni: Lung. (m): 216 - Larg. (cm): 750 - Alt. (cm): 455
Tipologia della galleria: Automobilistica unidirezionale
Tipo di pavimentazione: Asfalto
Rivestimento: Calcestruzzo
Struttura della galleria: A volta
Illuminazione: Si
Depurazione: No
Marciapiedi: No
Strutture di emergenza: Si

Anno di costruzione: 1965
Alt. s.l.m.: -



- Uscite di emergenza - No
- Piazzole di sosta esterno - Si
- Sistema di drenaggio - Si
- Illuminazione di emergenza - No
- Impianti di comunicazione - No
- Estintori - No
- Ventilazione di emergenza - No
- Telefono SOS - No
- Pulsante di allarme - No
- Cassette di primo soccorso - No

- Impianto idrico antincendio - No
- Segnaletica di emergenza - No
- Segnali acustici - No
- Coperte ignifughe - No

GENOVA AEROPORTO SVINCOLO

Cod. galleria: 249 - 121

Ente gestore: Autostrade per l'Italia S.p.A.
Comune inizio/fine: Genova - Genova
Tratta autostradale: A10 - Genova-Ventimiglia (Svincolo)
Dimensioni: Lung. (m): 140 - Larg. (cm): 400 - Alt. (cm): 450
Tipologia della galleria: Automobilistica unidirezionale
Tipo di pavimentazione: Asfalto
Rivestimento: Calcestruzzo
Struttura della galleria: A volta
Illuminazione: Si
Depurazione: No
Marciapiedi: No
Strutture di emergenza: Si

Anno di costruzione: 1970
Alt. s.l.m.: -



- Uscite di emergenza - No
- Piazzole di sosta - No
- Sistema di drenaggio - Si
- Illuminazione di emergenza - No
- Impianti di comunicazione - No
- Estintori - No
- Ventilazione di emergenza - No
- Telefono SOS - No
- Pulsante di allarme - No
- Cassette di primo soccorso - No

- Impianto idrico antincendio - No
- Segnaletica di emergenza - No
- Segnali acustici - No
- Coperte ignifughe - No

GENOVA VOLTRI SVINCOLO

Cod. galleria: 249 - 122

Ente gestore: Autostrade per l'Italia S.p.A.
 Comune inizio/fine: Genova - Genova
 Tratta autostradale: A10 - GENOVA-VENTIMIGLIA (Svincolo)
 Dimensioni: Lung. (m): 205 - Larg. (cm): 1100 - Alt. (cm): 450
 Tipologia della galleria: Automobilistica unidirezionale
 Tipo di pavimentazione: Asfalto
 Rivestimento: Calcestruzzo
 Struttura della galleria: Rettangolare / Quadrata
 Illuminazione: Si
 Depurazione: No
 Marciapiedi: No
 Strutture di emergenza: Si

Anno di costruzione: 1970
 Alt. s.l.m.: -



- Uscite di emergenza - No
- Piazzole di sosta - No
- Sistema di drenaggio - Si
- Illuminazione di emergenza - No
- Impianti di comunicazione - No
- Estintori - No
- Ventilazione di emergenza - No
- Telefono SOS - No
- Pulsante di allarme - No
- Cassette di primo soccorso - No

- Impianto idrico antincendio - No
- Segnaletica di emergenza - No
- Segnali acustici - No
- Coperte ignifughe - No

Giuseppe Garibaldi

Cod. galleria: 217 - 2

Ente gestore: Comune di Genova
 Comune inizio/fine: Genova - Genova
 Strada/via: Da Piazza Portello a Largo della Zecca
 Dimensioni: Lung. (m): 270 - Larg. (cm): 1200 - Alt. (cm):
 Tipologia della galleria: Automobilistica bidirezionale
 Tipo di pavimentazione: Asfalto
 Rivestimento: Calcestruzzo
 Struttura della galleria: A volta
 Illuminazione: Si
 Depurazione: No
 Marciapiedi: Si
 Strutture di emergenza: No

Anno di costruzione: 1927
 Alt. s.l.m.: -



- Uscite di emergenza - No
- Piazzole di sosta - No
- Sistema di drenaggio - No
- Illuminazione di emergenza - No
- Impianti di comunicazione - No
- Estintori - No
- Ventilazione di emergenza - No
- Telefono SOS - No
- Pulsante di allarme - No
- Cassette di primo soccorso - No

- Impianto idrico antincendio - No
- Segnaletica di emergenza - No
- Segnali acustici - No
- Coperte ignifughe - No

Goffredo Mameli

Cod. galleria: 217 - 5

Ente gestore: Comune di Genova
 Comune inizio/fine: Genova - Genova
 Strada/via: Da Piazza Palermo a Via Rossetti
 Dimensioni: Lung. (m): 300 - Larg. (cm): 1200 - Alt. (cm):
 Tipologia della galleria: Automobilistica bidirezionale
 Tipo di pavimentazione: Asfalto
 Rivestimento: Calcestruzzo
 Struttura della galleria: A volta
 Illuminazione: Si
 Depurazione: No
 Marciapiedi: Si
 Strutture di emergenza: No

Anno di costruzione: 1927
 Alt. s.l.m.: -



- Uscite di emergenza - No
- Piazzole di sosta - No
- Sistema di drenaggio - No
- Illuminazione di emergenza - No
- Impianti di comunicazione - No
- Estintori - No
- Ventilazione di emergenza - No
- Telefono SOS - No
- Pulsante di allarme - No
- Cassette di primo soccorso - No

- Impianto idrico antincendio - No
- Segnaletica di emergenza - No
- Segnali acustici - No
- Coperte ignifughe - No

LUPO

Cod. galleria: 249 - 88

Ente gestore: Autostrade per l'Italia S.p.A.
 Comune inizio/fine: Genova - Genova
 Tratta autostradale: A10 - Genova-Ventimiglia (Direzione Ventimiglia-Genova)
 Dimensioni: Lung. (m): 156 - Larg. (cm): 1100 - Alt. (cm): 455
 Tipologia della galleria: Automobilistica unidirezionale
 Tipo di pavimentazione: Asfalto
 Rivestimento: Calcestruzzo
 Struttura della galleria: A volta
 Illuminazione: Sì
 Depurazione: No
 Marciapiedi: No
 Strutture di emergenza: Sì

Anno di costruzione: 1964
 Alt. s.l.m.: -



- | | | |
|-----------------------------------|-----------------------------------|------------------------------------|
| - Uscite di emergenza - No | - Estintori - No | - Impianto idrico antincendio - No |
| - Piazzole di sosta - No | - Ventilazione di emergenza - No | - Segnaletica di emergenza - No |
| - Sistema di drenaggio - Sì | - Telefono SOS - No | - Segnali acustici - No |
| - Illuminazione di emergenza - No | - Pulsante di allarme - No | - Coperte ignifughe - No |
| - Impianti di comunicazione - No | - Cassette di primo soccorso - No | |

MADONNA DELLE GRAZIE I

Cod. galleria: 249 - 193

Ente gestore: Autostrade per l'Italia S.p.A.
 Comune inizio/fine: Genova - Genova
 Tratta autostradale: A26 - Genova Voltri-Gravellona Toce (Direzione Genova-Gravellona)
 Dimensioni: Lung. (m): 386 - Larg. (cm): 750 - Alt. (cm): 475
 Tipologia della galleria: Automobilistica unidirezionale
 Tipo di pavimentazione: Asfalto
 Rivestimento: Calcestruzzo
 Struttura della galleria: A volta
 Illuminazione: Sì
 Depurazione: No
 Marciapiedi: Sì
 Strutture di emergenza: Sì

Anno di costruzione: 1977
 Alt. s.l.m.: -



- | | | |
|-----------------------------------|-----------------------------------|------------------------------------|
| - Uscite di emergenza - No | - Estintori - No | - Impianto idrico antincendio - No |
| - Piazzole di sosta - No | - Ventilazione di emergenza - No | - Segnaletica di emergenza - No |
| - Sistema di drenaggio - Sì | - Telefono SOS - No | - Segnali acustici - No |
| - Illuminazione di emergenza - No | - Pulsante di allarme - No | - Coperte ignifughe - No |
| - Impianti di comunicazione - No | - Cassette di primo soccorso - No | |

MADONNA DELLE GRAZIE II

Cod. galleria: 249 - 43

Ente gestore: Autostrade per l'Italia S.p.A.
 Comune inizio/fine: Genova - Genova
 Tratta autostradale: A10 - Genova-Ventimiglia (Direzione Genova-Ventimiglia)
 Dimensioni: Lung. (m): 346 - Larg. (cm): 750 - Alt. (cm): 475
 Tipologia della galleria: Automobilistica unidirezionale
 Tipo di pavimentazione: Asfalto
 Rivestimento: Calcestruzzo
 Struttura della galleria: A volta
 Illuminazione: Sì
 Depurazione: No
 Marciapiedi: Sì
 Strutture di emergenza: Sì

Anno di costruzione: 1975
 Alt. s.l.m.: -



- | | | |
|-----------------------------------|-----------------------------------|------------------------------------|
| - Uscite di emergenza - No | - Estintori - No | - Impianto idrico antincendio - No |
| - Piazzole di sosta esterno - Sì | - Ventilazione di emergenza - No | - Segnaletica di emergenza - No |
| - Sistema di drenaggio - Sì | - Telefono SOS - No | - Segnali acustici - No |
| - Illuminazione di emergenza - No | - Pulsante di allarme - No | - Coperte ignifughe - No |
| - Impianti di comunicazione - No | - Cassette di primo soccorso - No | |

MADONNA DELLE GRAZIE III

Cod. galleria: 249 - 212

Ente gestore: Autostrade per l'Italia S.p.A.
 Comune inizio/fine: Genova - Genova
 Tratta autostradale: A26 - Genova Voltri-Gravellona Toce (Direzione Gravellona-Genova)
 Dimensioni: Lung. (m): 381 - Larg. (cm): 750 - Alt. (cm): 475
 Tipologia della galleria: Automobilistica unidirezionale
 Tipo di pavimentazione: Asfalto
 Rivestimento: Calcestruzzo
 Struttura della galleria: A volta
 Illuminazione: Si
 Depurazione: No
 Marciapiedi: Si
 Strutture di emergenza: Si

Anno di costruzione: 1977
 Alt. s.l.m.: -



- | | | |
|-----------------------------------|-----------------------------------|------------------------------------|
| - Uscite di emergenza - No | - Estintori - No | - Impianto idrico antincendio - No |
| - Piazzole di sosta - No | - Ventilazione di emergenza - No | - Segnaletica di emergenza - No |
| - Sistema di drenaggio - Si | - Telefono SOS - No | - Segnali acustici - No |
| - Illuminazione di emergenza - No | - Pulsante di allarme - No | - Coperte ignifughe - No |
| - Impianti di comunicazione - No | - Cassette di primo soccorso - No | |

MALTEMPO

Cod. galleria: 249 - 8

Ente gestore: Autostrade per l'Italia S.p.A.
 Comune inizio/fine: Genova - Genova
 Tratta autostradale: A07 - Milano-Genova (Direzione Milano-Genova)
 Dimensioni: Lung. (m): 175 - Larg. (cm): 750 - Alt. (cm): 455
 Tipologia della galleria: Automobilistica unidirezionale
 Tipo di pavimentazione: Asfalto
 Rivestimento: Mattoni
 Struttura della galleria: A volta
 Illuminazione: Si
 Depurazione: No
 Marciapiedi: No
 Strutture di emergenza: Si

Anno di costruzione: 1935
 Alt. s.l.m.: -



- | | | |
|-----------------------------------|-----------------------------------|------------------------------------|
| - Uscite di emergenza - No | - Estintori - No | - Impianto idrico antincendio - No |
| - Piazzole di sosta - No | - Ventilazione di emergenza - No | - Segnaletica di emergenza - No |
| - Sistema di drenaggio - Si | - Telefono SOS - No | - Segnali acustici - No |
| - Illuminazione di emergenza - No | - Pulsante di allarme - No | - Coperte ignifughe - No |
| - Impianti di comunicazione - No | - Cassette di primo soccorso - No | |

MANFREIDA

Cod. galleria: 249 - 195

Ente gestore: Autostrade per l'Italia S.p.A.
 Comune inizio/fine: Genova - Genova
 Tratta autostradale: A26 - Genova Voltri-Gravellona Toce (Direzione Genova-Gravellona)
 Dimensioni: Lung. (m): 663 - Larg. (cm): 1100 - Alt. (cm): 475
 Tipologia della galleria: Automobilistica unidirezionale
 Tipo di pavimentazione: Asfalto
 Rivestimento: Calcestruzzo
 Struttura della galleria: A volta
 Illuminazione: Si
 Depurazione: No
 Marciapiedi: Si
 Strutture di emergenza: Si

Anno di costruzione: 1977
 Alt. s.l.m.: -



- | | | |
|-----------------------------------|-----------------------------------|------------------------------------|
| - Uscite di emergenza - No | - Estintori - No | - Impianto idrico antincendio - No |
| - Piazzole di sosta esterno - Si | - Ventilazione di emergenza - No | - Segnaletica di emergenza - No |
| - Sistema di drenaggio - Si | - Telefono SOS - No | - Segnali acustici - No |
| - Illuminazione di emergenza - Si | - Pulsante di allarme - No | - Coperte ignifughe - No |
| - Impianti di comunicazione - Si | - Cassette di primo soccorso - No | |

MANFREIDA

Cod. galleria: 249 - 214

Ente gestore: Autostrade per l'Italia S.p.A.
 Comune inizio/fine: Genova - Genova
 Tratta autostradale: A26 - Genova Voltri-Gravellona Toce (Direzione Gravellona-Genova)
 Dimensioni: Lung. (m): 767 - Larg. (cm): 1100 - Alt. (cm): 475
 Tipologia della galleria: Automobilistica unidirezionale
 Tipo di pavimentazione: Asfalto
 Rivestimento: Calcestruzzo
 Struttura della galleria: A volta
 Illuminazione: Si
 Depurazione: No
 Marciapiedi: Si
 Strutture di emergenza: Si

Anno di costruzione: 1977
 Alt. s.l.m.: -



- | | | |
|-----------------------------------|-----------------------------------|------------------------------------|
| - Uscite di emergenza - No | - Estintori - No | - Impianto idrico antincendio - No |
| - Piazzole di sosta esterno - Si | - Ventilazione di emergenza - No | - Segnaletica di emergenza - No |
| - Sistema di drenaggio - Si | - Telefono SOS - No | - Segnali acustici - No |
| - Illuminazione di emergenza - Si | - Pulsante di allarme - No | - Coperte ignifughe - No |
| - Impianti di comunicazione - Si | - Cassette di primo soccorso - No | |

MAROTTA

Cod. galleria: 249 - 85

Ente gestore: Autostrade per l'Italia S.p.A.
 Comune inizio/fine: Genova - Genova
 Tratta autostradale: A10 - Genova-Ventimiglia (Direzione Ventimiglia-Genova)
 Dimensioni: Lung. (m): 37 - Larg. (cm): 750 - Alt. (cm): 455
 Tipologia della galleria: Automobilistica unidirezionale
 Tipo di pavimentazione: Asfalto
 Rivestimento: Calcestruzzo
 Struttura della galleria: A volta
 Illuminazione: No
 Depurazione: No
 Marciapiedi: No
 Strutture di emergenza: Si

Anno di costruzione: 1964
 Alt. s.l.m.: -



- | | | |
|-----------------------------------|-----------------------------------|------------------------------------|
| - Uscite di emergenza - No | - Estintori - No | - Impianto idrico antincendio - No |
| - Piazzole di sosta - No | - Ventilazione di emergenza - No | - Segnaletica di emergenza - No |
| - Sistema di drenaggio - Si | - Telefono SOS - No | - Segnali acustici - No |
| - Illuminazione di emergenza - No | - Pulsante di allarme - No | - Coperte ignifughe - No |
| - Impianti di comunicazione - No | - Cassette di primo soccorso - No | |

MAROTTA

Cod. galleria: 249 - 36

Ente gestore: Autostrade per l'Italia S.p.A.
 Comune inizio/fine: Genova - Genova
 Tratta autostradale: A10 - Genova-Ventimiglia (Direzione Genova-Ventimiglia)
 Dimensioni: Lung. (m): 36 - Larg. (cm): 750 - Alt. (cm): 450
 Tipologia della galleria: Automobilistica unidirezionale
 Tipo di pavimentazione: Asfalto
 Rivestimento: Calcestruzzo
 Struttura della galleria: A volta
 Illuminazione: No
 Depurazione: No
 Marciapiedi: Si
 Strutture di emergenza: Si

Anno di costruzione: 1964
 Alt. s.l.m.: -



- | | | |
|-----------------------------------|-----------------------------------|------------------------------------|
| - Uscite di emergenza - No | - Estintori - No | - Impianto idrico antincendio - No |
| - Piazzole di sosta esterno - Si | - Ventilazione di emergenza - No | - Segnaletica di emergenza - No |
| - Sistema di drenaggio - Si | - Telefono SOS - No | - Segnali acustici - No |
| - Illuminazione di emergenza - No | - Pulsante di allarme - No | - Coperte ignifughe - No |
| - Impianti di comunicazione - No | - Cassette di primo soccorso - No | |

Mercati Generali

Cod. galleria: 217 - 6

Ente gestore: Comune di Genova
Comune inizio/fine: Genova - Genova
Strada/via: Via Mercati Generali
Dimensioni: Lung. (m): 170 - Larg. (cm): 1000 - Alt. (cm):
Tipologia della galleria: Automobilistica bidirezionale
Tipo di pavimentazione: Asfalto
Rivestimento: Calcestruzzo
Struttura della galleria: A volta
Illuminazione: Si
Depurazione: No
Marciapiedi: Si
Strutture di emergenza: No

Anno di costruzione: -
Alt. s.l.m.: -



- Uscite di emergenza - No
- Piazzole di sosta - No
- Sistema di drenaggio - No
- Illuminazione di emergenza - No
- Impianti di comunicazione - No
- Estintori - No
- Ventilazione di emergenza - No
- Telefono SOS - No
- Pulsante di allarme - No
- Cassette di primo soccorso - No

- Impianto idrico antincendio - No
- Segnaletica di emergenza - No
- Segnali acustici - No
- Coperte ignifughe - No

MERVALO

Cod. galleria: 249 - 44

Ente gestore: Autostrade per l'Italia S.p.A.
Comune inizio/fine: Genova - Genova
Tratta autostradale: A10 - Genova-Ventimiglia (Direzione Genova-Ventimiglia)
Dimensioni: Lung. (m): 353 - Larg. (cm): 1100 - Alt. (cm): 465
Tipologia della galleria: Automobilistica unidirezionale
Tipo di pavimentazione: Asfalto
Rivestimento: Calcestruzzo
Struttura della galleria: A volta
Illuminazione: Si
Depurazione: No
Marciapiedi: Si
Strutture di emergenza: Si

Anno di costruzione: 1975
Alt. s.l.m.: -



- Uscite di emergenza - No
- Piazzole di sosta - No
- Sistema di drenaggio - Si
- Illuminazione di emergenza - No
- Impianti di comunicazione - No
- Estintori - No
- Ventilazione di emergenza - No
- Telefono SOS - No
- Pulsante di allarme - No
- Cassette di primo soccorso - No

- Impianto idrico antincendio - No
- Segnaletica di emergenza - No
- Segnali acustici - No
- Coperte ignifughe - No

MONTE GALLETTO

Cod. galleria: 249 - 22

Ente gestore: Autostrade per l'Italia S.p.A.
Comune inizio/fine: Genova - Genova
Tratta autostradale: A07 - Milano-Genova (Direzione Genova-Milano)
Dimensioni: Lung. (m): 614 - Larg. (cm): 750 - Alt. (cm): 430
Tipologia della galleria: Automobilistica unidirezionale
Tipo di pavimentazione: Asfalto
Rivestimento: Calcestruzzo
Struttura della galleria: A volta
Illuminazione: Si
Depurazione: No
Marciapiedi: Si
Strutture di emergenza: Si

Anno di costruzione: 1965
Alt. s.l.m.: -



- Uscite di emergenza - No
- Piazzole di sosta esterno - Si
- Sistema di drenaggio - Si
- Illuminazione di emergenza - Si
- Impianti di comunicazione - Si
- Estintori - No
- Ventilazione di emergenza - No
- Telefono SOS - No
- Pulsante di allarme - No
- Cassette di primo soccorso - No

- Impianto idrico antincendio - No
- Segnaletica di emergenza - Si
- Segnali acustici - No
- Coperte ignifughe - No

MONTE GIUGO

Cod. galleria: 249 - 168

Ente gestore: Autostrade per l'Italia S.p.A.
Comune inizio/fine: Genova - Genova
Tratta autostradale: A12 - Genova-Roma (Direzione Roma-Genova)
Dimensioni: Lung. (m): 1673 - Larg. (cm): 750 - Alt. (cm): 455
Tipologia della galleria: Automobilistica unidirezionale
Tipo di pavimentazione: Asfalto
Rivestimento: Calcestruzzo
Struttura della galleria: A volta
Illuminazione: Sì
Depurazione: No
Marciapiedi: No
Strutture di emergenza: Sì

Anno di costruzione: 1966
Alt. s.l.m.: -



- Uscite di emergenza - Sì
- Piazzole di sosta esterno - Sì
- Sistema di drenaggio - Sì
- Illuminazione di emergenza - Sì
- Impianti di comunicazione - Sì
- Estintori - Sì
- Ventilazione di emergenza - Sì
- Telefono SOS - Sì
- Pulsante di allarme - Sì
- Cassette di primo soccorso - Sì

- Impianto idrico antincendio - No
- Segnaletica di emergenza - Sì
- Segnali acustici - No
- Coperte ignifughe - Sì

MONTE GIUGO

Cod. galleria: 249 - 136

Ente gestore: Autostrade per l'Italia S.p.A.
Comune inizio/fine: Genova - Genova
Tratta autostradale: A12 - Genova-Roma (Direzione Genova-Roma)
Dimensioni: Lung. (m): 1672 - Larg. (cm): 750 - Alt. (cm): 455
Tipologia della galleria: Automobilistica unidirezionale
Tipo di pavimentazione: Asfalto
Rivestimento: Calcestruzzo
Struttura della galleria: A volta
Illuminazione: Sì
Depurazione: No
Marciapiedi: No
Strutture di emergenza: Sì

Anno di costruzione: 1966
Alt. s.l.m.: -



- Uscite di emergenza - Sì
- Piazzole di sosta esterno - Sì
- Sistema di drenaggio - Sì
- Illuminazione di emergenza - Sì
- Impianti di comunicazione - Sì
- Estintori - Sì
- Ventilazione di emergenza - Sì
- Telefono SOS - Sì
- Pulsante di allarme - Sì
- Cassette di primo soccorso - Sì

- Impianto idrico antincendio - No
- Segnaletica di emergenza - Sì
- Segnali acustici - No
- Coperte ignifughe - Sì

MONTE MORO

Cod. galleria: 249 - 134

Ente gestore: Autostrade per l'Italia S.p.A.
Comune inizio/fine: Genova - Genova
Tratta autostradale: A12 - Genova-Roma (Direzione Genova-Roma)
Dimensioni: Lung. (m): 950 - Larg. (cm): 750 - Alt. (cm): 455
Tipologia della galleria: Automobilistica unidirezionale
Tipo di pavimentazione: Asfalto
Rivestimento: Calcestruzzo
Struttura della galleria: A volta
Illuminazione: Sì
Depurazione: No
Marciapiedi: No
Strutture di emergenza: Sì

Anno di costruzione: 1966
Alt. s.l.m.: -



- Uscite di emergenza - No
- Piazzole di sosta esterno - Sì
- Sistema di drenaggio - Sì
- Illuminazione di emergenza - Sì
- Impianti di comunicazione - Sì
- Estintori - No
- Ventilazione di emergenza - No
- Telefono SOS - No
- Pulsante di allarme - No
- Cassette di primo soccorso - No

- Impianto idrico antincendio - No
- Segnaletica di emergenza - Sì
- Segnali acustici - No
- Coperte ignifughe - No

MONTE MORO

Cod. galleria: 249 - 166

Ente gestore: Autostrade per l'Italia S.p.A.
Comune inizio/fine: Genova - Genova
Tratta autostradale: A12 - Genova-Roma (Direzione Roma-Genova)
Dimensioni: Lung. (m): 934 - Larg. (cm): 750 - Alt. (cm): 455
Tipologia della galleria: Automobilistica unidirezionale
Tipo di pavimentazione: Asfalto
Rivestimento: Calcestruzzo
Struttura della galleria: A volta
Illuminazione: Si
Depurazione: No
Marciapiedi: No
Strutture di emergenza: Si

Anno di costruzione: 1966
Alt. s.l.m.: -



- Uscite di emergenza - No
- Piazzole di sosta esterno - Si
- Sistema di drenaggio - Si
- Illuminazione di emergenza - Si
- Impianti di comunicazione - Si
- Estintori - No
- Ventilazione di emergenza - No
- Telefono SOS - No
- Pulsante di allarme - No
- Cassette di primo soccorso - No

- Impianto idrico antincendio - No
- Segnaletica di emergenza - Si
- Segnali acustici - No
- Coperte ignifughe - No

MONTE MORO

Cod. galleria: 249 - 24

Ente gestore: Autostrade per l'Italia S.p.A.
Comune inizio/fine: Genova - Genova
Tratta autostradale: A07 - Milano-Genova (Direzione Genova-Milano)
Dimensioni: Lung. (m): 160 - Larg. (cm): 750 - Alt. (cm): 455
Tipologia della galleria: Automobilistica unidirezionale
Tipo di pavimentazione: Asfalto
Rivestimento: Calcestruzzo
Struttura della galleria: A volta
Illuminazione: Si
Depurazione: No
Marciapiedi: No
Strutture di emergenza: Si

Anno di costruzione: 1965
Alt. s.l.m.: -



- Uscite di emergenza - No
- Piazzole di sosta - No
- Sistema di drenaggio - Si
- Illuminazione di emergenza - No
- Impianti di comunicazione - No
- Estintori - No
- Ventilazione di emergenza - No
- Telefono SOS - No
- Pulsante di allarme - No
- Cassette di primo soccorso - No

- Impianto idrico antincendio - No
- Segnaletica di emergenza - No
- Segnali acustici - No
- Coperte ignifughe - No

MONTE QUEZZI

Cod. galleria: 249 - 129

Ente gestore: Autostrade per l'Italia S.p.A.
Comune inizio/fine: Genova - Genova
Tratta autostradale: A12 - Genova-Roma (Direzione Genova-Roma)
Dimensioni: Lung. (m): 1310 - Larg. (cm): 750 - Alt. (cm): 455
Tipologia della galleria: Automobilistica unidirezionale
Tipo di pavimentazione: Asfalto
Rivestimento: Calcestruzzo
Struttura della galleria: A volta
Illuminazione: Si
Depurazione: No
Marciapiedi: No
Strutture di emergenza: Si

Anno di costruzione: 1967
Alt. s.l.m.: -



- Uscite di emergenza - Si
- Piazzole di sosta esterno - Si
- Sistema di drenaggio - Si
- Illuminazione di emergenza - Si
- Impianti di comunicazione - Si
- Estintori - Si
- Ventilazione di emergenza - Si
- Telefono SOS - Si
- Pulsante di allarme - Si
- Cassette di primo soccorso - Si

- Impianto idrico antincendio - No
- Segnaletica di emergenza - Si
- Segnali acustici - No
- Coperte ignifughe - Si

MONTE QUEZZI

Cod. galleria: 249 - 161

Ente gestore: Autostrade per l'Italia S.p.A.
Comune inizio/fine: Genova - Genova
Tratta autostradale: A12 - Genova-Roma (Direzione Roma-Genova)
Dimensioni: Lung. (m): 1317 - Larg. (cm): 750 - Alt. (cm): 455
Tipologia della galleria: Automobilistica unidirezionale
Tipo di pavimentazione: Asfalto
Rivestimento: Calcestruzzo
Struttura della galleria: A volta
Illuminazione: Si
Depurazione: No
Marciapiedi: No
Strutture di emergenza: Si

Anno di costruzione: 1967
Alt. s.l.m.: -



- Uscite di emergenza - Si
- Piazzole di sosta esterno - Si
- Sistema di drenaggio - Si
- Illuminazione di emergenza - Si
- Impianti di comunicazione - Si
- Estintori - Si
- Ventilazione di emergenza - Si
- Telefono SOS - Si
- Pulsante di allarme - Si
- Cassette di primo soccorso - Si

- Impianto idrico antincendio - No
- Segnaletica di emergenza - Si
- Segnali acustici - No
- Coperte ignifughe - Si

MONTE VELINO

Cod. galleria: 249 - 160

Ente gestore: Autostrade per l'Italia S.p.A.
Comune inizio/fine: Genova - Genova
Tratta autostradale: A12 - Genova-Roma (Direzione Roma-Genova)
Dimensioni: Lung. (m): 591 - Larg. (cm): 750 - Alt. (cm): 455
Tipologia della galleria: Automobilistica unidirezionale
Tipo di pavimentazione: Asfalto
Rivestimento: Calcestruzzo
Struttura della galleria: A volta
Illuminazione: Si
Depurazione: No
Marciapiedi: No
Strutture di emergenza: Si

Anno di costruzione: 1967
Alt. s.l.m.: -



- Uscite di emergenza - No
- Piazzole di sosta - No
- Sistema di drenaggio - Si
- Illuminazione di emergenza - Si
- Impianti di comunicazione - Si
- Estintori - No
- Ventilazione di emergenza - No
- Telefono SOS - No
- Pulsante di allarme - No
- Cassette di primo soccorso - No

- Impianto idrico antincendio - No
- Segnaletica di emergenza - Si
- Segnali acustici - No
- Coperte ignifughe - No

MONTE VELINO

Cod. galleria: 249 - 128

Ente gestore: Autostrade per l'Italia S.p.A.
Comune inizio/fine: Genova - Genova
Tratta autostradale: A12 - Genova-Roma (Direzione Genova-Roma)
Dimensioni: Lung. (m): 587 - Larg. (cm): 750 - Alt. (cm): 455
Tipologia della galleria: Automobilistica unidirezionale
Tipo di pavimentazione: Asfalto
Rivestimento: Calcestruzzo
Struttura della galleria: A volta
Illuminazione: Si
Depurazione: No
Marciapiedi: No
Strutture di emergenza: Si

Anno di costruzione: 1967
Alt. s.l.m.: -



- Uscite di emergenza - No
- Piazzole di sosta esterno - Si
- Sistema di drenaggio - Si
- Illuminazione di emergenza - Si
- Impianti di comunicazione - Si
- Estintori - No
- Ventilazione di emergenza - No
- Telefono SOS - No
- Pulsante di allarme - No
- Cassette di primo soccorso - No

- Impianto idrico antincendio - No
- Segnaletica di emergenza - Si
- Segnali acustici - No
- Coperte ignifughe - No

MONTESPERONE

Cod. galleria: 249 - 127

Ente gestore: Autostrade per l'Italia S.p.A.
Comune inizio/fine: Genova - Genova
Tratta autostradale: A12 - Genova-Roma (Direzione Genova-Roma)
Dimensioni: Lung. (m): 1670 - Larg. (cm): 750 - Alt. (cm): 455
Tipologia della galleria: Automobilistica unidirezionale
Tipo di pavimentazione: Asfalto
Rivestimento: Calcestruzzo
Struttura della galleria: A volta
Illuminazione: Sì
Depurazione: No
Marciapiedi: No
Strutture di emergenza: Sì

Anno di costruzione: 1967
Alt. s.l.m.: -



- Uscite di emergenza - Sì
- Piazzole di sosta - No
- Sistema di drenaggio - Sì
- Illuminazione di emergenza - Sì
- Impianti di comunicazione - Sì
- Estintori - Sì
- Ventilazione di emergenza - Sì
- Telefono SOS - Sì
- Pulsante di allarme - Sì
- Cassette di primo soccorso - Sì

- Impianto idrico antincendio - No
- Segnaletica di emergenza - Sì
- Segnali acustici - No
- Coperte ignifughe - Sì

MONTESPERONE

Cod. galleria: 249 - 159

Ente gestore: Autostrade per l'Italia S.p.A.
Comune inizio/fine: Genova - Genova
Tratta autostradale: A12 - Genova-Roma (Direzione Roma-Genova)
Dimensioni: Lung. (m): 1672 - Larg. (cm): 750 - Alt. (cm): 455
Tipologia della galleria: Automobilistica unidirezionale
Tipo di pavimentazione: Asfalto
Rivestimento: Calcestruzzo
Struttura della galleria: A volta
Illuminazione: Sì
Depurazione: No
Marciapiedi: No
Strutture di emergenza: Sì

Anno di costruzione: 1967
Alt. s.l.m.: -



- Uscite di emergenza - Sì
- Piazzole di sosta - No
- Sistema di drenaggio - Sì
- Illuminazione di emergenza - Sì
- Impianti di comunicazione - Sì
- Estintori - Sì
- Ventilazione di emergenza - Sì
- Telefono SOS - Sì
- Pulsante di allarme - Sì
- Cassette di primo soccorso - Sì

- Impianto idrico antincendio - No
- Segnaletica di emergenza - Sì
- Segnali acustici - No
- Coperte ignifughe - Sì

Nino Bixio

Cod. galleria: 217 - 1

Ente gestore: Comune di Genova
Comune inizio/fine: Genova - Genova
Strada/via: Da Piazza Corvetto a Piazza Portello
Dimensioni: Lung. (m): 210 - Larg. (cm): 1200 - Alt. (cm):
Tipologia della galleria: Automobilistica bidirezionale
Tipo di pavimentazione: Asfalto
Rivestimento: Calcestruzzo
Struttura della galleria: A volta
Illuminazione: Sì
Depurazione: No
Marciapiedi: Sì
Strutture di emergenza: No

Anno di costruzione: 1928
Alt. s.l.m.: -



- Uscite di emergenza - No
- Piazzole di sosta - No
- Sistema di drenaggio - No
- Illuminazione di emergenza - No
- Impianti di comunicazione - No
- Estintori - No
- Ventilazione di emergenza - No
- Telefono SOS - No
- Pulsante di allarme - No
- Cassette di primo soccorso - No

- Impianto idrico antincendio - No
- Segnaletica di emergenza - No
- Segnali acustici - No
- Coperte ignifughe - No

Paleocapa

Cod. galleria: 217 - 4

Ente gestore: Comune di Genova
Comune inizio/fine: Genova - Genova
Strada/via: Da via Paleocapa a Corso Firenze
Dimensioni: Lung. (m): 350 - Larg. (cm): 400 - Alt. (cm):
Tipologia della galleria: Automobilistica unidirezionale
Tipo di pavimentazione: Asfalto
Rivestimento: Calcestruzzo
Struttura della galleria: A volta
Illuminazione: Sì
Depurazione: No
Marciapiedi: Sì
Strutture di emergenza: No

Anno di costruzione: -
Alt. s.l.m.: -



- Uscite di emergenza - No
- Piazzole di sosta - No
- Sistema di drenaggio - No
- Illuminazione di emergenza - No
- Impianti di comunicazione - No
- Estintori - No
- Ventilazione di emergenza - No
- Telefono SOS - No
- Pulsante di allarme - No
- Cassette di primo soccorso - No

- Impianto idrico antincendio - No
- Segnaletica di emergenza - No
- Segnali acustici - No
- Coperte ignifughe - No

PALLAVICINI DORIA

Cod. galleria: 249 - 87

Ente gestore: Autostrade per l'Italia S.p.A.
Comune inizio/fine: Genova - Genova
Tratta autostradale: A10 - Genova-Ventimiglia (Direzione Ventimiglia-Genova)
Dimensioni: Lung. (m): 480 - Larg. (cm): 1100 - Alt. (cm): 455
Tipologia della galleria: Automobilistica unidirezionale
Tipo di pavimentazione: Asfalto
Rivestimento: Calcestruzzo
Struttura della galleria: A volta
Illuminazione: Sì
Depurazione: No
Marciapiedi: No
Strutture di emergenza: Sì

Anno di costruzione: 1964
Alt. s.l.m.: -



- Uscite di emergenza - No
- Piazzole di sosta - No
- Sistema di drenaggio - Sì
- Illuminazione di emergenza - No
- Impianti di comunicazione - No
- Estintori - No
- Ventilazione di emergenza - No
- Telefono SOS - No
- Pulsante di allarme - No
- Cassette di primo soccorso - No

- Impianto idrico antincendio - No
- Segnaletica di emergenza - No
- Segnali acustici - No
- Coperte ignifughe - No

PALLAVICINI DORIA

Cod. galleria: 249 - 38

Ente gestore: Autostrade per l'Italia S.p.A.
Comune inizio/fine: Genova - Genova
Tratta autostradale: A10 - Genova-Ventimiglia (Direzione Genova-Ventimiglia)
Dimensioni: Lung. (m): 685 - Larg. (cm): 750 - Alt. (cm): 450
Tipologia della galleria: Automobilistica unidirezionale
Tipo di pavimentazione: Asfalto
Rivestimento: Calcestruzzo
Struttura della galleria: A volta
Illuminazione: Sì
Depurazione: No
Marciapiedi: Sì
Strutture di emergenza: Sì

Anno di costruzione: 1975
Alt. s.l.m.: -



- Uscite di emergenza - No
- Piazzole di sosta - No
- Sistema di drenaggio - Sì
- Illuminazione di emergenza - Sì
- Impianti di comunicazione - Sì
- Estintori - No
- Ventilazione di emergenza - No
- Telefono SOS - No
- Pulsante di allarme - No
- Cassette di primo soccorso - No

- Impianto idrico antincendio - No
- Segnaletica di emergenza - Sì
- Segnali acustici - No
- Coperte ignifughe - No

PEGLI

Cod. galleria: 249 - 91

Ente gestore: Autostrade per l'Italia S.p.A.
 Comune inizio/fine: Genova - Genova
 Tratta autostradale: A10 - Genova-Ventimiglia (Direzione Ventimiglia-Genova)
 Dimensioni: Lung. (m): 307 - Larg. (cm): 1100 - Alt. (cm): 455
 Tipologia della galleria: Automobilistica unidirezionale
 Tipo di pavimentazione: Asfalto
 Rivestimento: Calcestruzzo
 Struttura della galleria: A volta
 Illuminazione: Sì
 Depurazione: No
 Marciapiedi: No
 Strutture di emergenza: Sì

Anno di costruzione: 1964
 Alt. s.l.m.: -



- | | | |
|-----------------------------------|-----------------------------------|------------------------------------|
| - Uscite di emergenza - No | - Estintori - No | - Impianto idrico antincendio - No |
| - Piazzole di sosta - No | - Ventilazione di emergenza - No | - Segnaletica di emergenza - No |
| - Sistema di drenaggio - Sì | - Telefono SOS - No | - Segnali acustici - No |
| - Illuminazione di emergenza - No | - Pulsante di allarme - No | - Coperte ignifughe - No |
| - Impianti di comunicazione - No | - Cassette di primo soccorso - No | |

PERO GROSSO

Cod. galleria: 249 - 194

Ente gestore: Autostrade per l'Italia S.p.A.
 Comune inizio/fine: Genova - Genova
 Tratta autostradale: A26 - Genova Voltri-Gravellona Toce (Direzione Genova-Gravellona)
 Dimensioni: Lung. (m): 264 - Larg. (cm): 1100 - Alt. (cm): 475
 Tipologia della galleria: Automobilistica unidirezionale
 Tipo di pavimentazione: Asfalto
 Rivestimento: Calcestruzzo
 Struttura della galleria: A volta
 Illuminazione: Sì
 Depurazione: No
 Marciapiedi: Sì
 Strutture di emergenza: Sì

Anno di costruzione: 1977
 Alt. s.l.m.: -



- | | | |
|-----------------------------------|-----------------------------------|------------------------------------|
| - Uscite di emergenza - No | - Estintori - No | - Impianto idrico antincendio - No |
| - Piazzole di sosta - No | - Ventilazione di emergenza - No | - Segnaletica di emergenza - No |
| - Sistema di drenaggio - Sì | - Telefono SOS - No | - Segnali acustici - No |
| - Illuminazione di emergenza - No | - Pulsante di allarme - No | - Coperte ignifughe - No |
| - Impianti di comunicazione - No | - Cassette di primo soccorso - No | |

PERO GROSSO

Cod. galleria: 249 - 213

Ente gestore: Autostrade per l'Italia S.p.A.
 Comune inizio/fine: Genova - Genova
 Tratta autostradale: A26 - Genova Voltri-Gravellona Toce (Direzione Gravellona-Genova)
 Dimensioni: Lung. (m): 244 - Larg. (cm): 1100 - Alt. (cm): 475
 Tipologia della galleria: Automobilistica unidirezionale
 Tipo di pavimentazione: Asfalto
 Rivestimento: Calcestruzzo
 Struttura della galleria: A volta
 Illuminazione: Sì
 Depurazione: No
 Marciapiedi: Sì
 Strutture di emergenza: Sì

Anno di costruzione: 1977
 Alt. s.l.m.: -




- | | | |
|-----------------------------------|-----------------------------------|------------------------------------|
| - Uscite di emergenza - No | - Estintori - No | - Impianto idrico antincendio - No |
| - Piazzole di sosta - No | - Ventilazione di emergenza - No | - Segnaletica di emergenza - No |
| - Sistema di drenaggio - Sì | - Telefono SOS - No | - Segnali acustici - No |
| - Illuminazione di emergenza - No | - Pulsante di allarme - No | - Coperte ignifughe - No |
| - Impianti di comunicazione - No | - Cassette di primo soccorso - No | |

Porta Murata

Cod. galleria: 217 - 7

Ente gestore: Comune di Genova
Comune inizio/fine: Genova - Genova
Strada/via: Via di Porta Murata
Dimensioni: Lung. (m): 35 - Larg. (cm): 300 - Alt. (cm):
Tipologia della galleria: Automobilistica bidirezionale
Tipo di pavimentazione: Asfalto
Rivestimento: Calcestruzzo
Struttura della galleria: A volta
Illuminazione: Sì
Depurazione: No
Marciapiedi: No
Strutture di emergenza: No

Anno di costruzione: -
Alt. s.l.m.: -



- Uscite di emergenza - No
- Piazzole di sosta - No
- Sistema di drenaggio - No
- Illuminazione di emergenza - No
- Impianti di comunicazione - No
- Estintori - No
- Ventilazione di emergenza - No
- Telefono SOS - No
- Pulsante di allarme - No
- Cassette di primo soccorso - No


- Impianto idrico antincendio - No
- Segnaletica di emergenza - No
- Segnali acustici - No
- Coperte ignifughe - No

PROMONTORIO

Cod. galleria: 249 - 11

Ente gestore: Autostrade per l'Italia S.p.A.
Comune inizio/fine: Genova - Genova
Tratta autostradale: A07 - Milano-Genova (Direzione Milano-Genova)
Dimensioni: Lung. (m): 209 - Larg. (cm): 750 - Alt. (cm): 465
Tipologia della galleria: Automobilistica unidirezionale
Tipo di pavimentazione: Asfalto
Rivestimento: Mattoni
Struttura della galleria: A volta
Illuminazione: Sì
Depurazione: No
Marciapiedi: No
Strutture di emergenza: Sì

Anno di costruzione: 1935
Alt. s.l.m.: -



- Uscite di emergenza - No
- Piazzole di sosta - No
- Sistema di drenaggio - Sì
- Illuminazione di emergenza - No
- Impianti di comunicazione - No
- Estintori - No
- Ventilazione di emergenza - No
- Telefono SOS - No
- Pulsante di allarme - No
- Cassette di primo soccorso - No

- Impianto idrico antincendio - No
- Segnaletica di emergenza - No
- Segnali acustici - No
- Coperte ignifughe - No

PROVENZALE

Cod. galleria: 249 - 39

Ente gestore: Autostrade per l'Italia S.p.A.
Comune inizio/fine: Genova - Genova
Tratta autostradale: A10 - Genova-Ventimiglia (Direzione Genova-Ventimiglia)
Dimensioni: Lung. (m): 949 - Larg. (cm): 750 - Alt. (cm): 450
Tipologia della galleria: Automobilistica unidirezionale
Tipo di pavimentazione: Asfalto
Rivestimento: Calcestruzzo
Struttura della galleria: A volta
Illuminazione: Sì
Depurazione: No
Marciapiedi: Sì
Strutture di emergenza: Sì

Anno di costruzione: 1975
Alt. s.l.m.: -



- Uscite di emergenza - No
- Piazzole di sosta - No
- Sistema di drenaggio - Sì
- Illuminazione di emergenza - Sì
- Impianti di comunicazione - Sì
- Estintori - No
- Ventilazione di emergenza - No
- Telefono SOS - No
- Pulsante di allarme - No
- Cassette di primo soccorso - No

- Impianto idrico antincendio - No
- Segnaletica di emergenza - Sì
- Segnali acustici - No
- Coperte ignifughe - No

REXELLO

Cod. galleria: 249 - 89

Ente gestore: Autostrade per l'Italia S.p.A.
 Comune inizio/fine: Genova - Genova
 Tratta autostradale: A10 - Genova-Ventimiglia (Direzione Ventimiglia-Genova)
 Dimensioni: Lung. (m): 126 - Larg. (cm): 1100 - Alt. (cm): 455
 Tipologia della galleria: Automobilistica unidirezionale
 Tipo di pavimentazione: Asfalto
 Rivestimento: Calcestruzzo
 Struttura della galleria: A volta
 Illuminazione: Si
 Depurazione: No
 Marciapiedi: No
 Strutture di emergenza: Si

Anno di costruzione: 1964
 Alt. s.l.m.: -



- | | | |
|-----------------------------------|-----------------------------------|------------------------------------|
| - Uscite di emergenza - No | - Estintori - No | - Impianto idrico antincendio - No |
| - Piazzole di sosta - No | - Ventilazione di emergenza - No | - Segnaletica di emergenza - No |
| - Sistema di drenaggio - Si | - Telefono SOS - No | - Segnali acustici - No |
| - Illuminazione di emergenza - No | - Pulsante di allarme - No | - Coperte ignifughe - No |
| - Impianti di comunicazione - No | - Cassette di primo soccorso - No | |

RIVAROLO II

Cod. galleria: 249 - 157

Ente gestore: Autostrade per l'Italia S.p.A.
 Comune inizio/fine: Genova - Genova
 Tratta autostradale: A12 - Genova-Roma (Direzione Roma-Genova)
 Dimensioni: Lung. (m): 541 - Larg. (cm): 750 - Alt. (cm): 455
 Tipologia della galleria: Automobilistica unidirezionale
 Tipo di pavimentazione: Asfalto
 Rivestimento: Calcestruzzo
 Struttura della galleria: A volta
 Illuminazione: Si
 Depurazione: No
 Marciapiedi: No
 Strutture di emergenza: Si

Anno di costruzione: 1967
 Alt. s.l.m.: -



- | | | |
|-----------------------------------|-----------------------------------|------------------------------------|
| - Uscite di emergenza - No | - Estintori - No | - Impianto idrico antincendio - No |
| - Piazzole di sosta - No | - Ventilazione di emergenza - No | - Segnaletica di emergenza - Si |
| - Sistema di drenaggio - Si | - Telefono SOS - No | - Segnali acustici - No |
| - Illuminazione di emergenza - Si | - Pulsante di allarme - No | - Coperte ignifughe - No |
| - Impianti di comunicazione - Si | - Cassette di primo soccorso - No | |

RIVAROLO III A

Cod. galleria: 249 - 124

Ente gestore: Autostrade per l'Italia S.p.A.
 Comune inizio/fine: Genova - Genova
 Tratta autostradale: A12 - Genova-Roma (Direzione Genova-Roma)
 Dimensioni: Lung. (m): 641 - Larg. (cm): 750 - Alt. (cm): 455
 Tipologia della galleria: Automobilistica unidirezionale
 Tipo di pavimentazione: Asfalto
 Rivestimento: Calcestruzzo
 Struttura della galleria: A volta
 Illuminazione: Si
 Depurazione: No
 Marciapiedi: No
 Strutture di emergenza: Si

Anno di costruzione: 1967
 Alt. s.l.m.: -



- | | | |
|-----------------------------------|-----------------------------------|------------------------------------|
| - Uscite di emergenza - No | - Estintori - No | - Impianto idrico antincendio - No |
| - Piazzole di sosta - No | - Ventilazione di emergenza - No | - Segnaletica di emergenza - Si |
| - Sistema di drenaggio - Si | - Telefono SOS - No | - Segnali acustici - No |
| - Illuminazione di emergenza - Si | - Pulsante di allarme - No | - Coperte ignifughe - No |
| - Impianti di comunicazione - Si | - Cassette di primo soccorso - No | |

RIVAROLO III B

Cod. galleria: 249 - 125

Ente gestore: Autostrade per l'Italia S.p.A.
Comune inizio/fine: Genova - Genova
Tratta autostradale: A12 - Genova-Roma (Direzione Genova-Roma)
Dimensioni: Lung. (m): 84 - Larg. (cm): 750 - Alt. (cm): 455
Tipologia della galleria: Automobilistica unidirezionale
Tipo di pavimentazione: Asfalto
Rivestimento: Calcestruzzo
Struttura della galleria: A volta
Illuminazione: No
Depurazione: No
Marciapiedi: No
Strutture di emergenza: Si

Anno di costruzione: 1967
Alt. s.l.m.: -



- Uscite di emergenza - No
- Piazzole di sosta - No
- Sistema di drenaggio - Si
- Illuminazione di emergenza - No
- Impianti di comunicazione - No
- Estintori - No
- Ventilazione di emergenza - No
- Telefono SOS - No
- Pulsante di allarme - No
- Cassette di primo soccorso - No

- Impianto idrico antincendio - No
- Segnaletica di emergenza - No
- Segnali acustici - No
- Coperte ignifughe - No

ROLLINO

Cod. galleria: 249 - 35

Ente gestore: Autostrade per l'Italia S.p.A.
Comune inizio/fine: Genova - Genova
Tratta autostradale: A10 - Genova-Ventimiglia (Direzione Genova-Ventimiglia)
Dimensioni: Lung. (m): 164 - Larg. (cm): 750 - Alt. (cm): 450
Tipologia della galleria: Automobilistica unidirezionale
Tipo di pavimentazione: Asfalto
Rivestimento: Calcestruzzo
Struttura della galleria: Rettangolare / Quadrata
Illuminazione: Si
Depurazione: No
Marciapiedi: Si
Strutture di emergenza: Si

Anno di costruzione: 1964
Alt. s.l.m.: -



- Uscite di emergenza - No
- Piazzole di sosta - No
- Sistema di drenaggio - Si
- Illuminazione di emergenza - No
- Impianti di comunicazione - No
- Estintori - No
- Ventilazione di emergenza - No
- Telefono SOS - No
- Pulsante di allarme - No
- Cassette di primo soccorso - No

- Impianto idrico antincendio - No
- Segnaletica di emergenza - No
- Segnali acustici - No
- Coperte ignifughe - No

SAN ANDREA SVINCOLO

Cod. galleria: 249 - 30

Ente gestore: Autostrade per l'Italia S.p.A.
Comune inizio/fine: Genova - Genova
Tratta autostradale: A10 - Genova-Ventimiglia (Svincolo)
Dimensioni: Lung. (m): 107 - Larg. (cm): 750 - Alt. (cm): 450
Tipologia della galleria: Automobilistica unidirezionale
Tipo di pavimentazione: Asfalto
Rivestimento: Calcestruzzo
Struttura della galleria: A volta
Illuminazione: Si
Depurazione: No
Marciapiedi: No
Strutture di emergenza: Si

Anno di costruzione: 1970
Alt. s.l.m.: -



- Uscite di emergenza - No
- Piazzole di sosta - No
- Sistema di drenaggio - Si
- Illuminazione di emergenza - No
- Impianti di comunicazione - No
- Estintori - No
- Ventilazione di emergenza - No
- Telefono SOS - No
- Pulsante di allarme - No
- Cassette di primo soccorso - No

- Impianto idrico antincendio - No
- Segnaletica di emergenza - No
- Segnali acustici - No
- Coperte ignifughe - No

SAN BARTOLOMEO

Cod. galleria: 249 - 26

Ente gestore: Autostrade per l'Italia S.p.A.
Comune inizio/fine: Genova - Genova
Tratta autostradale: A07 - Milano-Genova (Direzione Genova-Milano)
Dimensioni: Lung. (m): 569 - Larg. (cm): 750 - Alt. (cm): 465
Tipologia della galleria: Automobilistica unidirezionale
Tipo di pavimentazione: Asfalto
Rivestimento: Calcestruzzo
Struttura della galleria: A volta
Illuminazione: Sì
Depurazione: No
Marciapiedi: No
Strutture di emergenza: Sì

Anno di costruzione: 1965
Alt. s.l.m.: -



- Uscite di emergenza - No
- Piazzole di sosta - No
- Sistema di drenaggio - Sì
- Illuminazione di emergenza - Sì
- Impianti di comunicazione - Sì
- Estintori - No
- Ventilazione di emergenza - No
- Telefono SOS - No
- Pulsante di allarme - No
- Cassette di primo soccorso - No

- Impianto idrico antincendio - No
- Segnaletica di emergenza - Sì
- Segnali acustici - No
- Coperte ignifughe - No

SAN PANTALEO SVINCOLO

Cod. galleria: 249 - 192

Ente gestore: Autostrade per l'Italia S.p.A.
Comune inizio/fine: Genova - Genova
Tratta autostradale: A12 - Genova-Roma (Svincolo)
Dimensioni: Lung. (m): 95 - Larg. (cm): 750 - Alt. (cm): 455
Tipologia della galleria: Automobilistica unidirezionale
Tipo di pavimentazione: Asfalto
Rivestimento: Calcestruzzo
Struttura della galleria: A volta
Illuminazione: Sì
Depurazione: No
Marciapiedi: No
Strutture di emergenza: Sì

Anno di costruzione: 1970
Alt. s.l.m.: -



- Uscite di emergenza - No
- Piazzole di sosta - No
- Sistema di drenaggio - Sì
- Illuminazione di emergenza - No
- Impianti di comunicazione - No
- Estintori - No
- Ventilazione di emergenza - No
- Telefono SOS - No
- Pulsante di allarme - No
- Cassette di primo soccorso - No

- Impianto idrico antincendio - No
- Segnaletica di emergenza - No
- Segnali acustici - No
- Coperte ignifughe - No

SAN PAOLO DELLA CROCE

Cod. galleria: 249 - 90

Ente gestore: Autostrade per l'Italia S.p.A.
Comune inizio/fine: Genova - Genova
Tratta autostradale: A10 - Genova-Ventimiglia (Direzione Ventimiglia-Genova)
Dimensioni: Lung. (m): 753 - Larg. (cm): 1100 - Alt. (cm): 455
Tipologia della galleria: Automobilistica unidirezionale
Tipo di pavimentazione: Asfalto
Rivestimento: Calcestruzzo
Struttura della galleria: A volta
Illuminazione: Sì
Depurazione: No
Marciapiedi: No
Strutture di emergenza: Sì

Anno di costruzione: 1964
Alt. s.l.m.: -



- Uscite di emergenza - No
- Piazzole di sosta - No
- Sistema di drenaggio - Sì
- Illuminazione di emergenza - Sì
- Impianti di comunicazione - Sì
- Estintori - No
- Ventilazione di emergenza - No
- Telefono SOS - No
- Pulsante di allarme - No
- Cassette di primo soccorso - No

- Impianto idrico antincendio - No
- Segnaletica di emergenza - Sì
- Segnali acustici - No
- Coperte ignifughe - No

SAN PIETRO

Cod. galleria: 249 - 40

Ente gestore: Autostrade per l'Italia S.p.A.
 Comune inizio/fine: Genova - Genova
 Tratta autostradale: A10 - Genova-Ventimiglia (Direzione Genova-Ventimiglia)
 Dimensioni: Lung. (m): 266 - Larg. (cm): 750 - Alt. (cm): 450
 Tipologia della galleria: Automobilistica unidirezionale
 Tipo di pavimentazione: Asfalto
 Rivestimento: Calcestruzzo
 Struttura della galleria: A volta
 Illuminazione: Sì
 Depurazione: No
 Marciapiedi: Sì
 Strutture di emergenza: Sì

Anno di costruzione: 1975
 Alt. s.l.m.: -



- | | | |
|-----------------------------------|-----------------------------------|------------------------------------|
| - Uscite di emergenza - No | - Estintori - No | - Impianto idrico antincendio - No |
| - Piazzole di sosta - No | - Ventilazione di emergenza - No | - Segnaletica di emergenza - No |
| - Sistema di drenaggio - Sì | - Telefono SOS - No | - Segnali acustici - No |
| - Illuminazione di emergenza - No | - Pulsante di allarme - No | - Coperte ignifughe - No |
| - Impianti di comunicazione - No | - Cassette di primo soccorso - No | |

SESTRI

Cod. galleria: 249 - 83

Ente gestore: Autostrade per l'Italia S.p.A.
 Comune inizio/fine: Genova - Genova
 Tratta autostradale: A10 - Genova-Ventimiglia (Direzione Ventimiglia-Genova)
 Dimensioni: Lung. (m): 399 - Larg. (cm): 750 - Alt. (cm): 455
 Tipologia della galleria: Automobilistica bidirezionale
 Tipo di pavimentazione: Asfalto
 Rivestimento: Calcestruzzo
 Struttura della galleria: A volta
 Illuminazione: Sì
 Depurazione: No
 Marciapiedi: No
 Strutture di emergenza: Sì

Anno di costruzione: 1964
 Alt. s.l.m.: -



- | | | |
|-----------------------------------|-----------------------------------|------------------------------------|
| - Uscite di emergenza - No | - Estintori - No | - Impianto idrico antincendio - No |
| - Piazzole di sosta esterno - Sì | - Ventilazione di emergenza - No | - Segnaletica di emergenza - No |
| - Sistema di drenaggio - Sì | - Telefono SOS - No | - Segnali acustici - No |
| - Illuminazione di emergenza - No | - Pulsante di allarme - No | - Coperte ignifughe - No |
| - Impianti di comunicazione - No | - Cassette di primo soccorso - No | |

SESTRI

Cod. galleria: 249 - 33

Ente gestore: Autostrade per l'Italia S.p.A.
 Comune inizio/fine: Genova - Genova
 Tratta autostradale: A10 - Genova-Ventimiglia (Direzione Genova-Ventimiglia)
 Dimensioni: Lung. (m): 398 - Larg. (cm): 750 - Alt. (cm): 450
 Tipologia della galleria: Automobilistica unidirezionale
 Tipo di pavimentazione: Asfalto
 Rivestimento: Calcestruzzo
 Struttura della galleria: A volta
 Illuminazione: Sì
 Depurazione: No
 Marciapiedi: Sì
 Strutture di emergenza: Sì

Anno di costruzione: 1964
 Alt. s.l.m.: -



- | | | |
|-----------------------------------|-----------------------------------|------------------------------------|
| - Uscite di emergenza - No | - Estintori - No | - Impianto idrico antincendio - No |
| - Piazzole di sosta - No | - Ventilazione di emergenza - No | - Segnaletica di emergenza - No |
| - Sistema di drenaggio - Sì | - Telefono SOS - No | - Segnali acustici - No |
| - Illuminazione di emergenza - No | - Pulsante di allarme - No | - Coperte ignifughe - No |
| - Impianti di comunicazione - No | - Cassette di primo soccorso - No | |

Sottov. Lungom. Canepa-Milano (Galleria Romairone)

Cod. galleria: 217 - 13

Ente gestore: Comune di Genova
 Comune inizio/fine: Genova - Genova
 Strada/via: Da via Lungomare Canepa a via Milano
 Dimensioni: Lung. (m): 172 - Larg. (cm): 1200 - Alt. (cm):
 Tipologia della galleria: Automobilistica bidirezionale
 Tipo di pavimentazione: Asfalto
 Rivestimento: Calcestruzzo
 Struttura della galleria: Rettangolare / Quadrata
 Illuminazione: Sì
 Depurazione: No
 Marciapiedi: Sì
 Strutture di emergenza: No

Anno di costruzione: -
 Alt. s.l.m.: -



- Uscite di emergenza - No
- Piazzole di sosta - No
- Sistema di drenaggio - No
- Illuminazione di emergenza - No
- Impianti di comunicazione - No
- Estintori - No
- Ventilazione di emergenza - No
- Telefono SOS - No
- Pulsante di allarme - No
- Cassette di primo soccorso - No

- Impianto idrico antincendio - No
- Segnaletica di emergenza - No
- Segnali acustici - No
- Coperte ignifughe - No

Sottovia Archimede - Tolemaide

Cod. galleria: 217 - 16

Ente gestore: Comune di Genova
 Comune inizio/fine: Genova - Genova
 Strada/via: Da Via Archimede a Via Tolemaide
 Dimensioni: Lung. (m): 108 - Larg. (cm): 1600 - Alt. (cm):
 Tipologia della galleria: Automobilistica unidirezionale
 Tipo di pavimentazione: Asfalto
 Rivestimento: Calcestruzzo
 Struttura della galleria: Rettangolare / Quadrata
 Illuminazione: Sì
 Depurazione: No
 Marciapiedi: Sì
 Strutture di emergenza: Sì

Anno di costruzione: -
 Alt. s.l.m.: -



- Uscite di emergenza - No
- Piazzole di sosta - No
- Sistema di drenaggio - No
- Illuminazione di emergenza - No
- Impianti di comunicazione - No
- Estintori - No
- Ventilazione di emergenza - No
- Telefono SOS - No
- Pulsante di allarme - No
- Cassette di primo soccorso - No

- Impianto idrico antincendio - No
- Segnaletica di emergenza - Sì
- Segnali acustici - No
- Coperte ignifughe - No

Sottovia Bruzzo

Cod. galleria: 217 - 24

Ente gestore: Comune di Genova
 Comune inizio/fine: Genova - Genova
 Strada/via: Via Giacomo Bruzzo
 Dimensioni: Lung. (m): 60 - Larg. (cm): 500 - Alt. (cm):
 Tipologia della galleria: Automobilistica bidirezionale
 Tipo di pavimentazione: Asfalto
 Rivestimento: Calcestruzzo
 Struttura della galleria: A volta
 Illuminazione: Sì
 Depurazione: No
 Marciapiedi: No
 Strutture di emergenza: Sì

Anno di costruzione: -
 Alt. s.l.m.: -



- Uscite di emergenza - No
- Piazzole di sosta - No
- Sistema di drenaggio - No
- Illuminazione di emergenza - No
- Impianti di comunicazione - No
- Estintori - No
- Ventilazione di emergenza - No
- Telefono SOS - No
- Pulsante di allarme - No
- Cassette di primo soccorso - No

- Impianto idrico antincendio - No
- Segnaletica di emergenza - Sì
- Segnali acustici - No
- Coperte ignifughe - No

Sottovia Canevari - Piazza delle Americhe

Cod. galleria: 217 - 17

Ente gestore: Comune di Genova
Comune inizio/fine: Genova - Genova
Strada/via: Da Via Canevari a Piazza delle Americhe
Dimensioni: Lung. (m): 144 - Larg. (cm): 1800 - Alt. (cm):
Tipologia della galleria: Automobilistica bidirezionale
Tipo di pavimentazione: Asfalto
Rivestimento: Calcestruzzo
Struttura della galleria: Rettangolare / Quadrata
Illuminazione: Sì
Depurazione: No
Marciapiedi: Sì
Strutture di emergenza: Sì

Anno di costruzione: -
Alt. s.l.m.: -



- Uscite di emergenza - No
- Piazzole di sosta - No
- Sistema di drenaggio - No
- Illuminazione di emergenza - No
- Impianti di comunicazione - No
- Estintori - No
- Ventilazione di emergenza - No
- Telefono SOS - No
- Pulsante di allarme - No
- Cassette di primo soccorso - No

- Impianto idrico antincendio - No
- Segnaletica di emergenza - Sì
- Segnali acustici - No
- Coperte ignifughe - No

Sottovia Caricamento

Cod. galleria: 217 - 8

Ente gestore: Comune di Genova
Comune inizio/fine: Genova - Genova
Strada/via: Da Piazza Caricamento a Piazza Cavour
Dimensioni: Lung. (m): 290 - Larg. (cm): 1600 - Alt. (cm):
Tipologia della galleria: Automobilistica bidirezionale
Tipo di pavimentazione: Asfalto
Rivestimento: Calcestruzzo
Struttura della galleria: Rettangolare / Quadrata
Illuminazione: Sì
Depurazione: Sì
Marciapiedi: Sì
Strutture di emergenza: Sì

Anno di costruzione: 1992
Alt. s.l.m.: -



- Uscite di emergenza - Sì
- Piazzole di sosta - No
- Sistema di drenaggio - Sì
- Illuminazione di emergenza - Sì
- Impianti di comunicazione - No
- Estintori - Sì
- Ventilazione di emergenza - Sì
- Telefono SOS - No
- Pulsante di allarme - Sì
- Cassette di primo soccorso - No

- Impianto idrico antincendio - No
- Segnaletica di emergenza - Sì
- Segnali acustici - No
- Coperte ignifughe - No

Sottovia De Marini

Cod. galleria: 217 - 14

Ente gestore: Comune di Genova
Comune inizio/fine: Genova - Genova
Strada/via: Via De Marini
Dimensioni: Lung. (m): 160 - Larg. (cm): 10 - Alt. (cm):
Tipologia della galleria: Automobilistica bidirezionale
Tipo di pavimentazione: Asfalto
Rivestimento: Calcestruzzo
Struttura della galleria: Rettangolare / Quadrata
Illuminazione: Sì
Depurazione: No
Marciapiedi: Sì
Strutture di emergenza: No

Anno di costruzione: -
Alt. s.l.m.: -

- Uscite di emergenza - No
- Piazzole di sosta - No
- Sistema di drenaggio - No
- Illuminazione di emergenza - No
- Impianti di comunicazione - No
- Estintori - No
- Ventilazione di emergenza - No
- Telefono SOS - No
- Pulsante di allarme - No
- Cassette di primo soccorso - No

- Impianto idrico antincendio - No
- Segnaletica di emergenza - No
- Segnali acustici - No
- Coperte ignifughe - No

Sottovia Degola

Cod. galleria: 217 - 15

Ente gestore: Comune di Genova
Comune inizio/fine: Genova - Genova
Strada/via: Via Degola
Dimensioni: Lung. (m): 70 - Larg. (cm): 1600 - Alt. (cm):
Tipologia della galleria: Automobilistica bidirezionale
Tipo di pavimentazione: Asfalto
Rivestimento: Calcestruzzo
Struttura della galleria: Rettangolare / Quadrata
Illuminazione: Si
Depurazione: No
Marciapiedi: Si
Strutture di emergenza: No

Anno di costruzione: -
Alt. s.l.m.: -



- Uscite di emergenza - No
- Piazzole di sosta - No
- Sistema di drenaggio - No
- Illuminazione di emergenza - No
- Impianti di comunicazione - No
- Estintori - No
- Ventilazione di emergenza - No
- Telefono SOS - No
- Pulsante di allarme - No
- Cassette di primo soccorso - No

- Impianto idrico antincendio - No
- Segnaletica di emergenza - No
- Segnali acustici - No
- Coperte ignifughe - No

Sottovia di Francia - Milano

Cod. galleria: 217 - 11

Ente gestore: Comune di Genova
Comune inizio/fine: Genova - Genova
Strada/via: Da Via Milano a Via di Francia
Dimensioni: Lung. (m): 190 - Larg. (cm): 500 - Alt. (cm):
Tipologia della galleria: Automobilistica unidirezionale
Tipo di pavimentazione: Asfalto
Rivestimento: Calcestruzzo
Struttura della galleria: Rettangolare / Quadrata
Illuminazione: Si
Depurazione: No
Marciapiedi: No
Strutture di emergenza: Si

Anno di costruzione: -
Alt. s.l.m.: -



- Uscite di emergenza - No
- Piazzole di sosta - No
- Sistema di drenaggio - Si
- Illuminazione di emergenza - No
- Impianti di comunicazione - No
- Estintori - No
- Ventilazione di emergenza - No
- Telefono SOS - No
- Pulsante di allarme - No
- Cassette di primo soccorso - No

- Impianto idrico antincendio - No
- Segnaletica di emergenza - Si
- Segnali acustici - No
- Coperte ignifughe - No

Sottovia Dottesio

Cod. galleria: 217 - 12

Ente gestore: Comune di Genova
Comune inizio/fine: Genova - Genova
Strada/via: Via Dottesio
Dimensioni: Lung. (m): 30 - Larg. (cm): 1000 - Alt. (cm):
Tipologia della galleria: Automobilistica unidirezionale
Tipo di pavimentazione: Asfalto
Rivestimento: Calcestruzzo
Struttura della galleria: Rettangolare / Quadrata
Illuminazione: Si
Depurazione: No
Marciapiedi: Si
Strutture di emergenza: No

Anno di costruzione: -
Alt. s.l.m.: -



- Uscite di emergenza - No
- Piazzole di sosta - No
- Sistema di drenaggio - No
- Illuminazione di emergenza - No
- Impianti di comunicazione - No
- Estintori - No
- Ventilazione di emergenza - No
- Telefono SOS - No
- Pulsante di allarme - No
- Cassette di primo soccorso - No

- Impianto idrico antincendio - No
- Segnaletica di emergenza - No
- Segnali acustici - No
- Coperte ignifughe - No

Sottovia Lungo Bisagno Istria

Cod. galleria: 217 - 19

Ente gestore: Comune di Genova
Comune inizio/fine: Genova - Genova
Strada/via: Via Lungo Bisagno Istria
Dimensioni: Lung. (m): 90 - Larg. (cm): 800 - Alt. (cm):
Tipologia della galleria: Automobilistica unidirezionale
Tipo di pavimentazione: Asfalto
Rivestimento: Calcestruzzo
Struttura della galleria: Rettangolare / Quadrata
Illuminazione: Sì
Depurazione: No
Marciapiedi: No
Strutture di emergenza: Sì

Anno di costruzione: -
Alt. s.l.m.: -



- Uscite di emergenza - No
- Piazzole di sosta - No
- Sistema di drenaggio - Sì
- Illuminazione di emergenza - No
- Impianti di comunicazione - No
- Estintori - No
- Ventilazione di emergenza - No
- Telefono SOS - No
- Pulsante di allarme - No
- Cassette di primo soccorso - No

- Impianto idrico antincendio - No
- Segnaletica di emergenza - Sì
- Segnali acustici - No
- Coperte ignifughe - No

Sottovia Madre di Dio

Cod. galleria: 217 - 10

Ente gestore: Comune di Genova
Comune inizio/fine: Genova - Genova
Strada/via: Da Corso Aurelio Saffi a Via delle Casacce
Dimensioni: Lung. (m): 630 - Larg. (cm): 900 - Alt. (cm):
Tipologia della galleria: Automobilistica unidirezionale
Tipo di pavimentazione: Asfalto
Rivestimento: Calcestruzzo
Struttura della galleria: Rettangolare / Quadrata
Illuminazione: Sì
Depurazione: Sì
Marciapiedi: No
Strutture di emergenza: Sì

Anno di costruzione: -
Alt. s.l.m.: -



- Uscite di emergenza - Sì
- Piazzole di sosta - No
- Sistema di drenaggio - Sì
- Illuminazione di emergenza - Sì
- Impianti di comunicazione - No
- Estintori - Sì
- Ventilazione di emergenza - Sì
- Telefono SOS - No
- Pulsante di allarme - No
- Cassette di primo soccorso - No

- Impianto idrico antincendio - No
- Segnaletica di emergenza - Sì
- Segnali acustici - No
- Coperte ignifughe - No

Sottovia Mura Zingari

Cod. galleria: 217 - 9

Ente gestore: Comune di Genova
Comune inizio/fine: Genova - Genova
Strada/via: Via Mura degli Zingari
Dimensioni: Lung. (m): 50 - Larg. (cm): 1000 - Alt. (cm):
Tipologia della galleria: Automobilistica unidirezionale
Tipo di pavimentazione: Asfalto
Rivestimento: Calcestruzzo
Struttura della galleria: Rettangolare / Quadrata
Illuminazione: Sì
Depurazione: No
Marciapiedi: Sì
Strutture di emergenza: No

Anno di costruzione: -
Alt. s.l.m.: -



- Uscite di emergenza - No
- Piazzole di sosta - No
- Sistema di drenaggio - No
- Illuminazione di emergenza - No
- Impianti di comunicazione - No
- Estintori - No
- Ventilazione di emergenza - No
- Telefono SOS - No
- Pulsante di allarme - No
- Cassette di primo soccorso - No

- Impianto idrico antincendio - No
- Segnaletica di emergenza - No
- Segnali acustici - No
- Coperte ignifughe - No

Sottovia Piacenza

Cod. galleria: 217 - 20

Ente gestore: Comune di Genova
Comune inizio/fine: Genova - Genova
Strada/via: Via Piacenza
Dimensioni: Lung. (m): 63 - Larg. (cm): 800 - Alt. (cm):
Tipologia della galleria: Automobilistica unidirezionale
Tipo di pavimentazione: Asfalto
Rivestimento: Calcestruzzo
Struttura della galleria: Rettangolare / Quadrata
Illuminazione: Sì
Depurazione: No
Marciapiedi: No
Strutture di emergenza: Sì

Anno di costruzione: -
Alt. s.l.m.: -



- Uscite di emergenza - No
- Piazzole di sosta - No
- Sistema di drenaggio - Sì
- Illuminazione di emergenza - No
- Impianti di comunicazione - No
- Estintori - No
- Ventilazione di emergenza - No
- Telefono SOS - No
- Pulsante di allarme - No
- Cassette di primo soccorso - No

- Impianto idrico antincendio - No
- Segnaletica di emergenza - Sì
- Segnali acustici - No
- Coperte ignifughe - No

Sottovia Romairone

Cod. galleria: 217 - 22

Ente gestore: Comune di Genova
Comune inizio/fine: Genova - Genova
Strada/via: Via Romairone
Dimensioni: Lung. (m): 120 - Larg. (cm): 400 - Alt. (cm):
Tipologia della galleria: Automobilistica unidirezionale
Tipo di pavimentazione: Asfalto
Rivestimento: Calcestruzzo
Struttura della galleria: Rettangolare / Quadrata
Illuminazione: Sì
Depurazione: No
Marciapiedi: No
Strutture di emergenza: No

Anno di costruzione: -
Alt. s.l.m.: -

- Uscite di emergenza - No
- Piazzole di sosta - No
- Sistema di drenaggio - No
- Illuminazione di emergenza - No
- Impianti di comunicazione - No
- Estintori - No
- Ventilazione di emergenza - No
- Telefono SOS - No
- Pulsante di allarme - No
- Cassette di primo soccorso - No

- Impianto idrico antincendio - No
- Segnaletica di emergenza - No
- Segnali acustici - No
- Coperte ignifughe - No

Sottovia Ronchi

Cod. galleria: 217 - 23

Ente gestore: Comune di Genova
Comune inizio/fine: Genova - Genova
Strada/via: Via Ronchi
Dimensioni: Lung. (m): 80 - Larg. (cm): 1000 - Alt. (cm):
Tipologia della galleria: Automobilistica bidirezionale
Tipo di pavimentazione: Asfalto
Rivestimento: Calcestruzzo
Struttura della galleria: Rettangolare / Quadrata
Illuminazione: Sì
Depurazione: No
Marciapiedi: Sì
Strutture di emergenza: Sì

Anno di costruzione: -
Alt. s.l.m.: -



- Uscite di emergenza - No
- Piazzole di sosta - No
- Sistema di drenaggio - No
- Illuminazione di emergenza - No
- Impianti di comunicazione - No
- Estintori - No
- Ventilazione di emergenza - No
- Telefono SOS - No
- Pulsante di allarme - No
- Cassette di primo soccorso - No

- Impianto idrico antincendio - No
- Segnaletica di emergenza - Sì
- Segnali acustici - No
- Coperte ignifughe - No

Sottovia Sardegna - Tolemaide

Cod. galleria: 217 - 18

Ente gestore: Comune di Genova
Comune inizio/fine: Genova - Genova
Strada/via: Da Corso Sardegna a Via Tolemaide
Dimensioni: Lung. (m): 90 - Larg. (cm): 2500 - Alt. (cm):
Tipologia della galleria: Automobilistica bidirezionale
Tipo di pavimentazione: Asfalto
Rivestimento: Calcestruzzo
Struttura della galleria: Rettangolare / Quadrata
Illuminazione: Sì
Depurazione: No
Marciapiedi: Sì
Strutture di emergenza: Sì

Anno di costruzione: -
Alt. s.l.m.: -



- Uscite di emergenza - No
- Piazzole di sosta - No
- Sistema di drenaggio - No
- Illuminazione di emergenza - No
- Impianti di comunicazione - No
- Estintori - No
- Ventilazione di emergenza - No
- Telefono SOS - No
- Pulsante di allarme - No
- Cassette di primo soccorso - No

- Impianto idrico antincendio - No
- Segnaletica di emergenza - Sì
- Segnali acustici - No
- Coperte ignifughe - No

Sottovia Val d'Astico - Isocorte

Cod. galleria: 217 - 21

Ente gestore: Comune di Genova
Comune inizio/fine: Genova - Genova
Strada/via: Tra via Val D'Astico e Passo Isocorte
Dimensioni: Lung. (m): 60 - Larg. (cm): 800 - Alt. (cm):
Tipologia della galleria: Automobilistica bidirezionale
Tipo di pavimentazione: Asfalto
Rivestimento: Calcestruzzo
Struttura della galleria: Rettangolare / Quadrata
Illuminazione: Sì
Depurazione: No
Marciapiedi: Sì
Strutture di emergenza: No

Anno di costruzione: -
Alt. s.l.m.: -



- Uscite di emergenza - No
- Piazzole di sosta - No
- Sistema di drenaggio - No
- Illuminazione di emergenza - No
- Impianti di comunicazione - No
- Estintori - No
- Ventilazione di emergenza - No
- Telefono SOS - No
- Pulsante di allarme - No
- Cassette di primo soccorso - No

- Impianto idrico antincendio - No
- Segnaletica di emergenza - No
- Segnali acustici - No
- Coperte ignifughe - No

TEGLIA

Cod. galleria: 249 - 21

Ente gestore: Autostrade per l'Italia S.p.A.
Comune inizio/fine: Genova - Genova
Tratta autostradale: A07 - Milano-Genova (Direzione Genova-Milano)
Dimensioni: Lung. (m): 280 - Larg. (cm): 750 - Alt. (cm): 430
Tipologia della galleria: Automobilistica unidirezionale
Tipo di pavimentazione: Asfalto
Rivestimento: Calcestruzzo
Struttura della galleria: A volta
Illuminazione: Sì
Depurazione: No
Marciapiedi: No
Strutture di emergenza: Sì

Anno di costruzione: 1965
Alt. s.l.m.: -



- Uscite di emergenza - No
- Piazzole di sosta esterno - Sì
- Sistema di drenaggio - Sì
- Illuminazione di emergenza - No
- Impianti di comunicazione - No
- Estintori - No
- Ventilazione di emergenza - No
- Telefono SOS - No
- Pulsante di allarme - No
- Cassette di primo soccorso - No

- Impianto idrico antincendio - No
- Segnaletica di emergenza - No
- Segnali acustici - No
- Coperte ignifughe - No

TORBELLA

Cod. galleria: 249 - 7

Ente gestore: Autostrade per l'Italia S.p.A.
 Comune inizio/fine: Genova - Genova
 Tratta autostradale: A07 - Milano-Genova (Direzione Milano-Genova)
 Dimensioni: Lung. (m): 156 - Larg. (cm): 750 - Alt. (cm): 455
 Tipologia della galleria: Automobilistica unidirezionale
 Tipo di pavimentazione: Asfalto
 Rivestimento: Mattoni
 Struttura della galleria: A volta
 Illuminazione: Sì
 Depurazione: No
 Marciapiedi: No
 Strutture di emergenza: Sì

Anno di costruzione: 1935
 Alt. s.l.m.: -



- Uscite di emergenza - No
- Piazzole di sosta esterno - Sì
- Sistema di drenaggio - Sì
- Illuminazione di emergenza - No
- Impianti di comunicazione - No
- Estintori - No
- Ventilazione di emergenza - No
- Telefono SOS - No
- Pulsante di allarme - No
- Cassette di primo soccorso - No

- Impianto idrico antincendio - No
- Segnaletica di emergenza - No
- Segnali acustici - No
- Coperte ignifughe - No

TORBELLA

Cod. galleria: 249 - 126

Ente gestore: Autostrade per l'Italia S.p.A.
 Comune inizio/fine: Genova - Genova
 Tratta autostradale: A12 - Genova-Roma (Direzione Genova-Roma)
 Dimensioni: Lung. (m): 69 - Larg. (cm): 750 - Alt. (cm): 455
 Tipologia della galleria: Automobilistica unidirezionale
 Tipo di pavimentazione: Asfalto
 Rivestimento: Calcestruzzo
 Struttura della galleria: A volta
 Illuminazione: No
 Depurazione: No
 Marciapiedi: No
 Strutture di emergenza: Sì

Anno di costruzione: 1967
 Alt. s.l.m.: -



- Uscite di emergenza - No
- Piazzole di sosta - No
- Sistema di drenaggio - Sì
- Illuminazione di emergenza - No
- Impianti di comunicazione - No
- Estintori - No
- Ventilazione di emergenza - No
- Telefono SOS - No
- Pulsante di allarme - No
- Cassette di primo soccorso - No

- Impianto idrico antincendio - No
- Segnaletica di emergenza - No
- Segnali acustici - No
- Coperte ignifughe - No

TORBELLA

Cod. galleria: 249 - 158

Ente gestore: Autostrade per l'Italia S.p.A.
 Comune inizio/fine: Genova - Genova
 Tratta autostradale: A12 - Genova-Roma (Direzione Roma-Genova)
 Dimensioni: Lung. (m): 69 - Larg. (cm): 750 - Alt. (cm): 455
 Tipologia della galleria: Automobilistica unidirezionale
 Tipo di pavimentazione: Asfalto
 Rivestimento: Calcestruzzo
 Struttura della galleria: A volta
 Illuminazione: No
 Depurazione: No
 Marciapiedi: No
 Strutture di emergenza: Sì

Anno di costruzione: 1967
 Alt. s.l.m.: -



- Uscite di emergenza - No
- Piazzole di sosta esterno - Sì
- Sistema di drenaggio - Sì
- Illuminazione di emergenza - No
- Impianti di comunicazione - No
- Estintori - No
- Ventilazione di emergenza - No
- Telefono SOS - No
- Pulsante di allarme - No
- Cassette di primo soccorso - No

- Impianto idrico antincendio - No
- Segnaletica di emergenza - No
- Segnali acustici - No
- Coperte ignifughe - No

TORRAZZA

Cod. galleria: 249 - 41

Ente gestore: Autostrade per l'Italia S.p.A.
Comune inizio/fine: Genova - Genova
Tratta autostradale: A10 - Genova-Ventimiglia (Direzione Genova-Ventimiglia)
Dimensioni: Lung. (m): 166 - Larg. (cm): 750 - Alt. (cm): 450
Tipologia della galleria: Automobilistica unidirezionale
Tipo di pavimentazione: Asfalto
Rivestimento: Calcestruzzo
Struttura della galleria: A volta
Illuminazione: Sì
Depurazione: No
Marciapiedi: Sì
Strutture di emergenza: Sì

Anno di costruzione: 1975
Alt. s.l.m.: -



- Uscite di emergenza - No
- Piazzole di sosta - No
- Sistema di drenaggio - Sì
- Illuminazione di emergenza - No
- Impianti di comunicazione - No
- Estintori - No
- Ventilazione di emergenza - No
- Telefono SOS - No
- Pulsante di allarme - No
- Cassette di primo soccorso - No
- Impianto idrico antincendio - No
- Segnaletica di emergenza - No
- Segnali acustici - No
- Coperte ignifughe - No

Tortuga Falconara

Cod. galleria: 96 - 32

Ente gestore: ANAS - Compartimento della Viabilità per la Liguria
Comune inizio/fine: Genova - Genova
Strada/via: SS. n. 1 - Via Aurelia
Dimensioni: Lung. (m): 100 - Larg. (cm): 800 - Alt. (cm): 650
Tipologia della galleria: Automobilistica bidirezionale
Tipo di pavimentazione: Asfalto
Rivestimento: Calcestruzzo
Struttura della galleria: A volta
Illuminazione: Sì
Depurazione: No
Marciapiedi: Sì
Strutture di emergenza: No

Anno di costruzione: 1930
Alt. s.l.m.: 29



- Uscite di emergenza - No
- Piazzole di sosta - No
- Sistema di drenaggio - No
- Illuminazione di emergenza - No
- Impianti di comunicazione - No
- Estintori - No
- Ventilazione di emergenza - No
- Telefono SOS - No
- Pulsante di allarme - No
- Cassette di primo soccorso - No
- Impianto idrico antincendio - No
- Segnaletica di emergenza - No
- Segnali acustici - No
- Coperte ignifughe - No

Vesima

Cod. galleria: 96 - 33

Ente gestore: ANAS - Compartimento della Viabilità per la Liguria
Comune inizio/fine: Genova - Genova
Strada/via: SS. n. 1 - Via Aurelia
Dimensioni: Lung. (m): 170 - Larg. (cm): 800 - Alt. (cm): 650
Tipologia della galleria: Automobilistica bidirezionale
Tipo di pavimentazione: Asfalto
Rivestimento: Calcestruzzo
Struttura della galleria: Rettangolare / Quadrata
Illuminazione: No
Depurazione: No
Marciapiedi: Sì
Strutture di emergenza: No

Anno di costruzione: 1980
Alt. s.l.m.: 13



- Uscite di emergenza - No
- Piazzole di sosta - No
- Sistema di drenaggio - No
- Illuminazione di emergenza - No
- Impianti di comunicazione - No
- Estintori - No
- Ventilazione di emergenza - No
- Telefono SOS - No
- Pulsante di allarme - No
- Cassette di primo soccorso - No
- Impianto idrico antincendio - No
- Segnaletica di emergenza - No
- Segnali acustici - No
- Coperte ignifughe - No

VILLA TASSARA

Cod. galleria: 249 - 232

Ente gestore: Autostrade per l'Italia S.p.A.
Comune inizio/fine: Genova - Genova
Tratta autostradale: A26 - Genova Voltri-Gravellona Toce (Direzione Genova-Gravellona)
Dimensioni: Lung. (m): 188 - Larg. (cm): 750 - Alt. (cm): 475
Tipologia della galleria: Automobilistica unidirezionale
Tipo di pavimentazione: Asfalto
Rivestimento: Calcestruzzo
Struttura della galleria: A volta
Illuminazione: Si
Depurazione: No
Marciapiedi: Si
Strutture di emergenza: Si

Anno di costruzione: 1977
Alt. s.l.m.: -



- | | | |
|-----------------------------------|-----------------------------------|------------------------------------|
| - Uscite di emergenza - No | - Estintori - No | - Impianto idrico antincendio - No |
| - Piazzole di sosta - No | - Ventilazione di emergenza - No | - Segnaletica di emergenza - No |
| - Sistema di drenaggio - Si | - Telefono SOS - No | - Segnali acustici - No |
| - Illuminazione di emergenza - No | - Pulsante di allarme - No | - Coperte ignifughe - No |
| - Impianti di comunicazione - No | - Cassette di primo soccorso - No | |

VOLTRI

Cod. galleria: 249 - 92

Ente gestore: Autostrade per l'Italia S.p.A.
Comune inizio/fine: Genova - Genova
Tratta autostradale: A10 - Genova-Ventimiglia (Direzione Ventimiglia-Genova)
Dimensioni: Lung. (m): 199 - Larg. (cm): 1100 - Alt. (cm): 475
Tipologia della galleria: Automobilistica unidirezionale
Tipo di pavimentazione: Asfalto
Rivestimento: Calcestruzzo
Struttura della galleria: A volta
Illuminazione: Si
Depurazione: No
Marciapiedi: No
Strutture di emergenza: Si

Anno di costruzione: 1960
Alt. s.l.m.: -



- | | | |
|-----------------------------------|-----------------------------------|------------------------------------|
| - Uscite di emergenza - No | - Estintori - No | - Impianto idrico antincendio - No |
| - Piazzole di sosta esterno - Si | - Ventilazione di emergenza - No | - Segnaletica di emergenza - No |
| - Sistema di drenaggio - Si | - Telefono SOS - No | - Segnali acustici - No |
| - Illuminazione di emergenza - No | - Pulsante di allarme - No | - Coperte ignifughe - No |
| - Impianti di comunicazione - No | - Cassette di primo soccorso - No | |

ZELLA

Cod. galleria: 249 - 25

Ente gestore: Autostrade per l'Italia S.p.A.
Comune inizio/fine: Genova - Genova
Tratta autostradale: A07 - Milano-Genova (Direzione Genova-Milano)
Dimensioni: Lung. (m): 358 - Larg. (cm): 750 - Alt. (cm): 455
Tipologia della galleria: Automobilistica unidirezionale
Tipo di pavimentazione: Asfalto
Rivestimento: Calcestruzzo
Struttura della galleria: A volta
Illuminazione: Si
Depurazione: No
Marciapiedi: Si
Strutture di emergenza: Si

Anno di costruzione: 1965
Alt. s.l.m.: -



- | | | |
|-----------------------------------|-----------------------------------|------------------------------------|
| - Uscite di emergenza - No | - Estintori - No | - Impianto idrico antincendio - No |
| - Piazzole di sosta esterno - Si | - Ventilazione di emergenza - No | - Segnaletica di emergenza - No |
| - Sistema di drenaggio - Si | - Telefono SOS - No | - Segnali acustici - No |
| - Illuminazione di emergenza - No | - Pulsante di allarme - No | - Coperte ignifughe - No |
| - Impianti di comunicazione - No | - Cassette di primo soccorso - No | |

Gorleri

Cod. galleria: 178 - 48

Ente gestore: Autostrada dei Fiori S.p.A.
Comune inizio/fine: Imperia - Diano Marina
Tratta autostradale: Autostrada A10 - Direzione Italia
Dimensioni: Lung. (m): 1027 - Larg. (cm): 750 - Alt. (cm): 475
Tipologia della galleria: Automobilistica unidirezionale
Tipo di pavimentazione: Asfalto
Rivestimento: Calcestruzzo
Struttura della galleria: A volta
Illuminazione: Si
Depurazione: Si
Marciapiedi: Si
Strutture di emergenza: Si

Anno di costruzione: 1971
Alt. s.l.m.: 100



- Uscite di emergenza - No
- Piazzole di sosta esterno - Si
- Sistema di drenaggio - Si
- Illuminazione di emergenza - No
- Impianti di comunicazione - Si
- Estintori - Si
- Ventilazione di emergenza - No
- Telefono SOS - Si
- Pulsante di allarme - Si
- Cassette di primo soccorso - No

- Impianto idrico antincendio - No
- Segnaletica di emergenza - No
- Segnali acustici - No
- Coperte ignifughe - No

Barbarossa

Cod. galleria: 178 - 68

Ente gestore: Autostrada dei Fiori S.p.A.
Comune inizio/fine: Imperia - Imperia
Tratta autostradale: Autostrada A10 - Direzione Italia
Dimensioni: Lung. (m): 516 - Larg. (cm): 750 - Alt. (cm): 475
Tipologia della galleria: Automobilistica unidirezionale
Tipo di pavimentazione: Asfalto
Rivestimento: Calcestruzzo
Struttura della galleria: A volta
Illuminazione: Si
Depurazione: No
Marciapiedi: Si
Strutture di emergenza: Si

Anno di costruzione: 1971
Alt. s.l.m.: 81



- Uscite di emergenza - No
- Piazzole di sosta esterno - Si
- Sistema di drenaggio - Si
- Illuminazione di emergenza - No
- Impianti di comunicazione - Si
- Estintori - Si
- Ventilazione di emergenza - No
- Telefono SOS - Si
- Pulsante di allarme - Si
- Cassette di primo soccorso - No

- Impianto idrico antincendio - No
- Segnaletica di emergenza - No
- Segnali acustici - No
- Coperte ignifughe - No

Barbarossa

Cod. galleria: 178 - 67

Ente gestore: Autostrada dei Fiori S.p.A.
Comune inizio/fine: Imperia - Imperia
Tratta autostradale: Autostrada A10 - Direzione Francia
Dimensioni: Lung. (m): 514 - Larg. (cm): 750 - Alt. (cm): 475
Tipologia della galleria: Automobilistica unidirezionale
Tipo di pavimentazione: Asfalto
Rivestimento: Calcestruzzo
Struttura della galleria: A volta
Illuminazione: Si
Depurazione: No
Marciapiedi: Si
Strutture di emergenza: Si

Anno di costruzione: 1971
Alt. s.l.m.: 85



- Uscite di emergenza - No
- Piazzole di sosta esterno - Si
- Sistema di drenaggio - Si
- Illuminazione di emergenza - No
- Impianti di comunicazione - Si
- Estintori - Si
- Ventilazione di emergenza - No
- Telefono SOS - Si
- Pulsante di allarme - Si
- Cassette di primo soccorso - No

- Impianto idrico antincendio - No
- Segnaletica di emergenza - No
- Segnali acustici - No
- Coperte ignifughe - No

Bardellina

Cod. galleria: 178 - 59

Ente gestore: Autostrada dei Fiori S.p.A.
Comune inizio/fine: Imperia - Imperia
Tratta autostradale: Autostrada A10 - Direzione Francia
Dimensioni: Lung. (m): 176 - Larg. (cm): 750 - Alt. (cm): 475
Tipologia della galleria: Automobilistica unidirezionale
Tipo di pavimentazione: Asfalto
Rivestimento: Calcestruzzo
Struttura della galleria: A volta
Illuminazione: Si
Depurazione: No
Marciapiedi: Si
Strutture di emergenza: Si

Anno di costruzione: 1971
Alt. s.l.m.: 108



- Uscite di emergenza - No
- Piazzole di sosta - No
- Sistema di drenaggio - Si
- Illuminazione di emergenza - No
- Impianti di comunicazione - Si
- Estintori - No
- Ventilazione di emergenza - No
- Telefono SOS - No
- Pulsante di allarme - No
- Cassette di primo soccorso - No

- Impianto idrico antincendio - No
- Segnaletica di emergenza - No
- Segnali acustici - No
- Coperte ignifughe - No

Bardellina

Cod. galleria: 178 - 60

Ente gestore: Autostrada dei Fiori S.p.A.
Comune inizio/fine: Imperia - Imperia
Tratta autostradale: Autostrada A10 - Direzione Italia
Dimensioni: Lung. (m): 176 - Larg. (cm): 750 - Alt. (cm): 475
Tipologia della galleria: Automobilistica unidirezionale
Tipo di pavimentazione: Asfalto
Rivestimento: Calcestruzzo
Struttura della galleria: A volta
Illuminazione: Si
Depurazione: No
Marciapiedi: Si
Strutture di emergenza: Si

Anno di costruzione: 1971
Alt. s.l.m.: 109



- Uscite di emergenza - No
- Piazzole di sosta esterno - Si
- Sistema di drenaggio - Si
- Illuminazione di emergenza - No
- Impianti di comunicazione - Si
- Estintori - No
- Ventilazione di emergenza - No
- Telefono SOS - No
- Pulsante di allarme - No
- Cassette di primo soccorso - No

- Impianto idrico antincendio - No
- Segnaletica di emergenza - No
- Segnali acustici - No
- Coperte ignifughe - No

Castelvecchio

Cod. galleria: 178 - 54

Ente gestore: Autostrada dei Fiori S.p.A.
Comune inizio/fine: Imperia - Imperia
Tratta autostradale: Autostrada A10 - Direzione Italia
Dimensioni: Lung. (m): 245 - Larg. (cm): 750 - Alt. (cm): 475
Tipologia della galleria: Automobilistica unidirezionale
Tipo di pavimentazione: Asfalto
Rivestimento: Calcestruzzo
Struttura della galleria: A volta
Illuminazione: Si
Depurazione: No
Marciapiedi: Si
Strutture di emergenza: Si

Anno di costruzione: 1971
Alt. s.l.m.: 67



- Uscite di emergenza - No
- Piazzole di sosta - No
- Sistema di drenaggio - Si
- Illuminazione di emergenza - No
- Impianti di comunicazione - Si
- Estintori - No
- Ventilazione di emergenza - No
- Telefono SOS - No
- Pulsante di allarme - No
- Cassette di primo soccorso - No

- Impianto idrico antincendio - No
- Segnaletica di emergenza - No
- Segnali acustici - No
- Coperte ignifughe - No

Castelvecchio

Cod. galleria: 178 - 53

Ente gestore: Autostrada dei Fiori S.p.A.
Comune inizio/fine: Imperia - Imperia
Tratta autostradale: Autostrada A10 - Direzione Francia
Dimensioni: Lung. (m): 195 - Larg. (cm): 750 - Alt. (cm): 475
Tipologia della galleria: Automobilistica unidirezionale
Tipo di pavimentazione: Asfalto
Rivestimento: Calcestruzzo
Struttura della galleria: A volta
Illuminazione: Sì
Depurazione: No
Marciapiedi: Sì
Strutture di emergenza: Sì

Anno di costruzione: 1971
Alt. s.l.m.: 69



- Uscite di emergenza - No
- Piazzole di sosta esterno - Sì
- Sistema di drenaggio - Sì
- Illuminazione di emergenza - No
- Impianti di comunicazione - Sì
- Estintori - No
- Ventilazione di emergenza - No
- Telefono SOS - No
- Pulsante di allarme - No
- Cassette di primo soccorso - No

- Impianto idrico antincendio - No
- Segnaletica di emergenza - No
- Segnali acustici - No
- Coperte ignifughe - No

Costa Ravotto

Cod. galleria: 178 - 53

Ente gestore: Autostrada dei Fiori S.p.A.
Comune inizio/fine: Imperia - Imperia
Tratta autostradale: Autostrada A10 - Direzione Italia
Dimensioni: Lung. (m): 128 - Larg. (cm): 750 - Alt. (cm): 475
Tipologia della galleria: Automobilistica unidirezionale
Tipo di pavimentazione: Asfalto
Rivestimento: Calcestruzzo
Struttura della galleria: A volta
Illuminazione: Sì
Depurazione: No
Marciapiedi: Sì
Strutture di emergenza: Sì

Anno di costruzione: 1971
Alt. s.l.m.: 105



- Uscite di emergenza - No
- Piazzole di sosta - No
- Sistema di drenaggio - Sì
- Illuminazione di emergenza - No
- Impianti di comunicazione - Sì
- Estintori - No
- Ventilazione di emergenza - No
- Telefono SOS - No
- Pulsante di allarme - No
- Cassette di primo soccorso - No

- Impianto idrico antincendio - No
- Segnaletica di emergenza - No
- Segnali acustici - No
- Coperte ignifughe - No

Costa Ravotto

Cod. galleria: 178 - 57

Ente gestore: Autostrada dei Fiori S.p.A.
Comune inizio/fine: Imperia - Imperia
Tratta autostradale: Autostrada A10 - Direzione Francia
Dimensioni: Lung. (m): 217 - Larg. (cm): 750 - Alt. (cm): 475
Tipologia della galleria: Automobilistica unidirezionale
Tipo di pavimentazione: Asfalto
Rivestimento: Calcestruzzo
Struttura della galleria: A volta
Illuminazione: Sì
Depurazione: No
Marciapiedi: Sì
Strutture di emergenza: Sì

Anno di costruzione: 1971
Alt. s.l.m.: 100



- Uscite di emergenza - No
- Piazzole di sosta - No
- Sistema di drenaggio - Sì
- Illuminazione di emergenza - No
- Impianti di comunicazione - Sì
- Estintori - No
- Ventilazione di emergenza - No
- Telefono SOS - No
- Pulsante di allarme - No
- Cassette di primo soccorso - No

- Impianto idrico antincendio - No
- Segnaletica di emergenza - No
- Segnali acustici - No
- Coperte ignifughe - No

Gastaldi

Cod. galleria: 100 - 1

Ente gestore: Comune di Imperia
Comune inizio/fine: Imperia - Imperia
Strada/via: Galleria Gastaldi
Dimensioni: Lung. (m): 320 - Larg. (cm): 530 - Alt. (cm): 480
Tipologia della galleria: Automobilistica unidirezionale
Tipo di pavimentazione: Asfalto
Rivestimento: Pietra
Struttura della galleria: A volta
Illuminazione: Sì
Depurazione: No
Marciapiedi: Sì
Strutture di emergenza: Sì

Anno di costruzione: 1900
Alt. s.l.m.: 22



- Uscite di emergenza - No
- Piazzole di sosta - No
- Sistema di drenaggio - No
- Illuminazione di emergenza - No
- Impianti di comunicazione - No
- Estintori - No
- Ventilazione di emergenza - No
- Telefono SOS - No
- Pulsante di allarme - No
- Cassette di primo soccorso - No

- Impianto idrico antincendio - No
- Segnaletica di emergenza - No
- Segnali acustici - No
- Coperte ignifughe - No

Oliveto

Cod. galleria: 178 - 51

Ente gestore: Autostrada dei Fiori S.p.A.
Comune inizio/fine: Imperia - Imperia
Tratta autostradale: Autostrada A10 - Direzione Francia
Dimensioni: Lung. (m): 211 - Larg. (cm): 750 - Alt. (cm): 475
Tipologia della galleria: Automobilistica unidirezionale
Tipo di pavimentazione: Asfalto
Rivestimento: Calcestruzzo
Struttura della galleria: A volta
Illuminazione: Sì
Depurazione: No
Marciapiedi: Sì
Strutture di emergenza: Sì

Anno di costruzione: 1971
Alt. s.l.m.: 86



- Uscite di emergenza - No
- Piazzole di sosta - No
- Sistema di drenaggio - Sì
- Illuminazione di emergenza - No
- Impianti di comunicazione - Sì
- Estintori - No
- Ventilazione di emergenza - No
- Telefono SOS - No
- Pulsante di allarme - No
- Cassette di primo soccorso - No

- Impianto idrico antincendio - No
- Segnaletica di emergenza - No
- Segnali acustici - No
- Coperte ignifughe - No

Oliveto

Cod. galleria: 178 - 52

Ente gestore: Autostrada dei Fiori S.p.A.
Comune inizio/fine: Imperia - Imperia
Tratta autostradale: Autostrada A10 - Direzione Italia
Dimensioni: Lung. (m): 227 - Larg. (cm): 750 - Alt. (cm): 475
Tipologia della galleria: Automobilistica unidirezionale
Tipo di pavimentazione: Asfalto
Rivestimento: Calcestruzzo
Struttura della galleria: A volta
Illuminazione: Sì
Depurazione: No
Marciapiedi: Sì
Strutture di emergenza: Sì

Anno di costruzione: 1971
Alt. s.l.m.: 78



- Uscite di emergenza - No
- Piazzole di sosta esterno - Sì
- Sistema di drenaggio - Sì
- Illuminazione di emergenza - No
- Impianti di comunicazione - Sì
- Estintori - No
- Ventilazione di emergenza - No
- Telefono SOS - No
- Pulsante di allarme - No
- Cassette di primo soccorso - No

- Impianto idrico antincendio - No
- Segnaletica di emergenza - No
- Segnali acustici - No
- Coperte ignifughe - No

Poggi

Cod. galleria: 178 - 66

Ente gestore: Autostrada dei Fiori S.p.A.
Comune inizio/fine: Imperia - Imperia
Tratta autostradale: Autostrada A10 - Direzione Italia
Dimensioni: Lung. (m): 550 - Larg. (cm): 750 - Alt. (cm): 475
Tipologia della galleria: Automobilistica unidirezionale
Tipo di pavimentazione: Asfalto
Rivestimento: Calcestruzzo
Struttura della galleria: A volta
Illuminazione: Si
Depurazione: No
Marciapiedi: Si
Strutture di emergenza: Si

Anno di costruzione: 1971
Alt. s.l.m.: 84



- Uscite di emergenza - No
- Piazzole di sosta esterno - Si
- Sistema di drenaggio - Si
- Illuminazione di emergenza - No
- Impianti di comunicazione - Si
- Estintori - Si
- Ventilazione di emergenza - No
- Telefono SOS - Si
- Pulsante di allarme - Si
- Cassette di primo soccorso - No

- Impianto idrico antincendio - No
- Segnaletica di emergenza - No
- Segnali acustici - No
- Coperte ignifughe - No

Poggi

Cod. galleria: 178 - 65

Ente gestore: Autostrada dei Fiori S.p.A.
Comune inizio/fine: Imperia - Imperia
Tratta autostradale: Autostrada A10 - Direzione Francia
Dimensioni: Lung. (m): 529 - Larg. (cm): 750 - Alt. (cm): 475
Tipologia della galleria: Automobilistica unidirezionale
Tipo di pavimentazione: Asfalto
Rivestimento: Calcestruzzo
Struttura della galleria: A volta
Illuminazione: Si
Depurazione: No
Marciapiedi: Si
Strutture di emergenza: Si

Anno di costruzione: 1971
Alt. s.l.m.: 76



- Uscite di emergenza - No
- Piazzole di sosta esterno - Si
- Sistema di drenaggio - Si
- Illuminazione di emergenza - No
- Impianti di comunicazione - Si
- Estintori - Si
- Ventilazione di emergenza - No
- Telefono SOS - Si
- Pulsante di allarme - Si
- Cassette di primo soccorso - No

- Impianto idrico antincendio - No
- Segnaletica di emergenza - No
- Segnali acustici - No
- Coperte ignifughe - No

S. Agata

Cod. galleria: 178 - 55

Ente gestore: Autostrada dei Fiori S.p.A.
Comune inizio/fine: Imperia - Imperia
Tratta autostradale: Autostrada A10 - Direzione Francia
Dimensioni: Lung. (m): 112 - Larg. (cm): 750 - Alt. (cm): 475
Tipologia della galleria: Automobilistica unidirezionale
Tipo di pavimentazione: Asfalto
Rivestimento: Calcestruzzo
Struttura della galleria: A volta
Illuminazione: No
Depurazione: No
Marciapiedi: Si
Strutture di emergenza: Si

Anno di costruzione: 1971
Alt. s.l.m.: 94



- Uscite di emergenza - No
- Piazzole di sosta esterno - Si
- Sistema di drenaggio - Si
- Illuminazione di emergenza - No
- Impianti di comunicazione - Si
- Estintori - No
- Ventilazione di emergenza - No
- Telefono SOS - No
- Pulsante di allarme - No
- Cassette di primo soccorso - No

- Impianto idrico antincendio - No
- Segnaletica di emergenza - No
- Segnali acustici - No
- Coperte ignifughe - No

S. Agata

Cod. galleria: 178 - 56

Ente gestore: Autostrada dei Fiori S.p.A.
Comune inizio/fine: Imperia - Imperia
Tratta autostradale: Autostrada A10 - Direzione Italia
Dimensioni: Lung. (m): 89 - Larg. (cm): 750 - Alt. (cm): 475
Tipologia della galleria: Automobilistica unidirezionale
Tipo di pavimentazione: Asfalto
Rivestimento: Calcestruzzo
Struttura della galleria: A volta
Illuminazione: No
Depurazione: No
Marciapiedi: Si
Strutture di emergenza: Si

Anno di costruzione: 1971
Alt. s.l.m.: 96



- Uscite di emergenza - No
- Piazzole di sosta - No
- Sistema di drenaggio - Si
- Illuminazione di emergenza - No
- Impianti di comunicazione - Si
- Estintori - No
- Ventilazione di emergenza - No
- Telefono SOS - No
- Pulsante di allarme - No
- Cassette di primo soccorso - No

- Impianto idrico antincendio - No
- Segnaletica di emergenza - No
- Segnali acustici - No
- Coperte ignifughe - No

S. Antonio

Cod. galleria: 178 - 64

Ente gestore: Autostrada dei Fiori S.p.A.
Comune inizio/fine: Imperia - Imperia
Tratta autostradale: Autostrada A10 - Direzione Italia
Dimensioni: Lung. (m): 292 - Larg. (cm): 750 - Alt. (cm): 475
Tipologia della galleria: Automobilistica unidirezionale
Tipo di pavimentazione: Asfalto
Rivestimento: Calcestruzzo
Struttura della galleria: A volta
Illuminazione: Si
Depurazione: No
Marciapiedi: Si
Strutture di emergenza: Si

Anno di costruzione: 1971
Alt. s.l.m.: 64



- Uscite di emergenza - No
- Piazzole di sosta esterno - Si
- Sistema di drenaggio - Si
- Illuminazione di emergenza - No
- Impianti di comunicazione - Si
- Estintori - No
- Ventilazione di emergenza - No
- Telefono SOS - No
- Pulsante di allarme - No
- Cassette di primo soccorso - No

- Impianto idrico antincendio - No
- Segnaletica di emergenza - No
- Segnali acustici - No
- Coperte ignifughe - No

S. Antonio

Cod. galleria: 178 - 63

Ente gestore: Autostrada dei Fiori S.p.A.
Comune inizio/fine: Imperia - Imperia
Tratta autostradale: Autostrada A10 - Direzione Francia
Dimensioni: Lung. (m): 294 - Larg. (cm): 750 - Alt. (cm): 475
Tipologia della galleria: Automobilistica unidirezionale
Tipo di pavimentazione: Asfalto
Rivestimento: Calcestruzzo
Struttura della galleria: A volta
Illuminazione: Si
Depurazione: No
Marciapiedi: Si
Strutture di emergenza: Si

Anno di costruzione: 1971
Alt. s.l.m.: 73



- Uscite di emergenza - No
- Piazzole di sosta - No
- Sistema di drenaggio - Si
- Illuminazione di emergenza - No
- Impianti di comunicazione - Si
- Estintori - No
- Ventilazione di emergenza - No
- Telefono SOS - No
- Pulsante di allarme - No
- Cassette di primo soccorso - No

- Impianto idrico antincendio - No
- Segnaletica di emergenza - No
- Segnali acustici - No
- Coperte ignifughe - No

S. Leonardo

Cod. galleria: 178 - 62

Ente gestore: Autostrada dei Fiori S.p.A.
Comune inizio/fine: Imperia - Imperia
Tratta autostradale: Autostrada A10 - Direzione Italia
Dimensioni: Lung. (m): 282 - Larg. (cm): 750 - Alt. (cm): 475
Tipologia della galleria: Automobilistica unidirezionale
Tipo di pavimentazione: Asfalto
Rivestimento: Calcestruzzo
Struttura della galleria: A volta
Illuminazione: Si
Depurazione: No
Marciapiedi: Si
Strutture di emergenza: Si

Anno di costruzione: 1971
Alt. s.l.m.: 85



- Uscite di emergenza - No
- Piazzole di sosta - No
- Sistema di drenaggio - Si
- Illuminazione di emergenza - No
- Impianti di comunicazione - Si
- Estintori - No
- Ventilazione di emergenza - No
- Telefono SOS - No
- Pulsante di allarme - No
- Cassette di primo soccorso - No

- Impianto idrico antincendio - No
- Segnaletica di emergenza - No
- Segnali acustici - No
- Coperte ignifughe - No

S. Leonardo

Cod. galleria: 178 - 61

Ente gestore: Autostrada dei Fiori S.p.A.
Comune inizio/fine: Imperia - Imperia
Tratta autostradale: Autostrada A10 - Direzione Francia
Dimensioni: Lung. (m): 282 - Larg. (cm): 750 - Alt. (cm): 475
Tipologia della galleria: Automobilistica unidirezionale
Tipo di pavimentazione: Asfalto
Rivestimento: Calcestruzzo
Struttura della galleria: A volta
Illuminazione: Si
Depurazione: No
Marciapiedi: Si
Strutture di emergenza: Si

Anno di costruzione: 1971
Alt. s.l.m.: 93



- Uscite di emergenza - No
- Piazzole di sosta - No
- Sistema di drenaggio - Si
- Illuminazione di emergenza - No
- Impianti di comunicazione - Si
- Estintori - No
- Ventilazione di emergenza - No
- Telefono SOS - No
- Pulsante di allarme - No
- Cassette di primo soccorso - No

- Impianto idrico antincendio - No
- Segnaletica di emergenza - No
- Segnali acustici - No
- Coperte ignifughe - No

S. Luca

Cod. galleria: 178 - 49

Ente gestore: Autostrada dei Fiori S.p.A.
Comune inizio/fine: Imperia - Imperia
Tratta autostradale: Autostrada A10 - Direzione Francia
Dimensioni: Lung. (m): 357 - Larg. (cm): 750 - Alt. (cm): 475
Tipologia della galleria: Automobilistica unidirezionale
Tipo di pavimentazione: Asfalto
Rivestimento: Calcestruzzo
Struttura della galleria: A volta
Illuminazione: Si
Depurazione: No
Marciapiedi: Si
Strutture di emergenza: Si

Anno di costruzione: 1971
Alt. s.l.m.: 103



- Uscite di emergenza - No
- Piazzole di sosta esterno - Si
- Sistema di drenaggio - Si
- Illuminazione di emergenza - No
- Impianti di comunicazione - Si
- Estintori - No
- Ventilazione di emergenza - No
- Telefono SOS - No
- Pulsante di allarme - No
- Cassette di primo soccorso - No

- Impianto idrico antincendio - No
- Segnaletica di emergenza - No
- Segnali acustici - No
- Coperte ignifughe - No

S. Luca

Cod. galleria: 178 - 50

Ente gestore: Autostrada dei Fiori S.p.A.
Comune inizio/fine: Imperia - Imperia
Tratta autostradale: Autostrada A10 - Direzione Italia
Dimensioni: Lung. (m): 332 - Larg. (cm): 750 - Alt. (cm): 475
Tipologia della galleria: Automobilistica unidirezionale
Tipo di pavimentazione: Asfalto
Rivestimento: Calcestruzzo
Struttura della galleria: A volta
Illuminazione: Sì
Depurazione: No
Marciapiedi: Sì
Strutture di emergenza: Sì

Anno di costruzione: 1971
Alt. s.l.m.: 106



- Uscite di emergenza - No
- Piazzole di sosta esterno - Sì
- Sistema di drenaggio - Sì
- Illuminazione di emergenza - No
- Impianti di comunicazione - Sì
- Estintori - No
- Ventilazione di emergenza - No
- Telefono SOS - No
- Pulsante di allarme - No
- Cassette di primo soccorso - No

- Impianto idrico antincendio - No
- Segnaletica di emergenza - No
- Segnali acustici - No
- Coperte ignifughe - No

GABBIA

Cod. galleria: 249 - 12

Ente gestore: Autostrade per l'Italia S.p.A.
Comune inizio/fine: Isola del Cantone - Arquata Scrivia
Tratta autostradale: A07 - Milano-Genova (Direzione Genova-Milano)
Dimensioni: Lung. (m): 1162 - Larg. (cm): 750 - Alt. (cm): 455
Tipologia della galleria: Automobilistica unidirezionale
Tipo di pavimentazione: Asfalto
Rivestimento: Calcestruzzo
Struttura della galleria: A volta
Illuminazione: Sì
Depurazione: No
Marciapiedi: No
Strutture di emergenza: Sì

Anno di costruzione: 1965
Alt. s.l.m.: -



- Uscite di emergenza - No
- Piazzole di sosta esterno - Sì
- Sistema di drenaggio - Sì
- Illuminazione di emergenza - Sì
- Impianti di comunicazione - Sì
- Estintori - No
- Ventilazione di emergenza - No
- Telefono SOS - No
- Pulsante di allarme - No
- Cassette di primo soccorso - No

- Impianto idrico antincendio - No
- Segnaletica di emergenza - Sì
- Segnali acustici - No
- Coperte ignifughe - No

Galleria paramassi

Cod. galleria: 149 - 10

Ente gestore: Amministrazione Provinciale di Genova
Comune inizio/fine: Isola del Cantone - Isola del Cantone
Strada/via: SP 35 dei Giovi
Dimensioni: Lung. (m): 94 - Larg. (cm): 750 - Alt. (cm): 600
Tipologia della galleria: Automobilistica bidirezionale
Tipo di pavimentazione: Asfalto
Rivestimento: Calcestruzzo
Struttura della galleria: A volta
Illuminazione: No
Depurazione: No
Marciapiedi: No
Strutture di emergenza: No

Anno di costruzione: -
Alt. s.l.m.: 278



- Uscite di emergenza - No
- Piazzole di sosta - No
- Sistema di drenaggio - No
- Illuminazione di emergenza - No
- Impianti di comunicazione - No
- Estintori - No
- Ventilazione di emergenza - No
- Telefono SOS - No
- Pulsante di allarme - No
- Cassette di primo soccorso - No

- Impianto idrico antincendio - No
- Segnaletica di emergenza - No
- Segnali acustici - No
- Coperte ignifughe - No

PRODONNO

Cod. galleria: 249 - 13

Ente gestore: Autostrade per l'Italia S.p.A.
 Comune inizio/fine: Isola del Cantone - Isola del Cantone
 Tratta autostradale: A07 - Milano-Genova (Direzione Genova-Milano)
 Dimensioni: Lung. (m): 805 - Larg. (cm): 750 - Alt. (cm): 455
 Tipologia della galleria: Automobilistica unidirezionale
 Tipo di pavimentazione: Asfalto
 Rivestimento: Calcestruzzo
 Struttura della galleria: A volta
 Illuminazione: Si
 Depurazione: No
 Marciapiedi: No
 Strutture di emergenza: Si

Anno di costruzione: 1965
 Alt. s.l.m.: -



- Uscite di emergenza - No
- Piazzole di sosta - No
- Sistema di drenaggio - Si
- Illuminazione di emergenza - Si
- Impianti di comunicazione - Si
- Estintori - No
- Ventilazione di emergenza - No
- Telefono SOS - No
- Pulsante di allarme - No
- Cassette di primo soccorso - No
- Impianto idrico antincendio - No
- Segnaletica di emergenza - Si
- Segnali acustici - No
- Coperte ignifughe - No

Veziario

Cod. galleria: 116 - 10

Ente gestore: Amministrazione Provinciale di Imperia
 Comune inizio/fine: Isolabona - Isolabona
 Strada/via: SP n. 63
 Dimensioni: Lung. (m): 46 - Larg. (cm): 520 - Alt. (cm): 520
 Tipologia della galleria: Automobilistica bidirezionale
 Tipo di pavimentazione: Asfalto
 Rivestimento: Calcestruzzo
 Struttura della galleria: A volta
 Illuminazione: Si
 Depurazione: No
 Marciapiedi: No
 Strutture di emergenza: No

Anno di costruzione: -
 Alt. s.l.m.: -

- Uscite di emergenza - No
- Piazzole di sosta - No
- Sistema di drenaggio - No
- Illuminazione di emergenza - No
- Impianti di comunicazione - No
- Estintori - No
- Ventilazione di emergenza - No
- Telefono SOS - No
- Pulsante di allarme - No
- Cassette di primo soccorso - No
- Impianto idrico antincendio - No
- Segnaletica di emergenza - No
- Segnali acustici - No
- Coperte ignifughe - No

Artificiale a 3 corsie

Cod. galleria: 245 - 44

Ente gestore: SALT - Società Autostrada Ligure Toscana
 Comune inizio/fine: La Spezia - La Spezia
 Tratta autostradale: Asse La Spezia - S.S. 331
 Dimensioni: Lung. (m): 54 - Larg. (cm): 1150 - Alt. (cm): 788
 Tipologia della galleria: Automobilistica bidirezionale
 Tipo di pavimentazione: Asfalto
 Rivestimento: Calcestruzzo
 Struttura della galleria: A volta
 Illuminazione: Si
 Depurazione: No
 Marciapiedi: Si
 Strutture di emergenza: Si

Anno di costruzione: 1998
 Alt. s.l.m.: 26

- Uscite di emergenza - No
- Piazzole di sosta - No
- Sistema di drenaggio - Si
- Illuminazione di emergenza - Si
- Impianti di comunicazione - No
- Estintori - Si
- Ventilazione di emergenza - No
- Telefono SOS - No
- Pulsante di allarme - No
- Cassette di primo soccorso - No
- Impianto idrico antincendio - No
- Segnaletica di emergenza - No
- Segnali acustici - No
- Coperte ignifughe - No

Cappio

Cod. galleria: 96 - 11

Ente gestore:	ANAS - Compartimendo della Viabilità per la Liguria	Anno di costruzione:	1990
Comune inizio/fine:	La Spezia - La Spezia	Alt. s.l.m.:	105
Strada/via:	NSA. n. 303 "Variante di La Spezia"		
Dimensioni:	Lung. (m): 223 - Larg. (cm): 650 - Alt. (cm): 490		
Tipologia della galleria:	Automobilistica bidirezionale		
Tipo di pavimentazione:	Asfalto		
Rivestimento:	Calcestruzzo		
Struttura della galleria:	A volta		
Illuminazione:	Si		
Depurazione:	No		
Marciapiedi:	Si		
Strutture di emergenza:	No		
- Uscite di emergenza - No	- Estintori - No	- Impianto idrico antincendio - No	
- Piazzole di sosta - No	- Ventilazione di emergenza - No	- Segnaletica di emergenza - No	
- Sistema di drenaggio - No	- Telefono SOS - No	- Segnali acustici - No	
- Illuminazione di emergenza - No	- Pulsante di allarme - No	- Coperte ignifughe - No	
- Impianti di comunicazione - No	- Cassette di primo soccorso - No		

Castelletti

Cod. galleria: 96 - 8

Ente gestore:	ANAS - Compartimendo della Viabilità per la Liguria	Anno di costruzione:	1990
Comune inizio/fine:	La Spezia - La Spezia	Alt. s.l.m.:	80
Strada/via:	NSA. n. 303 "Variante di La Spezia"		
Dimensioni:	Lung. (m): 980 - Larg. (cm): 800 - Alt. (cm): 490		
Tipologia della galleria:	Automobilistica bidirezionale		
Tipo di pavimentazione:	Asfalto		
Rivestimento:	Calcestruzzo		
Struttura della galleria:	A volta		
Illuminazione:	Si		
Depurazione:	No		
Marciapiedi:	Si		
Strutture di emergenza:	No		
- Uscite di emergenza - No	- Estintori - No	- Impianto idrico antincendio - No	
- Piazzole di sosta - No	- Ventilazione di emergenza - No	- Segnaletica di emergenza - No	
- Sistema di drenaggio - No	- Telefono SOS - No	- Segnali acustici - No	
- Illuminazione di emergenza - No	- Pulsante di allarme - No	- Coperte ignifughe - No	
- Impianti di comunicazione - No	- Cassette di primo soccorso - No		



Sarbia

Cod. galleria: 96 - 9

Ente gestore:	ANAS - Compartimendo della Viabilità per la Liguria	Anno di costruzione:	1990
Comune inizio/fine:	La Spezia - La Spezia	Alt. s.l.m.:	90
Strada/via:	NSA. n. 303 "Variante di La Spezia"		
Dimensioni:	Lung. (m): 890 - Larg. (cm): 800 - Alt. (cm): 490		
Tipologia della galleria:	Automobilistica bidirezionale		
Tipo di pavimentazione:	Asfalto		
Rivestimento:	Calcestruzzo		
Struttura della galleria:	A volta		
Illuminazione:	Si		
Depurazione:	No		
Marciapiedi:	Si		
Strutture di emergenza:	No		
- Uscite di emergenza - No	- Estintori - No	- Impianto idrico antincendio - No	
- Piazzole di sosta - No	- Ventilazione di emergenza - No	- Segnaletica di emergenza - No	
- Sistema di drenaggio - No	- Telefono SOS - No	- Segnali acustici - No	
- Illuminazione di emergenza - No	- Pulsante di allarme - No	- Coperte ignifughe - No	
- Impianti di comunicazione - No	- Cassette di primo soccorso - No		



Saturnia

Cod. galleria: 245 - 43

Ente gestore: SALT - Società Autostrada Ligure Toscana
Comune inizio/fine: La Spezia - La Spezia
Tratta autostradale: Asse La Spezia - S.S. 331
Dimensioni: Lung. (m): 1390 - Larg. (cm): 800 - Alt. (cm): 788
Tipologia della galleria: Automobilistica bidirezionale
Tipo di pavimentazione: Asfalto
Rivestimento: Calcestruzzo
Struttura della galleria: A volta
Illuminazione: Sì
Depurazione: Sì
Marciapiedi: Sì
Strutture di emergenza: Sì

Anno di costruzione: 1998
Alt. s.l.m.: 22



- Uscite di emergenza - No
- Piazzole di sosta - No
- Sistema di drenaggio - Sì
- Illuminazione di emergenza - Sì
- Impianti di comunicazione - No
- Estintori - Sì
- Ventilazione di emergenza - No
- Telefono SOS - Sì
- Pulsante di allarme - No
- Cassette di primo soccorso - No

- Impianto idrico antincendio - No
- Segnaletica di emergenza - Sì
- Segnali acustici - No
- Coperte ignifughe - No

Sottopasso Vicci

Cod. galleria: 248 - 3

Ente gestore: Comune di La Spezia
Comune inizio/fine: La Spezia - La Spezia
Strada/via: Via dello Zampino
Dimensioni: Lung. (m): 90 - Larg. (cm): 500 - Alt. (cm): 400
Tipologia della galleria: Automobilistica unidirezionale
Tipo di pavimentazione: Asfalto
Rivestimento: Calcestruzzo
Struttura della galleria: A volta
Illuminazione: Sì
Depurazione: No
Marciapiedi: Sì
Strutture di emergenza: No

Anno di costruzione: 1880
Alt. s.l.m.: 10



- Uscite di emergenza - No
- Piazzole di sosta - No
- Sistema di drenaggio - No
- Illuminazione di emergenza - No
- Impianti di comunicazione - No
- Estintori - No
- Ventilazione di emergenza - No
- Telefono SOS - No
- Pulsante di allarme - No
- Cassette di primo soccorso - No

- Impianto idrico antincendio - No
- Segnaletica di emergenza - No
- Segnali acustici - No
- Coperte ignifughe - No

Spallanzani

Cod. galleria: 248 - 1

Ente gestore: Comune di La Spezia
Comune inizio/fine: La Spezia - La Spezia
Strada/via: Via Spallanzani
Dimensioni: Lung. (m): 540 - Larg. (cm): 1000 - Alt. (cm): 600
Tipologia della galleria: Automobilistica bidirezionale
Tipo di pavimentazione: Asfalto
Rivestimento: Calcestruzzo
Struttura della galleria: A volta
Illuminazione: Sì
Depurazione: Sì
Marciapiedi: Sì
Strutture di emergenza: No

Anno di costruzione: 1983
Alt. s.l.m.: 10



- Uscite di emergenza - No
- Piazzole di sosta - No
- Sistema di drenaggio - No
- Illuminazione di emergenza - No
- Impianti di comunicazione - No
- Estintori - No
- Ventilazione di emergenza - No
- Telefono SOS - No
- Pulsante di allarme - No
- Cassette di primo soccorso - No

- Impianto idrico antincendio - No
- Segnaletica di emergenza - No
- Segnali acustici - No
- Coperte ignifughe - No

Valdilocchi

Cod. galleria: 245 - 41

Ente gestore: SALT - Società Autostrada Ligure Toscana
Comune inizio/fine: La Spezia - La Spezia
Tratta autostradale: Asse La Spezia - S.S. 331
Dimensioni: Lung. (m): 355 - Larg. (cm): 800 - Alt. (cm): 708
Tipologia della galleria: Automobilistica bidirezionale
Tipo di pavimentazione: Asfalto
Rivestimento: Calcestruzzo
Struttura della galleria: A volta
Illuminazione: Sì
Depurazione: No
Marciapiedi: Sì
Strutture di emergenza: Sì

Anno di costruzione: 1998
Alt. s.l.m.: 23



- Uscite di emergenza - No
- Piazzole di sosta - No
- Sistema di drenaggio - Sì
- Illuminazione di emergenza - Sì
- Impianti di comunicazione - No
- Estintori - Sì
- Ventilazione di emergenza - No
- Telefono SOS - No
- Pulsante di allarme - No
- Cassette di primo soccorso - No

- Impianto idrico antincendio - No
- Segnaletica di emergenza - No
- Segnali acustici - No
- Coperte ignifughe - No

Valle Oscura

Cod. galleria: 245 - 42

Ente gestore: SALT - Società Autostrada Ligure Toscana
Comune inizio/fine: La Spezia - La Spezia
Tratta autostradale: Asse La Spezia - S.S. 331
Dimensioni: Lung. (m): 244 - Larg. (cm): 800 - Alt. (cm): 708
Tipologia della galleria: Automobilistica bidirezionale
Tipo di pavimentazione: Asfalto
Rivestimento: Calcestruzzo
Struttura della galleria: A volta
Illuminazione: Sì
Depurazione: No
Marciapiedi: Sì
Strutture di emergenza: Sì

Anno di costruzione: 1998
Alt. s.l.m.: 25

- Uscite di emergenza - No
- Piazzole di sosta - No
- Sistema di drenaggio - Sì
- Illuminazione di emergenza - Sì
- Impianti di comunicazione - No
- Estintori - Sì
- Ventilazione di emergenza - No
- Telefono SOS - No
- Pulsante di allarme - No
- Cassette di primo soccorso - No

- Impianto idrico antincendio - No
- Segnaletica di emergenza - No
- Segnali acustici - No
- Coperte ignifughe - No

Muggiano

Cod. galleria: 245 - 45

Ente gestore: SALT - Società Autostrada Ligure Toscana
Comune inizio/fine: La Spezia - Lerici
Tratta autostradale: Asse La Spezia - S.S. 331
Dimensioni: Lung. (m): 186 - Larg. (cm): 800 - Alt. (cm): 708
Tipologia della galleria: Automobilistica bidirezionale
Tipo di pavimentazione: Asfalto
Rivestimento: Calcestruzzo
Struttura della galleria: A volta
Illuminazione: Sì
Depurazione: No
Marciapiedi: Sì
Strutture di emergenza: Sì

Anno di costruzione: 1998
Alt. s.l.m.: 16



- Uscite di emergenza - No
- Piazzole di sosta - No
- Sistema di drenaggio - Sì
- Illuminazione di emergenza - Sì
- Impianti di comunicazione - No
- Estintori - Sì
- Ventilazione di emergenza - No
- Telefono SOS - No
- Pulsante di allarme - No
- Cassette di primo soccorso - No

- Impianto idrico antincendio - No
- Segnaletica di emergenza - No
- Segnali acustici - No
- Coperte ignifughe - No

Marinasco

Cod. galleria: 96 - 10

Ente gestore: ANAS - Compartimendo della Viabilità per la Liguria
Comune inizio/fine: La Spezia - Riccò del Golfo
Strada/via: NSA. n. 303 "Variante di La Spezia"
Dimensioni: Lung. (m): 2447 - Larg. (cm): 800 - Alt. (cm): 490
Tipologia della galleria: Automobilistica bidirezionale
Tipo di pavimentazione: Asfalto
Rivestimento: Calcestruzzo
Struttura della galleria: A volta
Illuminazione: Si
Depurazione: Si
Marciapiedi: Si
Strutture di emergenza: Si

Anno di costruzione: 1990
Alt. s.l.m.: 112



- Uscite di emergenza - No
- Piazzole di sosta - Si
- Sistema di drenaggio - No
- Illuminazione di emergenza - Si
- Impianti di comunicazione - No
- Estintori - Si
- Ventilazione di emergenza - No
- Telefono SOS - No
- Pulsante di allarme - Si
- Cassette di primo soccorso - No

- Impianto idrico antincendio - Si
- Segnaletica di emergenza - Si
- Segnali acustici - No
- Coperte ignifughe - No

Biassa

Cod. galleria: 247 - 13

Ente gestore: Amministrazione Provinciale di La Spezia
Comune inizio/fine: La Spezia - Riomaggiore
Strada/via: SP 370
Dimensioni: Lung. (m): 1023 - Larg. (cm): 960 - Alt. (cm): 605
Tipologia della galleria: Automobilistica bidirezionale
Tipo di pavimentazione: Asfalto
Rivestimento: Calcestruzzo
Struttura della galleria: A volta
Illuminazione: Si
Depurazione: No
Marciapiedi: Si
Strutture di emergenza: Si

Anno di costruzione: -
Alt. s.l.m.: 297



- Uscite di emergenza - No
- Piazzole di sosta - No
- Sistema di drenaggio - Si
- Illuminazione di emergenza - No
- Impianti di comunicazione - No
- Estintori - No
- Ventilazione di emergenza - No
- Telefono SOS - No
- Pulsante di allarme - No
- Cassette di primo soccorso - No

- Impianto idrico antincendio - No
- Segnaletica di emergenza - No
- Segnali acustici - No
- Coperte ignifughe - No

Capo Mele

Cod. galleria: 96 - 49

Ente gestore: ANAS - Compartimendo della Viabilità per la Liguria
Comune inizio/fine: Laigueglia - Laigueglia
Strada/via: SS. n. 1 - Via Aurelia
Dimensioni: Lung. (m): 227 - Larg. (cm): 850 - Alt. (cm): 580
Tipologia della galleria: Automobilistica bidirezionale
Tipo di pavimentazione: Asfalto
Rivestimento: Calcestruzzo
Struttura della galleria: Rettangolare / Quadrata
Illuminazione: No
Depurazione: No
Marciapiedi: Si
Strutture di emergenza: No

Anno di costruzione: 1930
Alt. s.l.m.: 77



- Uscite di emergenza - No
- Piazzole di sosta - No
- Sistema di drenaggio - No
- Illuminazione di emergenza - No
- Impianti di comunicazione - No
- Estintori - No
- Ventilazione di emergenza - No
- Telefono SOS - No
- Pulsante di allarme - No
- Cassette di primo soccorso - No

- Impianto idrico antincendio - No
- Segnaletica di emergenza - No
- Segnali acustici - No
- Coperte ignifughe - No

Cava Parolin

Cod. galleria: 96 - 48

Ente gestore: ANAS - Compartimendo della Viabilità per la Liguria
Comune inizio/fine: Laigueglia - Laigueglia
Strada/via: SS. n. 1 - Via Aurelia
Dimensioni: Lung. (m): 166 - Larg. (cm): 850 - Alt. (cm): 580
Tipologia della galleria: Automobilistica bidirezionale
Tipo di pavimentazione: Asfalto
Rivestimento: Calcestruzzo
Struttura della galleria: Rettangolare / Quadrata
Illuminazione: No
Depurazione: No
Marciapiedi: Sì
Strutture di emergenza: No

Anno di costruzione: 1930
Alt. s.l.m.: 56



- Uscite di emergenza - No
- Piazzole di sosta - No
- Sistema di drenaggio - No
- Illuminazione di emergenza - No
- Impianti di comunicazione - No
- Estintori - No
- Ventilazione di emergenza - No
- Telefono SOS - No
- Pulsante di allarme - No
- Cassette di primo soccorso - No
- Impianto idrico antincendio - No
- Segnaletica di emergenza - No
- Segnali acustici - No
- Coperte ignifughe - No

Faro

Cod. galleria: 96 - 51

Ente gestore: ANAS - Compartimendo della Viabilità per la Liguria
Comune inizio/fine: Laigueglia - Laigueglia
Strada/via: SS. n. 1 - Via Aurelia
Dimensioni: Lung. (m): 127 - Larg. (cm): 850 - Alt. (cm): 540
Tipologia della galleria: Automobilistica bidirezionale
Tipo di pavimentazione: Asfalto
Rivestimento: Calcestruzzo
Struttura della galleria: Rettangolare / Quadrata
Illuminazione: No
Depurazione: No
Marciapiedi: Sì
Strutture di emergenza: No

Anno di costruzione: 1930
Alt. s.l.m.: 61



- Uscite di emergenza - No
- Piazzole di sosta - No
- Sistema di drenaggio - No
- Illuminazione di emergenza - No
- Impianti di comunicazione - No
- Estintori - No
- Ventilazione di emergenza - No
- Telefono SOS - No
- Pulsante di allarme - No
- Cassette di primo soccorso - No
- Impianto idrico antincendio - No
- Segnaletica di emergenza - No
- Segnali acustici - No
- Coperte ignifughe - No

Madonna delle Penne

Cod. galleria: 96 - 50

Ente gestore: ANAS - Compartimendo della Viabilità per la Liguria
Comune inizio/fine: Laigueglia - Laigueglia
Strada/via: SS. n. 1 - Via Aurelia
Dimensioni: Lung. (m): 55 - Larg. (cm): 850 - Alt. (cm): 580
Tipologia della galleria: Automobilistica bidirezionale
Tipo di pavimentazione: Asfalto
Rivestimento: Calcestruzzo
Struttura della galleria: Rettangolare / Quadrata
Illuminazione: No
Depurazione: No
Marciapiedi: Sì
Strutture di emergenza: No

Anno di costruzione: 1930
Alt. s.l.m.: 66



- Uscite di emergenza - No
- Piazzole di sosta - No
- Sistema di drenaggio - No
- Illuminazione di emergenza - No
- Impianti di comunicazione - No
- Estintori - No
- Ventilazione di emergenza - No
- Telefono SOS - No
- Pulsante di allarme - No
- Cassette di primo soccorso - No
- Impianto idrico antincendio - No
- Segnaletica di emergenza - No
- Segnali acustici - No
- Coperte ignifughe - No

MADONNA DELLA NEVE

Cod. galleria: 249 - 152

Ente gestore: Autostrade per l'Italia S.p.A.
Comune inizio/fine: Lavagna - Lavagna
Tratta autostradale: A12 - Genova-Roma (Direzione Genova-Roma)
Dimensioni: Lung. (m): 238 - Larg. (cm): 750 - Alt. (cm): 455
Tipologia della galleria: Automobilistica unidirezionale
Tipo di pavimentazione: Asfalto
Rivestimento: Calcestruzzo
Struttura della galleria: A volta
Illuminazione: Si
Depurazione: No
Marciapiedi: No
Strutture di emergenza: Si

Anno di costruzione: 1969
Alt. s.l.m.: -



- Uscite di emergenza - No
- Piazzole di sosta - No
- Sistema di drenaggio - Si
- Illuminazione di emergenza - No
- Impianti di comunicazione - No
- Estintori - No
- Ventilazione di emergenza - No
- Telefono SOS - No
- Pulsante di allarme - No
- Cassette di primo soccorso - No

- Impianto idrico antincendio - No
- Segnaletica di emergenza - No
- Segnali acustici - No
- Coperte ignifughe - No

MADONNA DELLA NEVE

Cod. galleria: 249 - 184

Ente gestore: Autostrade per l'Italia S.p.A.
Comune inizio/fine: Lavagna - Lavagna
Tratta autostradale: A12 - Genova-Roma (Direzione Roma-Genova)
Dimensioni: Lung. (m): 237 - Larg. (cm): 750 - Alt. (cm): 455
Tipologia della galleria: Automobilistica unidirezionale
Tipo di pavimentazione: Asfalto
Rivestimento: Calcestruzzo
Struttura della galleria: A volta
Illuminazione: Si
Depurazione: No
Marciapiedi: No
Strutture di emergenza: Si

Anno di costruzione: 1969
Alt. s.l.m.: -



- Uscite di emergenza - No
- Piazzole di sosta - No
- Sistema di drenaggio - Si
- Illuminazione di emergenza - No
- Impianti di comunicazione - No
- Estintori - No
- Ventilazione di emergenza - No
- Telefono SOS - No
- Pulsante di allarme - No
- Cassette di primo soccorso - No

- Impianto idrico antincendio - No
- Segnaletica di emergenza - No
- Segnali acustici - No
- Coperte ignifughe - No

SANTA GIULIA

Cod. galleria: 249 - 185

Ente gestore: Autostrade per l'Italia S.p.A.
Comune inizio/fine: Lavagna - Lavagna
Tratta autostradale: A12 - Genova-Roma (Direzione Roma-Genova)
Dimensioni: Lung. (m): 1190 - Larg. (cm): 750 - Alt. (cm): 455
Tipologia della galleria: Automobilistica unidirezionale
Tipo di pavimentazione: Asfalto
Rivestimento: Calcestruzzo
Struttura della galleria: A volta
Illuminazione: Si
Depurazione: No
Marciapiedi: No
Strutture di emergenza: Si

Anno di costruzione: 1969
Alt. s.l.m.: -



- Uscite di emergenza - Si
- Piazzole di sosta esterno - Si
- Sistema di drenaggio - Si
- Illuminazione di emergenza - Si
- Impianti di comunicazione - Si
- Estintori - Si
- Ventilazione di emergenza - Si
- Telefono SOS - Si
- Pulsante di allarme - Si
- Cassette di primo soccorso - Si

- Impianto idrico antincendio - No
- Segnaletica di emergenza - Si
- Segnali acustici - No
- Coperte ignifughe - Si

SANTA GIULIA

Cod. galleria: 249 - 153

Ente gestore: Autostrade per l'Italia S.p.A.
Comune inizio/fine: Lavagna - Lavagna
Tratta autostradale: A12 - Genova-Roma (Direzione Genova-Roma)
Dimensioni: Lung. (m): 1172 - Larg. (cm): 750 - Alt. (cm): 455
Tipologia della galleria: Automobilistica unidirezionale
Tipo di pavimentazione: Asfalto
Rivestimento: Calcestruzzo
Struttura della galleria: A volta
Illuminazione: Si
Depurazione: No
Marciapiedi: No
Strutture di emergenza: Si

Anno di costruzione: 1969
Alt. s.l.m.: -



- Uscite di emergenza - Si
- Piazzole di sosta esterno - Si
- Sistema di drenaggio - Si
- Illuminazione di emergenza - Si
- Impianti di comunicazione - Si
- Estintori - Si
- Ventilazione di emergenza - Si
- Telefono SOS - Si
- Pulsante di allarme - Si
- Cassette di primo soccorso - Si

- Impianto idrico antincendio - No
- Segnaletica di emergenza - Si
- Segnali acustici - No
- Coperte ignifughe - Si

SANT 'ANNA

Cod. galleria: 249 - 154

Ente gestore: Autostrade per l'Italia S.p.A.
Comune inizio/fine: Lavagna - Sestri Levante
Tratta autostradale: A12 - Genova-Roma (Direzione Genova-Roma)
Dimensioni: Lung. (m): 865 - Larg. (cm): 750 - Alt. (cm): 455
Tipologia della galleria: Automobilistica unidirezionale
Tipo di pavimentazione: Asfalto
Rivestimento: Calcestruzzo
Struttura della galleria: A volta
Illuminazione: Si
Depurazione: No
Marciapiedi: No
Strutture di emergenza: Si

Anno di costruzione: 1969
Alt. s.l.m.: -



- Uscite di emergenza - No
- Piazzole di sosta esterno - Si
- Sistema di drenaggio - Si
- Illuminazione di emergenza - Si
- Impianti di comunicazione - Si
- Estintori - No
- Ventilazione di emergenza - No
- Telefono SOS - No
- Pulsante di allarme - No
- Cassette di primo soccorso - No

- Impianto idrico antincendio - No
- Segnaletica di emergenza - No
- Segnali acustici - No
- Coperte ignifughe - No

Pietra Fuligna

Cod. galleria: 245 - 46

Ente gestore: SALT - Società Autostrada Ligure Toscana
Comune inizio/fine: Lerici - La Spezia
Tratta autostradale: Asse La Spezia - S.S. 331
Dimensioni: Lung. (m): 245 - Larg. (cm): 800 - Alt. (cm): 708
Tipologia della galleria: Automobilistica unidirezionale
Tipo di pavimentazione: Asfalto
Rivestimento: Calcestruzzo
Struttura della galleria: A volta
Illuminazione: Si
Depurazione: No
Marciapiedi: Si
Strutture di emergenza: Si

Anno di costruzione: 1998
Alt. s.l.m.: 21



- Uscite di emergenza - No
- Piazzole di sosta - No
- Sistema di drenaggio - Si
- Illuminazione di emergenza - Si
- Impianti di comunicazione - No
- Estintori - Si
- Ventilazione di emergenza - No
- Telefono SOS - No
- Pulsante di allarme - No
- Cassette di primo soccorso - No

- Impianto idrico antincendio - No
- Segnaletica di emergenza - No
- Segnali acustici - No
- Coperte ignifughe - No

degli Scoglietti

Cod. galleria: 247 - 8

Ente gestore: Amministrazione Provinciale di La Spezia
Comune inizio/fine: Lerici - Lerici
Strada/via: SP 331
Dimensioni: Lung. (m): 254 - Larg. (cm): 880 - Alt. (cm): 713
Tipologia della galleria: Automobilistica bidirezionale
Tipo di pavimentazione: Asfalto
Rivestimento: Calcestruzzo
Struttura della galleria: A volta
Illuminazione: Sì
Depurazione: No
Marciapiedi: Sì
Strutture di emergenza: Sì

Anno di costruzione: -
Alt. s.l.m.: 33



- Uscite di emergenza - No
- Piazzole di sosta - No
- Sistema di drenaggio - Sì
- Illuminazione di emergenza - No
- Impianti di comunicazione - No
- Estintori - No
- Ventilazione di emergenza - No
- Telefono SOS - No
- Pulsante di allarme - No
- Cassette di primo soccorso - No

- Impianto idrico antincendio - No
- Segnaletica di emergenza - No
- Segnali acustici - No
- Coperte ignifughe - No

Primaccina

Cod. galleria: 168 - 1

Ente gestore: Comune di Lerici
Comune inizio/fine: Lerici - Lerici
Strada/via: Nessuna indicazione
Dimensioni: Lung. (m): 300 - Larg. (cm): 900 - Alt. (cm): 500
Tipologia della galleria: Automobilistica bidirezionale
Tipo di pavimentazione: Asfalto
Rivestimento: Calcestruzzo
Struttura della galleria: A volta
Illuminazione: Sì
Depurazione: No
Marciapiedi: Sì
Strutture di emergenza: Sì

Anno di costruzione: 1985
Alt. s.l.m.: 37



- Uscite di emergenza - Sì
- Piazzole di sosta - No
- Sistema di drenaggio - No
- Illuminazione di emergenza - Sì
- Impianti di comunicazione - No
- Estintori - No
- Ventilazione di emergenza - No
- Telefono SOS - No
- Pulsante di allarme - No
- Cassette di primo soccorso - No

- Impianto idrico antincendio - No
- Segnaletica di emergenza - Sì
- Segnali acustici - No
- Coperte ignifughe - No

Pugliola

Cod. galleria: 247 - 7

Ente gestore: Amministrazione Provinciale di La Spezia
Comune inizio/fine: Lerici - Lerici
Strada/via: SP 331
Dimensioni: Lung. (m): 308 - Larg. (cm): 895 - Alt. (cm): 671
Tipologia della galleria: Automobilistica bidirezionale
Tipo di pavimentazione: Asfalto
Rivestimento: Calcestruzzo
Struttura della galleria: A volta
Illuminazione: Sì
Depurazione: No
Marciapiedi: Sì
Strutture di emergenza: No

Anno di costruzione: -
Alt. s.l.m.: 50



- Uscite di emergenza - No
- Piazzole di sosta - No
- Sistema di drenaggio - No
- Illuminazione di emergenza - No
- Impianti di comunicazione - No
- Estintori - No
- Ventilazione di emergenza - No
- Telefono SOS - No
- Pulsante di allarme - No
- Cassette di primo soccorso - No

- Impianto idrico antincendio - No
- Segnaletica di emergenza - No
- Segnali acustici - No
- Coperte ignifughe - No

Monte Persico

Cod. galleria: 247 - 12

Ente gestore: Amministrazione Provinciale di La Spezia
Comune inizio/fine: Levanto - Levanto
Strada/via: SP 566
Dimensioni: Lung. (m): 1023 - Larg. (cm): 950 - Alt. (cm): 615
Tipologia della galleria: Automobilistica bidirezionale
Tipo di pavimentazione: Asfalto
Rivestimento: Calcestruzzo
Struttura della galleria: A volta
Illuminazione: Sì
Depurazione: No
Marciapiedi: Sì
Strutture di emergenza: No

Anno di costruzione: -
Alt. s.l.m.: 302



- Uscite di emergenza - No
- Piazzole di sosta - No
- Sistema di drenaggio - No
- Illuminazione di emergenza - No
- Impianti di comunicazione - No
- Estintori - No
- Ventilazione di emergenza - No
- Telefono SOS - No
- Pulsante di allarme - No
- Cassette di primo soccorso - No

- Impianto idrico antincendio - No
- Segnaletica di emergenza - No
- Segnali acustici - No
- Coperte ignifughe - No

Pineta

Cod. galleria: 247 - 3

Ente gestore: Amministrazione Provinciale di La Spezia
Comune inizio/fine: Levanto - Levanto
Strada/via: SP 370
Dimensioni: Lung. (m): 100 - Larg. (cm): 960 - Alt. (cm): 605
Tipologia della galleria: Automobilistica bidirezionale
Tipo di pavimentazione: Asfalto
Rivestimento: Calcestruzzo
Struttura della galleria: A volta
Illuminazione: Sì
Depurazione: No
Marciapiedi: Sì
Strutture di emergenza: No

Anno di costruzione: -
Alt. s.l.m.: 318



- Uscite di emergenza - No
- Piazzole di sosta - No
- Sistema di drenaggio - No
- Illuminazione di emergenza - No
- Impianti di comunicazione - No
- Estintori - No
- Ventilazione di emergenza - No
- Telefono SOS - No
- Pulsante di allarme - No
- Cassette di primo soccorso - No

- Impianto idrico antincendio - No
- Segnaletica di emergenza - No
- Segnali acustici - No
- Coperte ignifughe - No

Meceti

Cod. galleria: 178 - 22

Ente gestore: Autostrada dei Fiori S.p.A.
Comune inizio/fine: Loano - Loano
Tratta autostradale: Autostrada A10 - Direzione Italia
Dimensioni: Lung. (m): 300 - Larg. (cm): 750 - Alt. (cm): 475
Tipologia della galleria: Automobilistica unidirezionale
Tipo di pavimentazione: Asfalto
Rivestimento: Calcestruzzo
Struttura della galleria: A volta
Illuminazione: Sì
Depurazione: No
Marciapiedi: Sì
Strutture di emergenza: Sì

Anno di costruzione: 1969
Alt. s.l.m.: 56



- Uscite di emergenza - No
- Piazzole di sosta esterno - Sì
- Sistema di drenaggio - Sì
- Illuminazione di emergenza - No
- Impianti di comunicazione - Sì
- Estintori - No
- Ventilazione di emergenza - No
- Telefono SOS - No
- Pulsante di allarme - No
- Cassette di primo soccorso - No

- Impianto idrico antincendio - No
- Segnaletica di emergenza - No
- Segnali acustici - No
- Coperte ignifughe - No

Meceti

Cod. galleria: 178 - 21

Ente gestore: Autostrada dei Fiori S.p.A.
Comune inizio/fine: Loano - Loano
Tratta autostradale: Autostrada A10 - Direzione Francia
Dimensioni: Lung. (m): 308 - Larg. (cm): 750 - Alt. (cm): 475
Tipologia della galleria: Automobilistica unidirezionale
Tipo di pavimentazione: Asfalto
Rivestimento: Calcestruzzo
Struttura della galleria: A volta
Illuminazione: Si
Depurazione: No
Marciapiedi: Si
Strutture di emergenza: Si

Anno di costruzione: 1969
Alt. s.l.m.: 59



- Uscite di emergenza - No
- Piazzole di sosta esterno - Si
- Sistema di drenaggio - Si
- Illuminazione di emergenza - No
- Impianti di comunicazione - Si
- Estintori - No
- Ventilazione di emergenza - No
- Telefono SOS - No
- Pulsante di allarme - No
- Cassette di primo soccorso - No

- Impianto idrico antincendio - No
- Segnaletica di emergenza - No
- Segnali acustici - No
- Coperte ignifughe - No

Seminario

Cod. galleria: 178 - 19

Ente gestore: Autostrada dei Fiori S.p.A.
Comune inizio/fine: Loano - Loano
Tratta autostradale: Autostrada A10 - Direzione Francia
Dimensioni: Lung. (m): 214 - Larg. (cm): 750 - Alt. (cm): 475
Tipologia della galleria: Automobilistica unidirezionale
Tipo di pavimentazione: Asfalto
Rivestimento: Calcestruzzo
Struttura della galleria: A volta
Illuminazione: Si
Depurazione: No
Marciapiedi: Si
Strutture di emergenza: Si

Anno di costruzione: 1969
Alt. s.l.m.: 101



- Uscite di emergenza - No
- Piazzole di sosta esterno - Si
- Sistema di drenaggio - Si
- Illuminazione di emergenza - No
- Impianti di comunicazione - Si
- Estintori - No
- Ventilazione di emergenza - No
- Telefono SOS - No
- Pulsante di allarme - No
- Cassette di primo soccorso - No

- Impianto idrico antincendio - No
- Segnaletica di emergenza - No
- Segnali acustici - No
- Coperte ignifughe - No

Seminario

Cod. galleria: 178 - 20

Ente gestore: Autostrada dei Fiori S.p.A.
Comune inizio/fine: Loano - Loano
Tratta autostradale: Autostrada A10 - Direzione Italia
Dimensioni: Lung. (m): 214 - Larg. (cm): 750 - Alt. (cm): 475
Tipologia della galleria: Automobilistica unidirezionale
Tipo di pavimentazione: Asfalto
Rivestimento: Calcestruzzo
Struttura della galleria: A volta
Illuminazione: Si
Depurazione: No
Marciapiedi: Si
Strutture di emergenza: Si

Anno di costruzione: 1969
Alt. s.l.m.: 82



- Uscite di emergenza - No
- Piazzole di sosta esterno - Si
- Sistema di drenaggio - Si
- Illuminazione di emergenza - No
- Impianti di comunicazione - Si
- Estintori - No
- Ventilazione di emergenza - No
- Telefono SOS - No
- Pulsante di allarme - No
- Cassette di primo soccorso - No

- Impianto idrico antincendio - No
- Segnaletica di emergenza - No
- Segnali acustici - No
- Coperte ignifughe - No

Bric 5 alberi

Cod. galleria: 178 - 18

Ente gestore: Autostrada dei Fiori S.p.A.
Comune inizio/fine: Loano - Pietra Ligure
Tratta autostradale: Autostrada A10 - Direzione Italia
Dimensioni: Lung. (m): 379 - Larg. (cm): 750 - Alt. (cm): 475
Tipologia della galleria: Automobilistica unidirezionale
Tipo di pavimentazione: Asfalto
Rivestimento: Calcestruzzo
Struttura della galleria: A volta
Illuminazione: Si
Depurazione: No
Marciapiedi: Si
Strutture di emergenza: Si

Anno di costruzione: 1969
Alt. s.l.m.: 112



- Uscite di emergenza - No
- Piazzole di sosta esterno - Si
- Sistema di drenaggio - Si
- Illuminazione di emergenza - No
- Impianti di comunicazione - Si
- Estintori - No
- Ventilazione di emergenza - No
- Telefono SOS - No
- Pulsante di allarme - No
- Cassette di primo soccorso - No
- Impianto idrico antincendio - No
- Segnaletica di emergenza - No
- Segnali acustici - No
- Coperte ignifughe - No

Sottocolle

Cod. galleria: 149 - 1

Ente gestore: Amministrazione Provinciale di Genova
Comune inizio/fine: Lumarzo - Davagna
Strada/via: SP 77 di Boasi
Dimensioni: Lung. (m): 166 - Larg. (cm): 550 - Alt. (cm): 500
Tipologia della galleria: Automobilistica bidirezionale
Tipo di pavimentazione: Asfalto
Rivestimento: Calcestruzzo
Struttura della galleria: A volta
Illuminazione: Si
Depurazione: No
Marciapiedi: Si
Strutture di emergenza: Si

Anno di costruzione: -
Alt. s.l.m.: 610



- Uscite di emergenza - Si
- Piazzole di sosta - No
- Sistema di drenaggio - Si
- Illuminazione di emergenza - No
- Impianti di comunicazione - No
- Estintori - No
- Ventilazione di emergenza - No
- Telefono SOS - No
- Pulsante di allarme - No
- Cassette di primo soccorso - No
- Impianto idrico antincendio - No
- Segnaletica di emergenza - No
- Segnali acustici - No
- Coperte ignifughe - No

BERTE'

Cod. galleria: 249 - 223

Ente gestore: Autostrade per l'Italia S.p.A.
Comune inizio/fine: Masone - Masone
Tratta autostradale: A26 - Genova Voltri-Gravellona Toce (Direzione Gravellona-Genova)
Dimensioni: Lung. (m): 894 - Larg. (cm): 1100 - Alt. (cm): 475
Tipologia della galleria: Automobilistica unidirezionale
Tipo di pavimentazione: Asfalto
Rivestimento: Calcestruzzo
Struttura della galleria: A volta
Illuminazione: Si
Depurazione: No
Marciapiedi: Si
Strutture di emergenza: Si

Anno di costruzione: 1977
Alt. s.l.m.: -



- Uscite di emergenza - No
- Piazzole di sosta esterno - Si
- Sistema di drenaggio - Si
- Illuminazione di emergenza - Si
- Impianti di comunicazione - Si
- Estintori - No
- Ventilazione di emergenza - No
- Telefono SOS - No
- Pulsante di allarme - No
- Cassette di primo soccorso - No
- Impianto idrico antincendio - No
- Segnaletica di emergenza - No
- Segnali acustici - No
- Coperte ignifughe - No

BERTE'

Cod. galleria: 249 - 203

Ente gestore: Autostrade per l'Italia S.p.A.
 Comune inizio/fine: Masone - Masone
 Tratta autostradale: A26 - Genova Voltri-Gravellona Toce (Direzione Genova-Gravellona)
 Dimensioni: Lung. (m): 887 - Larg. (cm): 1100 - Alt. (cm): 475
 Tipologia della galleria: Automobilistica unidirezionale
 Tipo di pavimentazione: Asfalto
 Rivestimento: Calcestruzzo
 Struttura della galleria: A volta
 Illuminazione: Si
 Depurazione: No
 Marciapiedi: Si
 Strutture di emergenza: Si

Anno di costruzione: 1977
 Alt. s.l.m.: -



- | | | |
|-----------------------------------|-----------------------------------|------------------------------------|
| - Uscite di emergenza - No | - Estintori - No | - Impianto idrico antincendio - No |
| - Piazzole di sosta - No | - Ventilazione di emergenza - No | - Segnaletica di emergenza - No |
| - Sistema di drenaggio - Si | - Telefono SOS - No | - Segnali acustici - No |
| - Illuminazione di emergenza - Si | - Pulsante di allarme - No | - Coperte ignifughe - No |
| - Impianti di comunicazione - Si | - Cassette di primo soccorso - No | |

DEL BUSA

Cod. galleria: 249 - 201

Ente gestore: Autostrade per l'Italia S.p.A.
 Comune inizio/fine: Masone - Masone
 Tratta autostradale: A26 - Genova Voltri-Gravellona Toce (Direzione Genova-Gravellona)
 Dimensioni: Lung. (m): 256 - Larg. (cm): 1100 - Alt. (cm): 475
 Tipologia della galleria: Automobilistica unidirezionale
 Tipo di pavimentazione: Asfalto
 Rivestimento: Calcestruzzo
 Struttura della galleria: A volta
 Illuminazione: Si
 Depurazione: No
 Marciapiedi: Si
 Strutture di emergenza: Si

Anno di costruzione: 1977
 Alt. s.l.m.: -



- | | | |
|-----------------------------------|-----------------------------------|------------------------------------|
| - Uscite di emergenza - No | - Estintori - No | - Impianto idrico antincendio - No |
| - Piazzole di sosta - No | - Ventilazione di emergenza - No | - Segnaletica di emergenza - No |
| - Sistema di drenaggio - Si | - Telefono SOS - No | - Segnali acustici - No |
| - Illuminazione di emergenza - No | - Pulsante di allarme - No | - Coperte ignifughe - No |
| - Impianti di comunicazione - No | - Cassette di primo soccorso - No | |

DEL BUSA

Cod. galleria: 249 - 221

Ente gestore: Autostrade per l'Italia S.p.A.
 Comune inizio/fine: Masone - Masone
 Tratta autostradale: A26 - Genova Voltri-Gravellona Toce (Direzione Gravellona-Genova)
 Dimensioni: Lung. (m): 295 - Larg. (cm): 1100 - Alt. (cm): 475
 Tipologia della galleria: Automobilistica unidirezionale
 Tipo di pavimentazione: Asfalto
 Rivestimento: Calcestruzzo
 Struttura della galleria: A volta
 Illuminazione: Si
 Depurazione: No
 Marciapiedi: Si
 Strutture di emergenza: Si

Anno di costruzione: 1977
 Alt. s.l.m.: -



- | | | |
|-----------------------------------|-----------------------------------|------------------------------------|
| - Uscite di emergenza - No | - Estintori - No | - Impianto idrico antincendio - No |
| - Piazzole di sosta - No | - Ventilazione di emergenza - No | - Segnaletica di emergenza - No |
| - Sistema di drenaggio - Si | - Telefono SOS - No | - Segnali acustici - No |
| - Illuminazione di emergenza - No | - Pulsante di allarme - No | - Coperte ignifughe - No |
| - Impianti di comunicazione - No | - Cassette di primo soccorso - No | |

PIETRAGUZZA

Cod. galleria: 249 - 202

Ente gestore: Autostrade per l'Italia S.p.A.
 Comune inizio/fine: Masone - Masone
 Tratta autostradale: A26 - Genova Voltri-Gravellona Toce (Direzione Genova-Gravellona)
 Dimensioni: Lung. (m): 438 - Larg. (cm): 1100 - Alt. (cm): 475
 Tipologia della galleria: Automobilistica unidirezionale
 Tipo di pavimentazione: Asfalto
 Rivestimento: Calcestruzzo
 Struttura della galleria: A volta
 Illuminazione: Sì
 Depurazione: No
 Marciapiedi: Sì
 Strutture di emergenza: Sì

Anno di costruzione: 1977
 Alt. s.l.m.: -



- Uscite di emergenza - No
- Piazzole di sosta - No
- Sistema di drenaggio - Sì
- Illuminazione di emergenza - No
- Impianti di comunicazione - No
- Estintori - No
- Ventilazione di emergenza - No
- Telefono SOS - No
- Pulsante di allarme - No
- Cassette di primo soccorso - No
- Impianto idrico antincendio - No
- Segnaletica di emergenza - No
- Segnali acustici - No
- Coperte ignifughe - No

PIETRAGUZZA

Cod. galleria: 249 - 222

Ente gestore: Autostrade per l'Italia S.p.A.
 Comune inizio/fine: Masone - Masone
 Tratta autostradale: A26 - Genova Voltri-Gravellona Toce (Direzione Gravellona-Genova)
 Dimensioni: Lung. (m): 431 - Larg. (cm): 1100 - Alt. (cm): 475
 Tipologia della galleria: Automobilistica unidirezionale
 Tipo di pavimentazione: Asfalto
 Rivestimento: Calcestruzzo
 Struttura della galleria: A volta
 Illuminazione: Sì
 Depurazione: No
 Marciapiedi: Sì
 Strutture di emergenza: Sì

Anno di costruzione: 1977
 Alt. s.l.m.: -



- Uscite di emergenza - No
- Piazzole di sosta - No
- Sistema di drenaggio - Sì
- Illuminazione di emergenza - No
- Impianti di comunicazione - No
- Estintori - No
- Ventilazione di emergenza - No
- Telefono SOS - No
- Pulsante di allarme - No
- Cassette di primo soccorso - No
- Impianto idrico antincendio - No
- Segnaletica di emergenza - No
- Segnali acustici - No
- Coperte ignifughe - No

TURCHINO

Cod. galleria: 249 - 220

Ente gestore: Autostrade per l'Italia S.p.A.
 Comune inizio/fine: Masone - Mele
 Tratta autostradale: A26 - Genova Voltri-Gravellona Toce (Direzione Gravellona-Genova)
 Dimensioni: Lung. (m): 961 - Larg. (cm): 1100 - Alt. (cm): 475
 Tipologia della galleria: Automobilistica unidirezionale
 Tipo di pavimentazione: Asfalto
 Rivestimento: Calcestruzzo
 Struttura della galleria: A volta
 Illuminazione: Sì
 Depurazione: No
 Marciapiedi: Sì
 Strutture di emergenza: Sì

Anno di costruzione: 1977
 Alt. s.l.m.: -



- Uscite di emergenza - No
- Piazzole di sosta - No
- Sistema di drenaggio - Sì
- Illuminazione di emergenza - Sì
- Impianti di comunicazione - Sì
- Estintori - No
- Ventilazione di emergenza - No
- Telefono SOS - No
- Pulsante di allarme - No
- Cassette di primo soccorso - No
- Impianto idrico antincendio - No
- Segnaletica di emergenza - No
- Segnali acustici - No
- Coperte ignifughe - No

Turchino

Cod. galleria: 149 - 8

Ente gestore: Amministrazione Provinciale di Genova
Comune inizio/fine: Masone - Mele
Strada/via: SP 456 del Turchino
Dimensioni: Lung. (m): 170 - Larg. (cm): 350 - Alt. (cm): 460
Tipologia della galleria: Automobilistica bidirezionale
Tipo di pavimentazione: Asfalto
Rivestimento: Calcestruzzo
Struttura della galleria: A volta
Illuminazione: Sì
Depurazione: No
Marciapiedi: No
Strutture di emergenza: Sì

Anno di costruzione: 1872
Alt. s.l.m.: 528



- Uscite di emergenza - No
- Piazzole di sosta - No
- Sistema di drenaggio - Sì
- Illuminazione di emergenza - No
- Impianti di comunicazione - No
- Estintori - No
- Ventilazione di emergenza - No
- Telefono SOS - No
- Pulsante di allarme - No
- Cassette di primo soccorso - No
- Impianto idrico antincendio - No
- Segnaletica di emergenza - No
- Segnali acustici - No
- Coperte ignifughe - No

TURCHINO

Cod. galleria: 249 - 200

Ente gestore: Autostrade per l'Italia S.p.A.
Comune inizio/fine: Mele - Masone
Tratta autostradale: A26 - Genova Voltri-Gravellona Toce (Direzione Genova-Gravellona)
Dimensioni: Lung. (m): 950 - Larg. (cm): 1100 - Alt. (cm): 475
Tipologia della galleria: Automobilistica unidirezionale
Tipo di pavimentazione: Asfalto
Rivestimento: Calcestruzzo
Struttura della galleria: A volta
Illuminazione: Sì
Depurazione: No
Marciapiedi: Sì
Strutture di emergenza: Sì

Anno di costruzione: 1977
Alt. s.l.m.: -



- Uscite di emergenza - No
- Piazzole di sosta - No
- Sistema di drenaggio - Sì
- Illuminazione di emergenza - Sì
- Impianti di comunicazione - Sì
- Estintori - No
- Ventilazione di emergenza - No
- Telefono SOS - No
- Pulsante di allarme - No
- Cassette di primo soccorso - No
- Impianto idrico antincendio - No
- Segnaletica di emergenza - No
- Segnali acustici - No
- Coperte ignifughe - No

Fado

Cod. galleria: 149 - 9

Ente gestore: Amministrazione Provinciale di Genova
Comune inizio/fine: Mele - Mele
Strada/via: SP 456 del Turchino
Dimensioni: Lung. (m): 100 - Larg. (cm): 650 - Alt. (cm): 600
Tipologia della galleria: Automobilistica bidirezionale
Tipo di pavimentazione: Asfalto
Rivestimento: Calcestruzzo
Struttura della galleria: A volta
Illuminazione: Sì
Depurazione: No
Marciapiedi: Sì
Strutture di emergenza: Sì

Anno di costruzione: -
Alt. s.l.m.: 260



- Uscite di emergenza - No
- Piazzole di sosta - No
- Sistema di drenaggio - No
- Illuminazione di emergenza - No
- Impianti di comunicazione - No
- Estintori - No
- Ventilazione di emergenza - No
- Telefono SOS - No
- Pulsante di allarme - No
- Cassette di primo soccorso - No
- Impianto idrico antincendio - No
- Segnaletica di emergenza - No
- Segnali acustici - No
- Coperte ignifughe - No

MASSIMO RISSO

Cod. galleria: 249 - 198

Ente gestore: Autostrade per l'Italia S.p.A.
 Comune inizio/fine: Mele - Mele
 Tratta autostradale: A26 - Genova Voltri-Gravellona Toce (Direzione Genova-Gravellona)
 Dimensioni: Lung. (m): 981 - Larg. (cm): 1100 - Alt. (cm): 475
 Tipologia della galleria: Automobilistica unidirezionale
 Tipo di pavimentazione: Asfalto
 Rivestimento: Calcestruzzo
 Struttura della galleria: A volta
 Illuminazione: Si
 Depurazione: No
 Marciapiedi: Si
 Strutture di emergenza: Si

Anno di costruzione: 1977
 Alt. s.l.m.: -



- Uscite di emergenza - No
- Piazzole di sosta - No
- Sistema di drenaggio - Si
- Illuminazione di emergenza - Si
- Impianti di comunicazione - Si
- Estintori - No
- Ventilazione di emergenza - No
- Telefono SOS - No
- Pulsante di allarme - No
- Cassette di primo soccorso - No
- Impianto idrico antincendio - No
- Segnaletica di emergenza - No
- Segnali acustici - No
- Coperte ignifughe - No

MASSIMO RISSO

Cod. galleria: 249 - 218

Ente gestore: Autostrade per l'Italia S.p.A.
 Comune inizio/fine: Mele - Mele
 Tratta autostradale: A26 - Genova Voltri-Gravellona Toce (Direzione Gravellona-Genova)
 Dimensioni: Lung. (m): 958 - Larg. (cm): 1100 - Alt. (cm): 475
 Tipologia della galleria: Automobilistica unidirezionale
 Tipo di pavimentazione: Asfalto
 Rivestimento: Calcestruzzo
 Struttura della galleria: A volta
 Illuminazione: Si
 Depurazione: No
 Marciapiedi: Si
 Strutture di emergenza: Si

Anno di costruzione: 1977
 Alt. s.l.m.: -



- Uscite di emergenza - No
- Piazzole di sosta - No
- Sistema di drenaggio - Si
- Illuminazione di emergenza - Si
- Impianti di comunicazione - Si
- Estintori - No
- Ventilazione di emergenza - No
- Telefono SOS - No
- Pulsante di allarme - No
- Cassette di primo soccorso - No
- Impianto idrico antincendio - No
- Segnaletica di emergenza - No
- Segnali acustici - No
- Coperte ignifughe - No

RIANASSO

Cod. galleria: 249 - 199

Ente gestore: Autostrade per l'Italia S.p.A.
 Comune inizio/fine: Mele - Mele
 Tratta autostradale: A26 - Genova Voltri-Gravellona Toce (Direzione Genova-Gravellona)
 Dimensioni: Lung. (m): 173 - Larg. (cm): 1100 - Alt. (cm): 475
 Tipologia della galleria: Automobilistica unidirezionale
 Tipo di pavimentazione: Asfalto
 Rivestimento: Calcestruzzo
 Struttura della galleria: A volta
 Illuminazione: Si
 Depurazione: No
 Marciapiedi: Si
 Strutture di emergenza: Si

Anno di costruzione: 1977
 Alt. s.l.m.: -



- Uscite di emergenza - No
- Piazzole di sosta - No
- Sistema di drenaggio - Si
- Illuminazione di emergenza - No
- Impianti di comunicazione - No
- Estintori - No
- Ventilazione di emergenza - No
- Telefono SOS - No
- Pulsante di allarme - No
- Cassette di primo soccorso - No
- Impianto idrico antincendio - No
- Segnaletica di emergenza - No
- Segnali acustici - No
- Coperte ignifughe - No

RIANASSO

Cod. galleria: 249 - 219

Ente gestore: Autostrade per l'Italia S.p.A.
Comune inizio/fine: Mele - Mele
Tratta autostradale: A26 - Genova Voltri-Gravellona Toce (Direzione Gravellona-Genova)
Dimensioni: Lung. (m): 124 - Larg. (cm): 1100 - Alt. (cm): 475
Tipologia della galleria: Automobilistica unidirezionale
Tipo di pavimentazione: Asfalto
Rivestimento: Calcestruzzo
Struttura della galleria: A volta
Illuminazione: Sì
Depurazione: No
Marciapiedi: Sì
Strutture di emergenza: Sì

Anno di costruzione: 1977
Alt. s.l.m.: -



- Uscite di emergenza - No
- Piazzole di sosta - No
- Sistema di drenaggio - Sì
- Illuminazione di emergenza - No
- Impianti di comunicazione - No
- Estintori - No
- Ventilazione di emergenza - No
- Telefono SOS - No
- Pulsante di allarme - No
- Cassette di primo soccorso - No
- Impianto idrico antincendio - No
- Segnaletica di emergenza - No
- Segnali acustici - No
- Coperte ignifughe - No

GIOVI

Cod. galleria: 249 - 16

Ente gestore: Autostrade per l'Italia S.p.A.
Comune inizio/fine: Mignanego - Busalla
Tratta autostradale: A07 - Milano-Genova (Direzione Genova-Milano)
Dimensioni: Lung. (m): 1776 - Larg. (cm): 750 - Alt. (cm): 455
Tipologia della galleria: Automobilistica unidirezionale
Tipo di pavimentazione: Asfalto
Rivestimento: Calcestruzzo
Struttura della galleria: A volta
Illuminazione: Sì
Depurazione: No
Marciapiedi: No
Strutture di emergenza: Sì

Anno di costruzione: 1965
Alt. s.l.m.: -



- Uscite di emergenza - No
- Piazzole di sosta esterno - Sì
- Sistema di drenaggio - Sì
- Illuminazione di emergenza - Sì
- Impianti di comunicazione - Sì
- Estintori - No
- Ventilazione di emergenza - No
- Telefono SOS - No
- Pulsante di allarme - No
- Cassette di primo soccorso - No
- Impianto idrico antincendio - No
- Segnaletica di emergenza - Sì
- Segnali acustici - No
- Coperte ignifughe - No

MONTECALA

Cod. galleria: 250 - 10

Ente gestore: Autostrada Torino - Savona S.p.A. - La Verdemare
Comune inizio/fine: Millesimo - Cosseria
Tratta autostradale: A06 - Torino - Savona - Direzione Sud
Dimensioni: Lung. (m): 231 - Larg. (cm): 1050 - Alt. (cm): 480
Tipologia della galleria: Automobilistica unidirezionale
Tipo di pavimentazione: Asfalto
Rivestimento: Calcestruzzo
Struttura della galleria: Rettangolare / Quadrata
Illuminazione: Sì
Depurazione: No
Marciapiedi: Sì
Strutture di emergenza: Sì

Anno di costruzione: 1993
Alt. s.l.m.: 570



- Uscite di emergenza - No
- Piazzole di sosta - No
- Sistema di drenaggio - Sì
- Illuminazione di emergenza - No
- Impianti di comunicazione - Sì
- Estintori - No
- Ventilazione di emergenza - No
- Telefono SOS - No
- Pulsante di allarme - No
- Cassette di primo soccorso - No
- Impianto idrico antincendio - No
- Segnaletica di emergenza - No
- Segnali acustici - No
- Coperte ignifughe - No

BRIC TANA

Cod. galleria: 250 - 37

Ente gestore: Autostrada Torino - Savona S.p.A. - La Verdemare
Comune inizio/fine: Millesimo - Millesimo
Tratta autostradale: A06 - Torino - Savona - Direzione Nord
Dimensioni: Lung. (m): 496 - Larg. (cm): 800 - Alt. (cm): 480
Tipologia della galleria: Automobilistica unidirezionale
Tipo di pavimentazione: Asfalto
Rivestimento: Calcestruzzo
Struttura della galleria: A volta
Illuminazione: Si
Depurazione: No
Marciapiedi: Si
Strutture di emergenza: Si

Anno di costruzione: 2000
Alt. s.l.m.: 570



- Uscite di emergenza - No
- Piazzole di sosta - No
- Sistema di drenaggio - Si
- Illuminazione di emergenza - No
- Impianti di comunicazione - Si
- Estintori - No
- Ventilazione di emergenza - No
- Telefono SOS - No
- Pulsante di allarme - No
- Cassette di primo soccorso - No

- Impianto idrico antincendio - No
- Segnaletica di emergenza - No
- Segnali acustici - No
- Coperte ignifughe - No

Millesimo I

Cod. galleria: 250 - 42

Ente gestore: Autostrada Torino - Savona S.p.A. - La Verdemare
Comune inizio/fine: Millesimo - Millesimo
Tratta autostradale: Circonvallazione di Millesimo
Dimensioni: Lung. (m): 111 - Larg. (cm): 800 - Alt. (cm): 480
Tipologia della galleria: Automobilistica bidirezionale
Tipo di pavimentazione: Asfalto
Rivestimento: Calcestruzzo
Struttura della galleria: Rettangolare / Quadrata
Illuminazione: Si
Depurazione: No
Marciapiedi: Si
Strutture di emergenza: No

Anno di costruzione: 2000
Alt. s.l.m.: 434



- Uscite di emergenza - No
- Piazzole di sosta - No
- Sistema di drenaggio - No
- Illuminazione di emergenza - No
- Impianti di comunicazione - No
- Estintori - No
- Ventilazione di emergenza - No
- Telefono SOS - No
- Pulsante di allarme - No
- Cassette di primo soccorso - No

- Impianto idrico antincendio - No
- Segnaletica di emergenza - No
- Segnali acustici - No
- Coperte ignifughe - No

Millesimo II

Cod. galleria: 250 - 43

Ente gestore: Autostrada Torino - Savona S.p.A. - La Verdemare
Comune inizio/fine: Millesimo - Millesimo
Tratta autostradale: Circonvallazione di Millesimo
Dimensioni: Lung. (m): 382 - Larg. (cm): 800 - Alt. (cm): 480
Tipologia della galleria: Automobilistica bidirezionale
Tipo di pavimentazione: Asfalto
Rivestimento: Calcestruzzo
Struttura della galleria: Rettangolare / Quadrata
Illuminazione: Si
Depurazione: No
Marciapiedi: Si
Strutture di emergenza: No

Anno di costruzione: 2000
Alt. s.l.m.: 448



- Uscite di emergenza - No
- Piazzole di sosta - No
- Sistema di drenaggio - No
- Illuminazione di emergenza - No
- Impianti di comunicazione - No
- Estintori - No
- Ventilazione di emergenza - No
- Telefono SOS - No
- Pulsante di allarme - No
- Cassette di primo soccorso - No

- Impianto idrico antincendio - No
- Segnaletica di emergenza - No
- Segnali acustici - No
- Coperte ignifughe - No

San Sebastiano

Cod. galleria: 250 - 44

Ente gestore: Autostrada Torino - Savona S.p.A. - La Verdemare
Comune inizio/fine: Millesimo - Millesimo
Tratta autostradale: Circonvallazione di Millesimo
Dimensioni: Lung. (m): 110 - Larg. (cm): 800 - Alt. (cm): 480
Tipologia della galleria: Automobilistica bidirezionale
Tipo di pavimentazione: Asfalto
Rivestimento: Calcestruzzo
Struttura della galleria: A volta
Illuminazione: Sì
Depurazione: No
Marciapiedi: Sì
Strutture di emergenza: No

Anno di costruzione: 2000
Alt. s.l.m.: 443



- Uscite di emergenza - No
- Piazzole di sosta - No
- Sistema di drenaggio - No
- Illuminazione di emergenza - No
- Impianti di comunicazione - No
- Estintori - No
- Ventilazione di emergenza - No
- Telefono SOS - No
- Pulsante di allarme - No
- Cassette di primo soccorso - No

- Impianto idrico antincendio - No
- Segnaletica di emergenza - No
- Segnali acustici - No
- Coperte ignifughe - No

TIRO A SEGNO

Cod. galleria: 250 - 35

Ente gestore: Autostrada Torino - Savona S.p.A. - La Verdemare
Comune inizio/fine: Millesimo - Millesimo
Tratta autostradale: A06 - Torino - Savona - Direzione Nord
Dimensioni: Lung. (m): 85 - Larg. (cm): 1050 - Alt. (cm): 480
Tipologia della galleria: Automobilistica unidirezionale
Tipo di pavimentazione: Asfalto
Rivestimento: Calcestruzzo
Struttura della galleria: Rettangolare / Quadrata
Illuminazione: No
Depurazione: No
Marciapiedi: Sì
Strutture di emergenza: Sì

Anno di costruzione: 2000
Alt. s.l.m.: 491



- Uscite di emergenza - No
- Piazzole di sosta - No
- Sistema di drenaggio - Sì
- Illuminazione di emergenza - No
- Impianti di comunicazione - Sì
- Estintori - No
- Ventilazione di emergenza - No
- Telefono SOS - No
- Pulsante di allarme - No
- Cassette di primo soccorso - No

- Impianto idrico antincendio - No
- Segnaletica di emergenza - No
- Segnali acustici - No
- Coperte ignifughe - No

VESPE

Cod. galleria: 250 - 36

Ente gestore: Autostrada Torino - Savona S.p.A. - La Verdemare
Comune inizio/fine: Millesimo - Millesimo
Tratta autostradale: A06 - Torino - Savona - Direzione Nord
Dimensioni: Lung. (m): 373 - Larg. (cm): 800 - Alt. (cm): 480
Tipologia della galleria: Automobilistica unidirezionale
Tipo di pavimentazione: Asfalto
Rivestimento: Calcestruzzo
Struttura della galleria: A volta
Illuminazione: Sì
Depurazione: No
Marciapiedi: Sì
Strutture di emergenza: Sì

Anno di costruzione: 2000
Alt. s.l.m.: 494



- Uscite di emergenza - No
- Piazzole di sosta - No
- Sistema di drenaggio - Sì
- Illuminazione di emergenza - No
- Impianti di comunicazione - Sì
- Estintori - No
- Ventilazione di emergenza - No
- Telefono SOS - No
- Pulsante di allarme - No
- Cassette di primo soccorso - No

- Impianto idrico antincendio - No
- Segnaletica di emergenza - No
- Segnali acustici - No
- Coperte ignifughe - No

Monte Giovannella Nord

Cod. galleria: 245 - 6

Ente gestore: SALT - Società Autostrada Ligure Toscana
Comune inizio/fine: Moneglia - Castiglione Chiavarese
Tratta autostradale: Autostrada A12
Dimensioni: Lung. (m): 771 - Larg. (cm): 750 - Alt. (cm): 644
Tipologia della galleria: Automobilistica unidirezionale
Tipo di pavimentazione: Asfalto
Rivestimento: Calcestruzzo
Struttura della galleria: A volta
Illuminazione: Sì
Depurazione: No
Marciapiedi: Sì
Strutture di emergenza: Sì

Anno di costruzione: 1971
Alt. s.l.m.: 177



- Uscite di emergenza - No
- Piazzole di sosta - No
- Sistema di drenaggio - Sì
- Illuminazione di emergenza - No
- Impianti di comunicazione - No
- Estintori - No
- Ventilazione di emergenza - No
- Telefono SOS - No
- Pulsante di allarme - No
- Cassette di primo soccorso - No

- Impianto idrico antincendio - No
- Segnaletica di emergenza - No
- Segnali acustici - No
- Coperte ignifughe - No

Pian del Lupo Sud

Cod. galleria: 245 - 13

Ente gestore: SALT - Società Autostrada Ligure Toscana
Comune inizio/fine: Moneglia - Deiva Marina
Tratta autostradale: Autostrada A12
Dimensioni: Lung. (m): 1484 - Larg. (cm): 750 - Alt. (cm): 644
Tipologia della galleria: Automobilistica unidirezionale
Tipo di pavimentazione: Asfalto
Rivestimento: Calcestruzzo
Struttura della galleria: A volta
Illuminazione: Sì
Depurazione: Sì
Marciapiedi: Sì
Strutture di emergenza: Sì

Anno di costruzione: 1971
Alt. s.l.m.: 283



- Uscite di emergenza - No
- Piazzole di sosta - No
- Sistema di drenaggio - Sì
- Illuminazione di emergenza - No
- Impianti di comunicazione - No
- Estintori - Sì
- Ventilazione di emergenza - No
- Telefono SOS - No
- Pulsante di allarme - No
- Cassette di primo soccorso - No

- Impianto idrico antincendio - No
- Segnaletica di emergenza - No
- Segnali acustici - No
- Coperte ignifughe - No

Ca' d'Alto Nord

Cod. galleria: 245 - 8

Ente gestore: SALT - Società Autostrada Ligure Toscana
Comune inizio/fine: Moneglia - Moneglia
Tratta autostradale: Autostrada A12
Dimensioni: Lung. (m): 156 - Larg. (cm): 750 - Alt. (cm): 644
Tipologia della galleria: Automobilistica unidirezionale
Tipo di pavimentazione: Asfalto
Rivestimento: Calcestruzzo
Struttura della galleria: A volta
Illuminazione: Sì
Depurazione: No
Marciapiedi: Sì
Strutture di emergenza: Sì

Anno di costruzione: 1971
Alt. s.l.m.: 199



- Uscite di emergenza - No
- Piazzole di sosta - No
- Sistema di drenaggio - Sì
- Illuminazione di emergenza - No
- Impianti di comunicazione - No
- Estintori - No
- Ventilazione di emergenza - No
- Telefono SOS - No
- Pulsante di allarme - No
- Cassette di primo soccorso - No

- Impianto idrico antincendio - No
- Segnaletica di emergenza - No
- Segnali acustici - No
- Coperte ignifughe - No

Ca' d'Alto Sud

Cod. galleria: 245 - 7

Ente gestore: SALT - Società Autostrada Ligure Toscana
Comune inizio/fine: Moneglia - Moneglia
Tratta autostradale: Autostrada A12
Dimensioni: Lung. (m): 131 - Larg. (cm): 750 - Alt. (cm): 644
Tipologia della galleria: Automobilistica unidirezionale
Tipo di pavimentazione: Asfalto
Rivestimento: Calcestruzzo
Struttura della galleria: A volta
Illuminazione: Sì
Depurazione: No
Marciapiedi: Sì
Strutture di emergenza: Sì

Anno di costruzione: 1971
Alt. s.l.m.: 199



- Uscite di emergenza - No
- Piazzole di sosta - No
- Sistema di drenaggio - Sì
- Illuminazione di emergenza - No
- Impianti di comunicazione - No
- Estintori - No
- Ventilazione di emergenza - No
- Telefono SOS - No
- Pulsante di allarme - No
- Cassette di primo soccorso - No

- Impianto idrico antincendio - No
- Segnaletica di emergenza - No
- Segnali acustici - No
- Coperte ignifughe - No

Lemeglio

Cod. galleria: 94 - 4

Ente gestore: Comune di Moneglia
Comune inizio/fine: Moneglia - Moneglia
Strada/via: Strada delle Gallerie
Dimensioni: Lung. (m): 84 - Larg. (cm): 465 - Alt. (cm): 550
Tipologia della galleria: Automobilistica unidirezionale
Tipo di pavimentazione: Asfalto
Rivestimento: Pietra
Struttura della galleria: A volta
Illuminazione: Sì
Depurazione: No
Marciapiedi: No
Strutture di emergenza: Sì

Anno di costruzione: 1911
Alt. s.l.m.: -

- Uscite di emergenza - No
- Piazzole di sosta - No
- Sistema di drenaggio - No
- Illuminazione di emergenza - No
- Impianti di comunicazione - No
- Estintori - Sì
- Ventilazione di emergenza - No
- Telefono SOS - No
- Pulsante di allarme - No
- Cassette di primo soccorso - No

- Impianto idrico antincendio - No
- Segnaletica di emergenza - No
- Segnali acustici - No
- Coperte ignifughe - No

Monteleone

Cod. galleria: 94 - 3

Ente gestore: Comune di Moneglia
Comune inizio/fine: Moneglia - Moneglia
Strada/via: Strada delle Gallerie
Dimensioni: Lung. (m): 199 - Larg. (cm): 465 - Alt. (cm): 550
Tipologia della galleria: Automobilistica unidirezionale
Tipo di pavimentazione: Asfalto
Rivestimento: Pietra
Struttura della galleria: A volta
Illuminazione: Sì
Depurazione: No
Marciapiedi: No
Strutture di emergenza: Sì

Anno di costruzione: 1911
Alt. s.l.m.: -



- Uscite di emergenza - No
- Piazzole di sosta - No
- Sistema di drenaggio - No
- Illuminazione di emergenza - No
- Impianti di comunicazione - No
- Estintori - Sì
- Ventilazione di emergenza - No
- Telefono SOS - No
- Pulsante di allarme - No
- Cassette di primo soccorso - No

- Impianto idrico antincendio - No
- Segnaletica di emergenza - No
- Segnali acustici - No
- Coperte ignifughe - No

Roverano Nord

Cod. galleria: 245 - 10

Ente gestore: SALT - Società Autostrada Ligure Toscana
Comune inizio/fine: Moneglia - Moneglia
Tratta autostradale: Autostrada A12
Dimensioni: Lung. (m): 472 - Larg. (cm): 750 - Alt. (cm): 644
Tipologia della galleria: Automobilistica unidirezionale
Tipo di pavimentazione: Asfalto
Rivestimento: Calcestruzzo
Struttura della galleria: A volta
Illuminazione: Sì
Depurazione: No
Marciapiedi: Sì
Strutture di emergenza: Sì

Anno di costruzione: 1971
Alt. s.l.m.: 219



- Uscite di emergenza - No
- Piazzole di sosta - No
- Sistema di drenaggio - Sì
- Illuminazione di emergenza - No
- Impianti di comunicazione - No
- Estintori - No
- Ventilazione di emergenza - No
- Telefono SOS - No
- Pulsante di allarme - No
- Cassette di primo soccorso - No
- Impianto idrico antincendio - No
- Segnaletica di emergenza - No
- Segnali acustici - No
- Coperte ignifughe - No

Roverano Sud

Cod. galleria: 245 - 9

Ente gestore: SALT - Società Autostrada Ligure Toscana
Comune inizio/fine: Moneglia - Moneglia
Tratta autostradale: Autostrada A12
Dimensioni: Lung. (m): 444 - Larg. (cm): 750 - Alt. (cm): 644
Tipologia della galleria: Automobilistica unidirezionale
Tipo di pavimentazione: Asfalto
Rivestimento: Calcestruzzo
Struttura della galleria: A volta
Illuminazione: Sì
Depurazione: No
Marciapiedi: Sì
Strutture di emergenza: Sì

Anno di costruzione: 1971
Alt. s.l.m.: 219



- Uscite di emergenza - No
- Piazzole di sosta - No
- Sistema di drenaggio - Sì
- Illuminazione di emergenza - No
- Impianti di comunicazione - No
- Estintori - No
- Ventilazione di emergenza - No
- Telefono SOS - No
- Pulsante di allarme - No
- Cassette di primo soccorso - No
- Impianto idrico antincendio - No
- Segnaletica di emergenza - No
- Segnali acustici - No
- Coperte ignifughe - No

San Saturnino Nord

Cod. galleria: 245 - 12

Ente gestore: SALT - Società Autostrada Ligure Toscana
Comune inizio/fine: Moneglia - Moneglia
Tratta autostradale: Autostrada A12
Dimensioni: Lung. (m): 401 - Larg. (cm): 750 - Alt. (cm): 644
Tipologia della galleria: Automobilistica unidirezionale
Tipo di pavimentazione: Asfalto
Rivestimento: Calcestruzzo
Struttura della galleria: A volta
Illuminazione: Sì
Depurazione: No
Marciapiedi: Sì
Strutture di emergenza: Sì

Anno di costruzione: 1971
Alt. s.l.m.: 240



- Uscite di emergenza - No
- Piazzole di sosta - No
- Sistema di drenaggio - Sì
- Illuminazione di emergenza - No
- Impianti di comunicazione - No
- Estintori - No
- Ventilazione di emergenza - No
- Telefono SOS - No
- Pulsante di allarme - No
- Cassette di primo soccorso - No
- Impianto idrico antincendio - No
- Segnaletica di emergenza - No
- Segnali acustici - No
- Coperte ignifughe - No

San Saturnino Sud

Cod. galleria: 245 - 11

Ente gestore: SALT - Società Autostrada Ligure Toscana
Comune inizio/fine: Moneglia - Moneglia
Tratta autostradale: Autostrada A12
Dimensioni: Lung. (m): 388 - Larg. (cm): 750 - Alt. (cm): 644
Tipologia della galleria: Automobilistica unidirezionale
Tipo di pavimentazione: Asfalto
Rivestimento: Calcestruzzo
Struttura della galleria: A volta
Illuminazione: Sì
Depurazione: No
Marciapiedi: Sì
Strutture di emergenza: Sì

Anno di costruzione: 1971
Alt. s.l.m.: 240



- Uscite di emergenza - No
- Piazzole di sosta - No
- Sistema di drenaggio - Sì
- Illuminazione di emergenza - No
- Impianti di comunicazione - No
- Estintori - Sì
- Ventilazione di emergenza - No
- Telefono SOS - No
- Pulsante di allarme - No
- Cassette di primo soccorso - No

- Impianto idrico antincendio - No
- Segnaletica di emergenza - No
- Segnali acustici - No
- Coperte ignifughe - No

Secca

Cod. galleria: 94 - 2

Ente gestore: Comune di Moneglia
Comune inizio/fine: Moneglia - Moneglia
Strada/via: Strada delle Gallerie
Dimensioni: Lung. (m): 259 - Larg. (cm): 465 - Alt. (cm): 550
Tipologia della galleria: Automobilistica unidirezionale
Tipo di pavimentazione: Asfalto
Rivestimento: Pietra
Struttura della galleria: A volta
Illuminazione: Sì
Depurazione: No
Marciapiedi: No
Strutture di emergenza: Sì

Anno di costruzione: 1911
Alt. s.l.m.: -

- Uscite di emergenza - No
- Piazzole di sosta - No
- Sistema di drenaggio - No
- Illuminazione di emergenza - No
- Impianti di comunicazione - No
- Estintori - Sì
- Ventilazione di emergenza - No
- Telefono SOS - No
- Pulsante di allarme - No
- Cassette di primo soccorso - No

- Impianto idrico antincendio - No
- Segnaletica di emergenza - No
- Segnali acustici - No
- Coperte ignifughe - No

Vallegrande

Cod. galleria: 94 - 1

Ente gestore: Comune di Moneglia
Comune inizio/fine: Moneglia - Moneglia
Strada/via: Strada delle Gallerie
Dimensioni: Lung. (m): 2586 - Larg. (cm): 465 - Alt. (cm): 550
Tipologia della galleria: Automobilistica unidirezionale
Tipo di pavimentazione: Asfalto
Rivestimento: Pietra
Struttura della galleria: A volta
Illuminazione: Sì
Depurazione: No
Marciapiedi: No
Strutture di emergenza: Sì

Anno di costruzione: 1911
Alt. s.l.m.: -



- Uscite di emergenza - Sì
- Piazzole di sosta - No
- Sistema di drenaggio - No
- Illuminazione di emergenza - No
- Impianti di comunicazione - No
- Estintori - Sì
- Ventilazione di emergenza - No
- Telefono SOS - No
- Pulsante di allarme - No
- Cassette di primo soccorso - No

- Impianto idrico antincendio - No
- Segnaletica di emergenza - No
- Segnali acustici - No
- Coperte ignifughe - No

1^a De Barbieri - 1^o tratto

Cod. galleria: 94 - 5

Ente gestore: Comune di Moneglia
Comune inizio/fine: Moneglia - Moneglia
Strada/via: Strada delle Gallerie
Dimensioni: Lung. (m): 818 - Larg. (cm): 465 - Alt. (cm): 550
Tipologia della galleria: Automobilistica unidirezionale
Tipo di pavimentazione: Asfalto
Rivestimento: Pietra
Struttura della galleria: A volta
Illuminazione: Sì
Depurazione: No
Marciapiedi: No
Strutture di emergenza: Sì

Anno di costruzione: 1911
Alt. s.l.m.: -

- Uscite di emergenza - No
- Piazzole di sosta - No
- Sistema di drenaggio - No
- Illuminazione di emergenza - No
- Impianti di comunicazione - No
- Estintori - Sì
- Ventilazione di emergenza - No
- Telefono SOS - No
- Pulsante di allarme - No
- Cassette di primo soccorso - No
- Impianto idrico antincendio - No
- Segnaletica di emergenza - No
- Segnali acustici - No
- Coperte ignifughe - No

1^a De Barbieri - 2^o tratto

Cod. galleria: 94 - 6

Ente gestore: Comune di Moneglia
Comune inizio/fine: Moneglia - Moneglia
Strada/via: Strada delle Gallerie
Dimensioni: Lung. (m): 845 - Larg. (cm): 465 - Alt. (cm): 550
Tipologia della galleria: Automobilistica unidirezionale
Tipo di pavimentazione: Asfalto
Rivestimento: Mista
Struttura della galleria: A volta
Illuminazione: Sì
Depurazione: No
Marciapiedi: No
Strutture di emergenza: Sì

Anno di costruzione: 1911
Alt. s.l.m.: -

- Uscite di emergenza - No
- Piazzole di sosta - No
- Sistema di drenaggio - No
- Illuminazione di emergenza - No
- Impianti di comunicazione - No
- Estintori - Sì
- Ventilazione di emergenza - No
- Telefono SOS - No
- Pulsante di allarme - No
- Cassette di primo soccorso - No
- Impianto idrico antincendio - No
- Segnaletica di emergenza - No
- Segnali acustici - No
- Coperte ignifughe - No

2^a De Barbieri

Cod. galleria: 94 - 7

Ente gestore: Comune di Moneglia
Comune inizio/fine: Moneglia - Moneglia
Strada/via: Strada delle Gallerie
Dimensioni: Lung. (m): 159 - Larg. (cm): 465 - Alt. (cm): 550
Tipologia della galleria: Automobilistica unidirezionale
Tipo di pavimentazione: Asfalto
Rivestimento: Pietra
Struttura della galleria: A volta
Illuminazione: Sì
Depurazione: No
Marciapiedi: No
Strutture di emergenza: No

Anno di costruzione: 1911
Alt. s.l.m.: -

- Uscite di emergenza - No
- Piazzole di sosta - No
- Sistema di drenaggio - No
- Illuminazione di emergenza - No
- Impianti di comunicazione - No
- Estintori - Sì
- Ventilazione di emergenza - No
- Telefono SOS - No
- Pulsante di allarme - No
- Cassette di primo soccorso - No
- Impianto idrico antincendio - No
- Segnaletica di emergenza - No
- Segnali acustici - No
- Coperte ignifughe - No

Artific. Montalto

Cod. galleria: 116 - 5

Ente gestore: Amministrazione Provinciale di Imperia
Comune inizio/fine: Montalto Ligure - Montalto Ligure
Strada/via: SP. n. 548
Dimensioni: Lung. (m): 100 - Larg. (cm): 900 - Alt. (cm): 600
Tipologia della galleria: Automobilistica bidirezionale
Tipo di pavimentazione: Asfalto
Rivestimento: Calcestruzzo
Struttura della galleria: Rettangolare / Quadrata
Illuminazione: No
Depurazione: No
Marciapiedi: Sì
Strutture di emergenza: No

Anno di costruzione: 1986
Alt. s.l.m.: -



- Uscite di emergenza - No
- Piazzole di sosta - No
- Sistema di drenaggio - No
- Illuminazione di emergenza - No
- Impianti di comunicazione - No
- Estintori - No
- Ventilazione di emergenza - No
- Telefono SOS - No
- Pulsante di allarme - No
- Cassette di primo soccorso - No

- Impianto idrico antincendio - No
- Segnaletica di emergenza - No
- Segnali acustici - No
- Coperte ignifughe - No

Garezzo

Cod. galleria: 116 - 11

Ente gestore: Amministrazione Provinciale di Imperia
Comune inizio/fine: Montegrosso Pian Latte - Triora
Strada/via: SP n.2 - Colle Garezzo
Dimensioni: Lung. (m): 60 - Larg. (cm): 625 - Alt. (cm): 550
Tipologia della galleria: Automobilistica bidirezionale
Tipo di pavimentazione: Terra
Rivestimento: Pietra
Struttura della galleria: A volta
Illuminazione: No
Depurazione: No
Marciapiedi: No
Strutture di emergenza: No

Anno di costruzione: 1917
Alt. s.l.m.: 1771



- Uscite di emergenza - No
- Piazzole di sosta - No
- Sistema di drenaggio - No
- Illuminazione di emergenza - No
- Impianti di comunicazione - No
- Estintori - No
- Ventilazione di emergenza - No
- Telefono SOS - No
- Pulsante di allarme - No
- Cassette di primo soccorso - No

- Impianto idrico antincendio - No
- Segnaletica di emergenza - No
- Segnali acustici - No
- Coperte ignifughe - No

Capoluogo

Cod. galleria: 240 - 1

Ente gestore: Comune di Monterosso al Mare
Comune inizio/fine: Monterosso al Mare - Monterosso al Mare
Strada/via: Via Fegina
Dimensioni: Lung. (m): 105 - Larg. (cm): 450 - Alt. (cm): 460
Tipologia della galleria: Automobilistica bidirezionale
Tipo di pavimentazione: Asfalto
Rivestimento: Calcestruzzo
Struttura della galleria: A volta
Illuminazione: Sì
Depurazione: No
Marciapiedi: Sì
Strutture di emergenza: Sì

Anno di costruzione: 1927
Alt. s.l.m.: 11

- Uscite di emergenza - Sì
- Piazzole di sosta esterno - Sì
- Sistema di drenaggio - No
- Illuminazione di emergenza - No
- Impianti di comunicazione - No
- Estintori - No
- Ventilazione di emergenza - No
- Telefono SOS - No
- Pulsante di allarme - No
- Cassette di primo soccorso - No

- Impianto idrico antincendio - No
- Segnaletica di emergenza - No
- Segnali acustici - No
- Coperte ignifughe - No

Colle di Gritta

Cod. galleria: 247 - 6

Ente gestore: Amministrazione Provinciale di La Spezia
Comune inizio/fine: Monterosso al Mare - Monterosso al Mare
Strada/via: SP 370
Dimensioni: Lung. (m): 81 - Larg. (cm): 980 - Alt. (cm): 610
Tipologia della galleria: Automobilistica bidirezionale
Tipo di pavimentazione: Asfalto
Rivestimento: Calcestruzzo
Struttura della galleria: A volta
Illuminazione: Sì
Depurazione: No
Marciapiedi: Sì
Strutture di emergenza: No

Anno di costruzione: -
Alt. s.l.m.: 325



- Uscite di emergenza - No
- Piazzole di sosta - No
- Sistema di drenaggio - No
- Illuminazione di emergenza - No
- Impianti di comunicazione - No
- Estintori - No
- Ventilazione di emergenza - No
- Telefono SOS - No
- Pulsante di allarme - No
- Cassette di primo soccorso - No

- Impianto idrico antincendio - No
- Segnaletica di emergenza - No
- Segnali acustici - No
- Coperte ignifughe - No

Rondanara

Cod. galleria: 247 - 4

Ente gestore: Amministrazione Provinciale di La Spezia
Comune inizio/fine: Monterosso al Mare - Monterosso al Mare
Strada/via: SP 370
Dimensioni: Lung. (m): 70 - Larg. (cm): 980 - Alt. (cm): 665
Tipologia della galleria: Automobilistica bidirezionale
Tipo di pavimentazione: Asfalto
Rivestimento: Calcestruzzo
Struttura della galleria: A volta
Illuminazione: Sì
Depurazione: No
Marciapiedi: Sì
Strutture di emergenza: Sì

Anno di costruzione: -
Alt. s.l.m.: 254



- Uscite di emergenza - No
- Piazzole di sosta - No
- Sistema di drenaggio - Sì
- Illuminazione di emergenza - No
- Impianti di comunicazione - No
- Estintori - No
- Ventilazione di emergenza - No
- Telefono SOS - No
- Pulsante di allarme - No
- Cassette di primo soccorso - No

- Impianto idrico antincendio - No
- Segnaletica di emergenza - No
- Segnali acustici - No
- Coperte ignifughe - No

Soviore

Cod. galleria: 247 - 5

Ente gestore: Amministrazione Provinciale di La Spezia
Comune inizio/fine: Monterosso al Mare - Monterosso al Mare
Strada/via: SP 370
Dimensioni: Lung. (m): 107 - Larg. (cm): 920 - Alt. (cm): 680
Tipologia della galleria: Automobilistica bidirezionale
Tipo di pavimentazione: Asfalto
Rivestimento: Calcestruzzo
Struttura della galleria: A volta
Illuminazione: Sì
Depurazione: No
Marciapiedi: Sì
Strutture di emergenza: No

Anno di costruzione: -
Alt. s.l.m.: -



- Uscite di emergenza - No
- Piazzole di sosta - No
- Sistema di drenaggio - No
- Illuminazione di emergenza - No
- Impianti di comunicazione - No
- Estintori - No
- Ventilazione di emergenza - No
- Telefono SOS - No
- Pulsante di allarme - No
- Cassette di primo soccorso - No

- Impianto idrico antincendio - No
- Segnaletica di emergenza - No
- Segnali acustici - No
- Coperte ignifughe - No

MONTEZEMOLO

Cod. galleria: 250 - 2

Ente gestore: Autostrada Torino - Savona S.p.A. - La Verdemare
Comune inizio/fine: Montezemolo (CN) - Roccavignale
Tratta autostradale: A06 - Torino - Savona - Direzione Sud
Dimensioni: Lung. (m): 1876 - Larg. (cm): 800 - Alt. (cm): 480
Tipologia della galleria: Automobilistica unidirezionale
Tipo di pavimentazione: Asfalto
Rivestimento: Calcestruzzo
Struttura della galleria: A volta
Illuminazione: Sì
Depurazione: No
Marciapiedi: Sì
Strutture di emergenza: Sì

Anno di costruzione: 1995
Alt. s.l.m.: 610



- Uscite di emergenza - No
- Piazzole di sosta - No
- Sistema di drenaggio - Sì
- Illuminazione di emergenza - No
- Impianti di comunicazione - Sì

- Estintori - Sì
- Ventilazione di emergenza - Sì
- Telefono SOS - No
- Pulsante di allarme - Sì
- Cassette di primo soccorso - Sì

- Impianto idrico antincendio - No
- Segnaletica di emergenza - No
- Segnali acustici - No
- Coperte ignifughe - Sì

In memoria di G. Raibaldi

Cod. galleria: 134 - 4

Ente gestore: Amministrazione Provinciale di Savona
Comune inizio/fine: Murialdo - Murialdo
Strada/via: S.P. 51
Dimensioni: Lung. (m): 137 - Larg. (cm): 980 - Alt. (cm):
Tipologia della galleria: Automobilistica bidirezionale
Tipo di pavimentazione: Asfalto
Rivestimento: Calcestruzzo
Struttura della galleria: A volta
Illuminazione: No
Depurazione: No
Marciapiedi: Sì
Strutture di emergenza: No

Anno di costruzione: 1995
Alt. s.l.m.: 582



- Uscite di emergenza - No
- Piazzole di sosta - No
- Sistema di drenaggio - No
- Illuminazione di emergenza - No
- Impianti di comunicazione - No

- Estintori - No
- Ventilazione di emergenza - No
- Telefono SOS - No
- Pulsante di allarme - No
- Cassette di primo soccorso - No

- Impianto idrico antincendio - No
- Segnaletica di emergenza - No
- Segnali acustici - No
- Coperte ignifughe - No

Ponte di Gazza

Cod. galleria: 149 - 7

Ente gestore: Amministrazione Provinciale di Genova
Comune inizio/fine: Ne - Ne
Strada/via: SP 26 di Valgraveglia
Dimensioni: Lung. (m): 60 - Larg. (cm): 730 - Alt. (cm): 450
Tipologia della galleria: Automobilistica bidirezionale
Tipo di pavimentazione: Asfalto
Rivestimento: Calcestruzzo
Struttura della galleria: A volta
Illuminazione: Sì
Depurazione: No
Marciapiedi: No
Strutture di emergenza: Sì

Anno di costruzione: -
Alt. s.l.m.: 46

- Uscite di emergenza - No
- Piazzole di sosta - No
- Sistema di drenaggio - No
- Illuminazione di emergenza - No
- Impianti di comunicazione - No

- Estintori - No
- Ventilazione di emergenza - No
- Telefono SOS - No
- Pulsante di allarme - No
- Cassette di primo soccorso - No


- Impianto idrico antincendio - No
- Segnaletica di emergenza - No
- Segnali acustici - No
- Coperte ignifughe - No

Capo Noli

Cod. galleria: 96 - 40

Ente gestore: ANAS - Compartimendo della Viabilità per la Liguria
Comune inizio/fine: Noli - Noli
Strada/via: SS. n. 1 - Via Aurelia
Dimensioni: Lung. (m): 116 - Larg. (cm): 800 - Alt. (cm): 600
Tipologia della galleria: Automobilistica bidirezionale
Tipo di pavimentazione: Asfalto
Rivestimento: Pietra
Struttura della galleria: A volta
Illuminazione: Sì
Depurazione: No
Marciapiedi: No
Strutture di emergenza: No

Anno di costruzione: 1900
Alt. s.l.m.: 18



- Uscite di emergenza - No
- Piazzole di sosta - No
- Sistema di drenaggio - No
- Illuminazione di emergenza - No
- Impianti di comunicazione - No

- Estintori - No
- Ventilazione di emergenza - No
- Telefono SOS - No
- Pulsante di allarme - No
- Cassette di primo soccorso - No

- Impianto idrico antincendio - No
- Segnaletica di emergenza - No
- Segnali acustici - No
- Coperte ignifughe - No

Di Noli Vescovado

Cod. galleria: 96 - 39

Ente gestore: ANAS - Compartimendo della Viabilità per la Liguria
Comune inizio/fine: Noli - Noli
Strada/via: SS. n. 1 - Via Aurelia
Dimensioni: Lung. (m): 213 - Larg. (cm): 850 - Alt. (cm): 540
Tipologia della galleria: Automobilistica bidirezionale
Tipo di pavimentazione: Asfalto
Rivestimento: Calcestruzzo
Struttura della galleria: Rettangolare / Quadrata
Illuminazione: Sì
Depurazione: No
Marciapiedi: Sì
Strutture di emergenza: No

Anno di costruzione: 1900
Alt. s.l.m.: 18



- Uscite di emergenza - No
- Piazzole di sosta - No
- Sistema di drenaggio - No
- Illuminazione di emergenza - No
- Impianti di comunicazione - No

- Estintori - No
- Ventilazione di emergenza - No
- Telefono SOS - No
- Pulsante di allarme - No
- Cassette di primo soccorso - No

- Impianto idrico antincendio - No
- Segnaletica di emergenza - No
- Segnali acustici - No
- Coperte ignifughe - No

Poggio

Cod. galleria: 207 - 3

Ente gestore: Comune di Noli
Comune inizio/fine: Noli - Noli
Strada/via: Via Bernardo Poggio
Dimensioni: Lung. (m): 63 - Larg. (cm): 780 - Alt. (cm): 500
Tipologia della galleria: Automobilistica bidirezionale
Tipo di pavimentazione: Asfalto
Rivestimento: Calcestruzzo
Struttura della galleria: Rettangolare / Quadrata
Illuminazione: Sì
Depurazione: No
Marciapiedi: Sì
Strutture di emergenza: No

Anno di costruzione: 2003
Alt. s.l.m.: -

- Uscite di emergenza - No
- Piazzole di sosta - No
- Sistema di drenaggio - No
- Illuminazione di emergenza - No
- Impianti di comunicazione - No

- Estintori - No
- Ventilazione di emergenza - No
- Telefono SOS - No
- Pulsante di allarme - No
- Cassette di primo soccorso - No

- Impianto idrico antincendio - No
- Segnaletica di emergenza - No
- Segnali acustici - No
- Coperte ignifughe - No

Tosse

Cod. galleria: 178 - 4

Ente gestore: Autostrada dei Fiori S.p.A.
Comune inizio/fine: Noli - Noli
Tratta autostradale: Autostrada A10 - Direzione Italia
Dimensioni: Lung. (m): 255 - Larg. (cm): 750 - Alt. (cm): 475
Tipologia della galleria: Automobilistica unidirezionale
Tipo di pavimentazione: Asfalto
Rivestimento: Calcestruzzo
Struttura della galleria: A volta
Illuminazione: Si
Depurazione: No
Marciapiedi: Si
Strutture di emergenza: Si

Anno di costruzione: 1969
Alt. s.l.m.: 170



- Uscite di emergenza - No
- Piazzole di sosta - No
- Sistema di drenaggio - Si
- Illuminazione di emergenza - No
- Impianti di comunicazione - Si
- Estintori - No
- Ventilazione di emergenza - No
- Telefono SOS - No
- Pulsante di allarme - No
- Cassette di primo soccorso - No
- Impianto idrico antincendio - No
- Segnaletica di emergenza - No
- Segnali acustici - No
- Coperte ignifughe - No

Tosse

Cod. galleria: 178 - 3

Ente gestore: Autostrada dei Fiori S.p.A.
Comune inizio/fine: Noli - Noli
Tratta autostradale: Autostrada A10 - Direzione Francia
Dimensioni: Lung. (m): 235 - Larg. (cm): 750 - Alt. (cm): 475
Tipologia della galleria: Automobilistica unidirezionale
Tipo di pavimentazione: Asfalto
Rivestimento: Calcestruzzo
Struttura della galleria: A volta
Illuminazione: Si
Depurazione: No
Marciapiedi: Si
Strutture di emergenza: Si

Anno di costruzione: 1969
Alt. s.l.m.: 160



- Uscite di emergenza - No
- Piazzole di sosta - No
- Sistema di drenaggio - Si
- Illuminazione di emergenza - No
- Impianti di comunicazione - Si
- Estintori - No
- Ventilazione di emergenza - No
- Telefono SOS - No
- Pulsante di allarme - No
- Cassette di primo soccorso - No
- Impianto idrico antincendio - No
- Segnaletica di emergenza - No
- Segnali acustici - No
- Coperte ignifughe - No

San Michele

Cod. galleria: 96 - 60

Ente gestore: ANAS - Compartimento della Viabilità per la Liguria
Comune inizio/fine: Olivetta San Michele - Olivetta San Michele
Strada/via: SS. n. 20 - del Colle di Tenda e di Valle Roja
Dimensioni: Lung. (m): 46 - Larg. (cm): 750 - Alt. (cm): 640
Tipologia della galleria: Automobilistica bidirezionale
Tipo di pavimentazione: Asfalto
Rivestimento: Calcestruzzo
Struttura della galleria: A volta
Illuminazione: Si
Depurazione: No
Marciapiedi: Si
Strutture di emergenza: No

Anno di costruzione: 1970
Alt. s.l.m.: 174



- Uscite di emergenza - No
- Piazzole di sosta - No
- Sistema di drenaggio - No
- Illuminazione di emergenza - No
- Impianti di comunicazione - No
- Estintori - No
- Ventilazione di emergenza - No
- Telefono SOS - No
- Pulsante di allarme - No
- Cassette di primo soccorso - No
- Impianto idrico antincendio - No
- Segnaletica di emergenza - No
- Segnali acustici - No
- Coperte ignifughe - No

Rocca Carpanea

Cod. galleria: 178 - 11

Ente gestore: Autostrada dei Fiori S.p.A.
Comune inizio/fine: Orco Feglino - Finale Ligure
Tratta autostradale: Autostrada A10 - Direzione Francia
Dimensioni: Lung. (m): 1828 - Larg. (cm): 750 - Alt. (cm): 475
Tipologia della galleria: Automobilistica unidirezionale
Tipo di pavimentazione: Asfalto
Rivestimento: Calcestruzzo
Struttura della galleria: A volta
Illuminazione: Si
Depurazione: Si
Marciapiedi: Si
Strutture di emergenza: Si

Anno di costruzione: 1969
Alt. s.l.m.: 160



- Uscite di emergenza - No
- Piazzole di sosta esterno - Si
- Sistema di drenaggio - Si
- Illuminazione di emergenza - No
- Impianti di comunicazione - Si
- Estintori - Si
- Ventilazione di emergenza - No
- Telefono SOS - Si
- Pulsante di allarme - Si
- Cassette di primo soccorso - No

- Impianto idrico antincendio - No
- Segnaletica di emergenza - No
- Segnali acustici - No
- Coperte ignifughe - No

Orco

Cod. galleria: 178 - 10

Ente gestore: Autostrada dei Fiori S.p.A.
Comune inizio/fine: Orco Feglino - Orco Feglino
Tratta autostradale: Autostrada A10 - Direzione Italia
Dimensioni: Lung. (m): 1089 - Larg. (cm): 750 - Alt. (cm): 475
Tipologia della galleria: Automobilistica unidirezionale
Tipo di pavimentazione: Asfalto
Rivestimento: Calcestruzzo
Struttura della galleria: A volta
Illuminazione: Si
Depurazione: Si
Marciapiedi: Si
Strutture di emergenza: Si

Anno di costruzione: 1969
Alt. s.l.m.: 189



- Uscite di emergenza - No
- Piazzole di sosta esterno - Si
- Sistema di drenaggio - Si
- Illuminazione di emergenza - No
- Impianti di comunicazione - Si
- Estintori - Si
- Ventilazione di emergenza - No
- Telefono SOS - Si
- Pulsante di allarme - Si
- Cassette di primo soccorso - No

- Impianto idrico antincendio - No
- Segnaletica di emergenza - No
- Segnali acustici - No
- Coperte ignifughe - No

Orco

Cod. galleria: 178 - 9

Ente gestore: Autostrada dei Fiori S.p.A.
Comune inizio/fine: Orco Feglino - Orco Feglino
Tratta autostradale: Autostrada A10 - Direzione Francia
Dimensioni: Lung. (m): 1062 - Larg. (cm): 750 - Alt. (cm): 475
Tipologia della galleria: Automobilistica unidirezionale
Tipo di pavimentazione: Asfalto
Rivestimento: Calcestruzzo
Struttura della galleria: A volta
Illuminazione: Si
Depurazione: Si
Marciapiedi: Si
Strutture di emergenza: Si

Anno di costruzione: 1969
Alt. s.l.m.: 211



- Uscite di emergenza - No
- Piazzole di sosta esterno - Si
- Sistema di drenaggio - Si
- Illuminazione di emergenza - No
- Impianti di comunicazione - Si
- Estintori - Si
- Ventilazione di emergenza - No
- Telefono SOS - Si
- Pulsante di allarme - Si
- Cassette di primo soccorso - No

- Impianto idrico antincendio - No
- Segnaletica di emergenza - No
- Segnali acustici - No
- Coperte ignifughe - No

Costa Martina

Cod. galleria: 178 - 111

Ente gestore: Autostrada dei Fiori S.p.A.
Comune inizio/fine: Ospedaletti - Ospedaletti
Tratta autostradale: Autostrada A10 - Direzione Francia
Dimensioni: Lung. (m): 289 - Larg. (cm): 750 - Alt. (cm): 475
Tipologia della galleria: Automobilistica unidirezionale
Tipo di pavimentazione: Asfalto
Rivestimento: Calcestruzzo
Struttura della galleria: A volta
Illuminazione: Sì
Depurazione: No
Marciapiedi: Sì
Strutture di emergenza: Sì

Anno di costruzione: 1971
Alt. s.l.m.: 221



- Uscite di emergenza - No
- Piazzole di sosta esterno - Sì
- Sistema di drenaggio - Sì
- Illuminazione di emergenza - No
- Impianti di comunicazione - Sì
- Estintori - No
- Ventilazione di emergenza - No
- Telefono SOS - No
- Pulsante di allarme - No
- Cassette di primo soccorso - No

- Impianto idrico antincendio - No
- Segnaletica di emergenza - No
- Segnali acustici - No
- Coperte ignifughe - No

Costa Martina

Cod. galleria: 178 - 112

Ente gestore: Autostrada dei Fiori S.p.A.
Comune inizio/fine: Ospedaletti - Ospedaletti
Tratta autostradale: Autostrada A10 - Direzione Italia
Dimensioni: Lung. (m): 278 - Larg. (cm): 750 - Alt. (cm): 475
Tipologia della galleria: Automobilistica unidirezionale
Tipo di pavimentazione: Asfalto
Rivestimento: Calcestruzzo
Struttura della galleria: A volta
Illuminazione: Sì
Depurazione: No
Marciapiedi: Sì
Strutture di emergenza: Sì

Anno di costruzione: 1971
Alt. s.l.m.: 213



- Uscite di emergenza - No
- Piazzole di sosta - No
- Sistema di drenaggio - Sì
- Illuminazione di emergenza - No
- Impianti di comunicazione - Sì
- Estintori - No
- Ventilazione di emergenza - No
- Telefono SOS - No
- Pulsante di allarme - No
- Cassette di primo soccorso - No

- Impianto idrico antincendio - No
- Segnaletica di emergenza - No
- Segnali acustici - No
- Coperte ignifughe - No

Martiri

Cod. galleria: 214 - 1

Ente gestore: Comune di Ospedaletti
Comune inizio/fine: Ospedaletti - Ospedaletti
Strada/via: Via Martiri della Libertà
Dimensioni: Lung. (m): 70 - Larg. (cm): 600 - Alt. (cm): 400
Tipologia della galleria: Automobilistica unidirezionale
Tipo di pavimentazione: Asfalto
Rivestimento: Calcestruzzo
Struttura della galleria: A volta
Illuminazione: Sì
Depurazione: No
Marciapiedi: No
Strutture di emergenza: No

Anno di costruzione: 1963
Alt. s.l.m.: 5

- Uscite di emergenza - No
- Piazzole di sosta - No
- Sistema di drenaggio - No
- Illuminazione di emergenza - No
- Impianti di comunicazione - No
- Estintori - No
- Ventilazione di emergenza - No
- Telefono SOS - No
- Pulsante di allarme - No
- Cassette di primo soccorso - No

- Impianto idrico antincendio - No
- Segnaletica di emergenza - No
- Segnali acustici - No
- Coperte ignifughe - No

Brunengo

Cod. galleria: 116 - 9

Ente gestore: Amministrazione Provinciale di Imperia
Comune inizio/fine: Perinaldo - Perinaldo
Strada/via: SP. n. 6
Dimensioni: Lung. (m): 136 - Larg. (cm): 625 - Alt. (cm): 510
Tipologia della galleria: Automobilistica bidirezionale
Tipo di pavimentazione: Asfalto
Rivestimento: Pietra
Struttura della galleria: A volta
Illuminazione: No
Depurazione: No
Marciapiedi: No
Strutture di emergenza: No

Anno di costruzione: -
Alt. s.l.m.: -



- Uscite di emergenza - No
- Piazzole di sosta - No
- Sistema di drenaggio - No
- Illuminazione di emergenza - No
- Impianti di comunicazione - No
- Estintori - No
- Ventilazione di emergenza - No
- Telefono SOS - No
- Pulsante di allarme - No
- Cassette di primo soccorso - No

- Impianto idrico antincendio - No
- Segnaletica di emergenza - No
- Segnali acustici - No
- Coperte ignifughe - No

Bric 5 alberi

Cod. galleria: 178 - 17

Ente gestore: Autostrada dei Fiori S.p.A.
Comune inizio/fine: Pietra Ligure - Loano
Tratta autostradale: Autostrada A10 - Direzione Francia
Dimensioni: Lung. (m): 379 - Larg. (cm): 750 - Alt. (cm): 475
Tipologia della galleria: Automobilistica unidirezionale
Tipo di pavimentazione: Asfalto
Rivestimento: Calcestruzzo
Struttura della galleria: A volta
Illuminazione: Si
Depurazione: No
Marciapiedi: Si
Strutture di emergenza: Si

Anno di costruzione: 1969
Alt. s.l.m.: 114



- Uscite di emergenza - No
- Piazzole di sosta esterno - Si
- Sistema di drenaggio - Si
- Illuminazione di emergenza - No
- Impianti di comunicazione - Si
- Estintori - No
- Ventilazione di emergenza - No
- Telefono SOS - No
- Pulsante di allarme - No
- Cassette di primo soccorso - No

- Impianto idrico antincendio - No
- Segnaletica di emergenza - No
- Segnali acustici - No
- Coperte ignifughe - No

S. Bartolomeo

Cod. galleria: 96 - 72

Ente gestore: ANAS - Compartimento della Viabilità per la Liguria
Comune inizio/fine: Pieve di Teco - Cesio
Strada/via: SS. n. 28 - del Colle di Nava
Dimensioni: Lung. (m): 1875 - Larg. (cm): 750 - Alt. (cm): 700
Tipologia della galleria: Automobilistica bidirezionale
Tipo di pavimentazione: Asfalto
Rivestimento: Calcestruzzo
Struttura della galleria: A volta
Illuminazione: Si
Depurazione: Si
Marciapiedi: Si
Strutture di emergenza: Si

Anno di costruzione: 1970
Alt. s.l.m.: 200



- Uscite di emergenza - No
- Piazzola di sosta interno - Si
- Sistema di drenaggio - Si
- Illuminazione di emergenza - Si
- Impianti di comunicazione - No
- Estintori - Si
- Ventilazione di emergenza - No
- Telefono SOS - No
- Pulsante di allarme - Si
- Cassette di primo soccorso - No

- Impianto idrico antincendio - No
- Segnaletica di emergenza - Si
- Segnali acustici - No
- Coperte ignifughe - No

Giar di Rezzo

Cod. galleria: 96 - 70

Ente gestore: ANAS - Compartimendo della Viabilità per la Liguria
Comune inizio/fine: Pieve di Teco - Pieve di Teco
Strada/via: SS. n. 28 - del Colle di Nava
Dimensioni: Lung. (m): 60 - Larg. (cm): 700 - Alt. (cm): 480
Tipologia della galleria: Automobilistica bidirezionale
Tipo di pavimentazione: Asfalto
Rivestimento: Calcestruzzo
Struttura della galleria: Rettangolare / Quadrata
Illuminazione: No
Depurazione: No
Marciapiedi: Sì
Strutture di emergenza: No

Anno di costruzione: 1980
Alt. s.l.m.: 250



- Uscite di emergenza - No
- Piazzole di sosta - No
- Sistema di drenaggio - No
- Illuminazione di emergenza - No
- Impianti di comunicazione - No
- Estintori - No
- Ventilazione di emergenza - No
- Telefono SOS - No
- Pulsante di allarme - No
- Cassette di primo soccorso - No

- Impianto idrico antincendio - No
- Segnaletica di emergenza - No
- Segnali acustici - No
- Coperte ignifughe - No

Pieve di Teco

Cod. galleria: 96 - 69

Ente gestore: ANAS - Compartimendo della Viabilità per la Liguria
Comune inizio/fine: Pieve di Teco - Pieve di Teco
Strada/via: SS. n. 28 - del Colle di Nava
Dimensioni: Lung. (m): 1825 - Larg. (cm): 1050 - Alt. (cm): 800
Tipologia della galleria: Automobilistica bidirezionale
Tipo di pavimentazione: Asfalto
Rivestimento: Calcestruzzo
Struttura della galleria: A volta
Illuminazione: Sì
Depurazione: Sì
Marciapiedi: No
Strutture di emergenza: Sì

Anno di costruzione: 2010
Alt. s.l.m.: 250



- Uscite di emergenza - No
- Piazzola di sosta interno - Sì
- Sistema di drenaggio - No
- Illuminazione di emergenza - Sì
- Impianti di comunicazione - Sì
- Estintori - Sì
- Ventilazione di emergenza - No
- Telefono SOS - Sì
- Pulsante di allarme - Sì
- Cassette di primo soccorso - No

- Impianto idrico antincendio - Sì
- Segnaletica di emergenza - No
- Segnali acustici - No
- Coperte ignifughe - No

S. Antonio

Cod. galleria: 96 - 71

Ente gestore: ANAS - Compartimendo della Viabilità per la Liguria
Comune inizio/fine: Pieve di Teco - Pieve di Teco
Strada/via: SS. n. 28 - del Colle di Nava
Dimensioni: Lung. (m): 181 - Larg. (cm): 800 - Alt. (cm): 630
Tipologia della galleria: Automobilistica bidirezionale
Tipo di pavimentazione: Asfalto
Rivestimento: Calcestruzzo
Struttura della galleria: A volta
Illuminazione: Sì
Depurazione: No
Marciapiedi: Sì
Strutture di emergenza: Sì

Anno di costruzione: -
Alt. s.l.m.: 250



- Uscite di emergenza - No
- Piazzole di sosta - No
- Sistema di drenaggio - Sì
- Illuminazione di emergenza - No
- Impianti di comunicazione - No
- Estintori - No
- Ventilazione di emergenza - No
- Telefono SOS - No
- Pulsante di allarme - No
- Cassette di primo soccorso - No

- Impianto idrico antincendio - No
- Segnaletica di emergenza - No
- Segnali acustici - No
- Coperte ignifughe - No

MONTE CASTELLETTI

Cod. galleria: 249 - 170

Ente gestore: Autostrade per l'Italia S.p.A.
Comune inizio/fine: Pieve Ligure - Bogliasco
Tratta autostradale: A12 - Genova-Roma (Direzione Roma-Genova)
Dimensioni: Lung. (m): 1353 - Larg. (cm): 750 - Alt. (cm): 455
Tipologia della galleria: Automobilistica unidirezionale
Tipo di pavimentazione: Asfalto
Rivestimento: Calcestruzzo
Struttura della galleria: A volta
Illuminazione: Sì
Depurazione: No
Marciapiedi: No
Strutture di emergenza: Sì

Anno di costruzione: 1966
Alt. s.l.m.: -



- Uscite di emergenza - Sì
- Piazzole di sosta - No
- Sistema di drenaggio - Sì
- Illuminazione di emergenza - Sì
- Impianti di comunicazione - Sì
- Estintori - Sì
- Ventilazione di emergenza - Sì
- Telefono SOS - Sì
- Pulsante di allarme - Sì
- Cassette di primo soccorso - Sì

- Impianto idrico antincendio - No
- Segnaletica di emergenza - Sì
- Segnali acustici - No
- Coperte ignifughe - Sì

CASTELLETTO

Cod. galleria: 249 - 139

Ente gestore: Autostrade per l'Italia S.p.A.
Comune inizio/fine: Pieve Ligure - Recco
Tratta autostradale: A12 - Genova-Roma (Direzione Genova-Roma)
Dimensioni: Lung. (m): 2007 - Larg. (cm): 750 - Alt. (cm): 455
Tipologia della galleria: Automobilistica unidirezionale
Tipo di pavimentazione: Asfalto
Rivestimento: Calcestruzzo
Struttura della galleria: A volta
Illuminazione: Sì
Depurazione: No
Marciapiedi: No
Strutture di emergenza: Sì

Anno di costruzione: 1966
Alt. s.l.m.: -



- Uscite di emergenza - Sì
- Piazzole di sosta - No
- Sistema di drenaggio - Sì
- Illuminazione di emergenza - Sì
- Impianti di comunicazione - Sì
- Estintori - Sì
- Ventilazione di emergenza - Sì
- Telefono SOS - Sì
- Pulsante di allarme - Sì
- Cassette di primo soccorso - Sì

- Impianto idrico antincendio - Sì
- Segnaletica di emergenza - Sì
- Segnali acustici - No
- Coperte ignifughe - Sì

GIANNOLI

Cod. galleria: 250 - 38

Ente gestore: Autostrada Torino - Savona S.p.A. - La Verdemare
Comune inizio/fine: Plodio - Plodio
Tratta autostradale: A06 - Torino - Savona - Direzione Nord
Dimensioni: Lung. (m): 491 - Larg. (cm): 800 - Alt. (cm): 480
Tipologia della galleria: Automobilistica unidirezionale
Tipo di pavimentazione: Asfalto
Rivestimento: Calcestruzzo
Struttura della galleria: A volta
Illuminazione: Sì
Depurazione: No
Marciapiedi: Sì
Strutture di emergenza: Sì

Anno di costruzione: 1993
Alt. s.l.m.: 487



- Uscite di emergenza - No
- Piazzole di sosta - No
- Sistema di drenaggio - Sì
- Illuminazione di emergenza - No
- Impianti di comunicazione - Sì
- Estintori - No
- Ventilazione di emergenza - No
- Telefono SOS - No
- Pulsante di allarme - No
- Cassette di primo soccorso - No

- Impianto idrico antincendio - No
- Segnaletica di emergenza - No
- Segnali acustici - No
- Coperte ignifughe - No

GRONDA

Cod. galleria: 250 - 39

Ente gestore: Autostrada Torino - Savona S.p.A. - La Verdemare
Comune inizio/fine: Plodio - Plodio
Tratta autostradale: A06 - Torino - Savona - Direzione Nord
Dimensioni: Lung. (m): 171 - Larg. (cm): 800 - Alt. (cm): 480
Tipologia della galleria: Automobilistica unidirezionale
Tipo di pavimentazione: Asfalto
Rivestimento: Calcestruzzo
Struttura della galleria: A volta
Illuminazione: Si
Depurazione: No
Marciapiedi: Si
Strutture di emergenza: Si

Anno di costruzione: 1993
Alt. s.l.m.: 448



- Uscite di emergenza - No
- Piazzole di sosta - No
- Sistema di drenaggio - Si
- Illuminazione di emergenza - No
- Impianti di comunicazione - Si
- Estintori - No
- Ventilazione di emergenza - No
- Telefono SOS - No
- Pulsante di allarme - No
- Cassette di primo soccorso - No

- Impianto idrico antincendio - No
- Segnaletica di emergenza - No
- Segnali acustici - No
- Coperte ignifughe - No

Pompeiana

Cod. galleria: 178 - 81

Ente gestore: Autostrada dei Fiori S.p.A.
Comune inizio/fine: Pompeiana - Pompeiana
Tratta autostradale: Autostrada A10 - Direzione Francia
Dimensioni: Lung. (m): 806 - Larg. (cm): 750 - Alt. (cm): 475
Tipologia della galleria: Automobilistica unidirezionale
Tipo di pavimentazione: Asfalto
Rivestimento: Calcestruzzo
Struttura della galleria: A volta
Illuminazione: Si
Depurazione: No
Marciapiedi: Si
Strutture di emergenza: Si

Anno di costruzione: 1971
Alt. s.l.m.: 193



- Uscite di emergenza - No
- Piazzole di sosta - No
- Sistema di drenaggio - Si
- Illuminazione di emergenza - No
- Impianti di comunicazione - Si
- Estintori - Si
- Ventilazione di emergenza - No
- Telefono SOS - Si
- Pulsante di allarme - Si
- Cassette di primo soccorso - No

- Impianto idrico antincendio - No
- Segnaletica di emergenza - No
- Segnali acustici - No
- Coperte ignifughe - No

Pompeiana

Cod. galleria: 178 - 82

Ente gestore: Autostrada dei Fiori S.p.A.
Comune inizio/fine: Pompeiana - Pompeiana
Tratta autostradale: Autostrada A10 - Direzione Italia
Dimensioni: Lung. (m): 787 - Larg. (cm): 750 - Alt. (cm): 475
Tipologia della galleria: Automobilistica unidirezionale
Tipo di pavimentazione: Asfalto
Rivestimento: Calcestruzzo
Struttura della galleria: A volta
Illuminazione: Si
Depurazione: No
Marciapiedi: Si
Strutture di emergenza: Si

Anno di costruzione: 1971
Alt. s.l.m.: 191



- Uscite di emergenza - No
- Piazzole di sosta - No
- Sistema di drenaggio - Si
- Illuminazione di emergenza - No
- Impianti di comunicazione - Si
- Estintori - Si
- Ventilazione di emergenza - No
- Telefono SOS - Si
- Pulsante di allarme - Si
- Cassette di primo soccorso - No

- Impianto idrico antincendio - No
- Segnaletica di emergenza - No
- Segnali acustici - No
- Coperte ignifughe - No

Baraccone

Cod. galleria: 96 - 77

Ente gestore: ANAS - Compartimendo della Viabilità per la Liguria
Comune inizio/fine: Pontedassio - Pontedassio
Strada/via: SS. n. 28 - del Colle di Nava
Dimensioni: Lung. (m): 645 - Larg. (cm): 750 - Alt. (cm): 690
Tipologia della galleria: Automobilistica bidirezionale
Tipo di pavimentazione: Asfalto
Rivestimento: Calcestruzzo
Struttura della galleria: A volta
Illuminazione: Sì
Depurazione: No
Marciapiedi: Sì
Strutture di emergenza: Sì

Anno di costruzione: 1970
Alt. s.l.m.: 100



- Uscite di emergenza - No
- Piazzole di sosta - No
- Sistema di drenaggio - Sì
- Illuminazione di emergenza - Sì
- Impianti di comunicazione - No

- Estintori - Sì
- Ventilazione di emergenza - No
- Telefono SOS - No
- Pulsante di allarme - No
- Cassette di primo soccorso - No

- Impianto idrico antincendio - No
- Segnaletica di emergenza - Sì
- Segnali acustici - No
- Coperte ignifughe - No

Bestagno

Cod. galleria: 96 - 78

Ente gestore: ANAS - Compartimendo della Viabilità per la Liguria
Comune inizio/fine: Pontedassio - Pontedassio
Strada/via: SS. n. 28 - del Colle di Nava
Dimensioni: Lung. (m): 1046 - Larg. (cm): 750 - Alt. (cm): 690
Tipologia della galleria: Automobilistica bidirezionale
Tipo di pavimentazione: Asfalto
Rivestimento: Calcestruzzo
Struttura della galleria: A volta
Illuminazione: Sì
Depurazione: No
Marciapiedi: Sì
Strutture di emergenza: Sì

Anno di costruzione: 1970
Alt. s.l.m.: 95



- Uscite di emergenza - No
- Piazzola di sosta interno - Sì
- Sistema di drenaggio - Sì
- Illuminazione di emergenza - Sì
- Impianti di comunicazione - No

- Estintori - Sì
- Ventilazione di emergenza - No
- Telefono SOS - No
- Pulsante di allarme - No
- Cassette di primo soccorso - No

- Impianto idrico antincendio - No
- Segnaletica di emergenza - Sì
- Segnali acustici - No
- Coperte ignifughe - No

BOCCA D'ORSO

Cod. galleria: 250 - 14

Ente gestore: Autostrada Torino - Savona S.p.A. - La Verdemare
Comune inizio/fine: Quiliano - Quiliano
Tratta autostradale: A06 - Torino - Savona - Direzione Sud
Dimensioni: Lung. (m): 117 - Larg. (cm): 1050 - Alt. (cm): 480
Tipologia della galleria: Automobilistica unidirezionale
Tipo di pavimentazione: Asfalto
Rivestimento: Calcestruzzo
Struttura della galleria: A volta
Illuminazione: Sì
Depurazione: No
Marciapiedi: No
Strutture di emergenza: Sì

Anno di costruzione: 1960
Alt. s.l.m.: 416



- Uscite di emergenza - No
- Piazzole di sosta - No
- Sistema di drenaggio - Sì
- Illuminazione di emergenza - No
- Impianti di comunicazione - Sì

- Estintori - No
- Ventilazione di emergenza - No
- Telefono SOS - No
- Pulsante di allarme - No
- Cassette di primo soccorso - No

- Impianto idrico antincendio - No
- Segnaletica di emergenza - No
- Segnali acustici - No
- Coperte ignifughe - No

BOCCAFOLLE

Cod. galleria: 250 - 21

Ente gestore: Autostrada Torino - Savona S.p.A. - La Verdemare
 Comune inizio/fine: Quiliano - Quiliano
 Tratta autostradale: A06 - Torino - Savona - Direzione Sud
 Dimensioni: Lung. (m): 179 - Larg. (cm): 1050 - Alt. (cm): 480
 Tipologia della galleria: Automobilistica unidirezionale
 Tipo di pavimentazione: Asfalto
 Rivestimento: Calcestruzzo
 Struttura della galleria: A volta
 Illuminazione: Sì
 Depurazione: No
 Marciapiedi: No
 Strutture di emergenza: Sì

Anno di costruzione: 1960
 Alt. s.l.m.: 363



- | | | |
|-----------------------------------|-----------------------------------|------------------------------------|
| - Uscite di emergenza - No | - Estintori - No | - Impianto idrico antincendio - No |
| - Piazzole di sosta - No | - Ventilazione di emergenza - No | - Segnaletica di emergenza - No |
| - Sistema di drenaggio - Sì | - Telefono SOS - No | - Segnali acustici - No |
| - Illuminazione di emergenza - No | - Pulsante di allarme - No | - Coperte ignifughe - No |
| - Impianti di comunicazione - Sì | - Cassette di primo soccorso - No | |

FO'

Cod. galleria: 250 - 19

Ente gestore: Autostrada Torino - Savona S.p.A. - La Verdemare
 Comune inizio/fine: Quiliano - Quiliano
 Tratta autostradale: A06 - Torino - Savona - Direzione Sud
 Dimensioni: Lung. (m): 117 - Larg. (cm): 1050 - Alt. (cm): 480
 Tipologia della galleria: Automobilistica unidirezionale
 Tipo di pavimentazione: Asfalto
 Rivestimento: Calcestruzzo
 Struttura della galleria: A volta
 Illuminazione: Sì
 Depurazione: No
 Marciapiedi: No
 Strutture di emergenza: Sì

Anno di costruzione: 1960
 Alt. s.l.m.: 381



- | | | |
|-----------------------------------|-----------------------------------|------------------------------------|
| - Uscite di emergenza - No | - Estintori - No | - Impianto idrico antincendio - No |
| - Piazzole di sosta - No | - Ventilazione di emergenza - No | - Segnaletica di emergenza - No |
| - Sistema di drenaggio - Sì | - Telefono SOS - No | - Segnali acustici - No |
| - Illuminazione di emergenza - No | - Pulsante di allarme - No | - Coperte ignifughe - No |
| - Impianti di comunicazione - Sì | - Cassette di primo soccorso - No | |

LIGETTA

Cod. galleria: 250 - 22

Ente gestore: Autostrada Torino - Savona S.p.A. - La Verdemare
 Comune inizio/fine: Quiliano - Quiliano
 Tratta autostradale: A06 - Torino - Savona - Direzione Sud
 Dimensioni: Lung. (m): 155 - Larg. (cm): 1050 - Alt. (cm): 480
 Tipologia della galleria: Automobilistica unidirezionale
 Tipo di pavimentazione: Asfalto
 Rivestimento: Calcestruzzo
 Struttura della galleria: A volta
 Illuminazione: Sì
 Depurazione: No
 Marciapiedi: No
 Strutture di emergenza: Sì

Anno di costruzione: 1960
 Alt. s.l.m.: 327



- | | | |
|-----------------------------------|-----------------------------------|------------------------------------|
| - Uscite di emergenza - No | - Estintori - No | - Impianto idrico antincendio - No |
| - Piazzole di sosta - No | - Ventilazione di emergenza - No | - Segnaletica di emergenza - No |
| - Sistema di drenaggio - Sì | - Telefono SOS - No | - Segnali acustici - No |
| - Illuminazione di emergenza - No | - Pulsante di allarme - No | - Coperte ignifughe - No |
| - Impianti di comunicazione - Sì | - Cassette di primo soccorso - No | |

NIGIU

Cod. galleria: 250 - 20

Ente gestore: Autostrada Torino - Savona S.p.A. - La Verdemare
 Comune inizio/fine: Quiliano - Quiliano
 Tratta autostradale: A06 - Torino - Savona - Direzione Sud
 Dimensioni: Lung. (m): 108 - Larg. (cm): 1050 - Alt. (cm): 480
 Tipologia della galleria: Automobilistica unidirezionale
 Tipo di pavimentazione: Asfalto
 Rivestimento: Calcestruzzo
 Struttura della galleria: A volta
 Illuminazione: Si
 Depurazione: No
 Marciapiedi: No
 Strutture di emergenza: Si

Anno di costruzione: 1960
 Alt. s.l.m.: 373



- | | | |
|-----------------------------------|-----------------------------------|------------------------------------|
| - Uscite di emergenza - No | - Estintori - No | - Impianto idrico antincendio - No |
| - Piazzole di sosta - No | - Ventilazione di emergenza - No | - Segnaletica di emergenza - No |
| - Sistema di drenaggio - Si | - Telefono SOS - No | - Segnali acustici - No |
| - Illuminazione di emergenza - No | - Pulsante di allarme - No | - Coperte ignifughe - No |
| - Impianti di comunicazione - Si | - Cassette di primo soccorso - No | |

PAGLIERA

Cod. galleria: 250 - 1

Ente gestore: Autostrada Torino - Savona S.p.A. - La Verdemare
 Comune inizio/fine: Quiliano - Quiliano
 Tratta autostradale: A06 - Torino - Savona - Direzione Sud
 Dimensioni: Lung. (m): 560 - Larg. (cm): 1050 - Alt. (cm): 480
 Tipologia della galleria: Automobilistica unidirezionale
 Tipo di pavimentazione: Asfalto
 Rivestimento: Calcestruzzo
 Struttura della galleria: A volta
 Illuminazione: Si
 Depurazione: No
 Marciapiedi: No
 Strutture di emergenza: Si

Anno di costruzione: 1960
 Alt. s.l.m.: 280



- | | | |
|-----------------------------------|-----------------------------------|------------------------------------|
| - Uscite di emergenza - No | - Estintori - No | - Impianto idrico antincendio - No |
| - Piazzole di sosta - No | - Ventilazione di emergenza - No | - Segnaletica di emergenza - No |
| - Sistema di drenaggio - Si | - Telefono SOS - No | - Segnali acustici - No |
| - Illuminazione di emergenza - No | - Pulsante di allarme - No | - Coperte ignifughe - No |
| - Impianti di comunicazione - Si | - Cassette di primo soccorso - No | |

RICCHINI

Cod. galleria: 250 - 26

Ente gestore: Autostrada Torino - Savona S.p.A. - La Verdemare
 Comune inizio/fine: Quiliano - Quiliano
 Tratta autostradale: A06 - Torino - Savona - Direzione Nord
 Dimensioni: Lung. (m): 232 - Larg. (cm): 1050 - Alt. (cm): 480
 Tipologia della galleria: Automobilistica unidirezionale
 Tipo di pavimentazione: Asfalto
 Rivestimento: Calcestruzzo
 Struttura della galleria: A volta
 Illuminazione: Si
 Depurazione: No
 Marciapiedi: No
 Strutture di emergenza: Si

Anno di costruzione: 1976
 Alt. s.l.m.: 186



- | | | |
|-----------------------------------|-----------------------------------|------------------------------------|
| - Uscite di emergenza - No | - Estintori - No | - Impianto idrico antincendio - No |
| - Piazzole di sosta - No | - Ventilazione di emergenza - No | - Segnaletica di emergenza - No |
| - Sistema di drenaggio - Si | - Telefono SOS - No | - Segnali acustici - No |
| - Illuminazione di emergenza - No | - Pulsante di allarme - No | - Coperte ignifughe - No |
| - Impianti di comunicazione - Si | - Cassette di primo soccorso - No | |

TASCE'

Cod. galleria: 250 - 18

Ente gestore: Autostrada Torino - Savona S.p.A. - La Verdemare
 Comune inizio/fine: Quiliano - Quiliano
 Tratta autostradale: A06 - Torino - Savona - Direzione Sud
 Dimensioni: Lung. (m): 110 - Larg. (cm): 1050 - Alt. (cm): 480
 Tipologia della galleria: Automobilistica unidirezionale
 Tipo di pavimentazione: Asfalto
 Rivestimento: Calcestruzzo
 Struttura della galleria: A volta
 Illuminazione: Sì
 Depurazione: No
 Marciapiedi: No
 Strutture di emergenza: Sì

Anno di costruzione: 1960
 Alt. s.l.m.: 389



- | | | |
|-----------------------------------|-----------------------------------|------------------------------------|
| - Uscite di emergenza - No | - Estintori - No | - Impianto idrico antincendio - No |
| - Piazzole di sosta - No | - Ventilazione di emergenza - No | - Segnaletica di emergenza - No |
| - Sistema di drenaggio - Sì | - Telefono SOS - No | - Segnali acustici - No |
| - Illuminazione di emergenza - No | - Pulsante di allarme - No | - Coperte ignifughe - No |
| - Impianti di comunicazione - Sì | - Cassette di primo soccorso - No | |

TECCIO II

Cod. galleria: 250 - 28

Ente gestore: Autostrada Torino - Savona S.p.A. - La Verdemare
 Comune inizio/fine: Quiliano - Quiliano
 Tratta autostradale: A06 - Torino - Savona - Direzione Sud
 Dimensioni: Lung. (m): 65 - Larg. (cm): 1050 - Alt. (cm): 480
 Tipologia della galleria: Automobilistica unidirezionale
 Tipo di pavimentazione: Asfalto
 Rivestimento: Calcestruzzo
 Struttura della galleria: A volta
 Illuminazione: No
 Depurazione: No
 Marciapiedi: No
 Strutture di emergenza: Sì

Anno di costruzione: 1960
 Alt. s.l.m.: 299



- | | | |
|-----------------------------------|-----------------------------------|------------------------------------|
| - Uscite di emergenza - No | - Estintori - No | - Impianto idrico antincendio - No |
| - Piazzole di sosta - No | - Ventilazione di emergenza - No | - Segnaletica di emergenza - No |
| - Sistema di drenaggio - Sì | - Telefono SOS - No | - Segnali acustici - No |
| - Illuminazione di emergenza - No | - Pulsante di allarme - No | - Coperte ignifughe - No |
| - Impianti di comunicazione - Sì | - Cassette di primo soccorso - No | |

TERMOIA

Cod. galleria: 250 - 27

Ente gestore: Autostrada Torino - Savona S.p.A. - La Verdemare
 Comune inizio/fine: Quiliano - Quiliano
 Tratta autostradale: A06 - Torino - Savona - Direzione Sud
 Dimensioni: Lung. (m): 66 - Larg. (cm): 1050 - Alt. (cm): 480
 Tipologia della galleria: Automobilistica unidirezionale
 Tipo di pavimentazione: Asfalto
 Rivestimento: Calcestruzzo
 Struttura della galleria: A volta
 Illuminazione: No
 Depurazione: No
 Marciapiedi: No
 Strutture di emergenza: Sì

Anno di costruzione: 1960
 Alt. s.l.m.: 311



- | | | |
|-----------------------------------|-----------------------------------|------------------------------------|
| - Uscite di emergenza - No | - Estintori - No | - Impianto idrico antincendio - No |
| - Piazzole di sosta - No | - Ventilazione di emergenza - No | - Segnaletica di emergenza - No |
| - Sistema di drenaggio - Sì | - Telefono SOS - No | - Segnali acustici - No |
| - Illuminazione di emergenza - No | - Pulsante di allarme - No | - Coperte ignifughe - No |
| - Impianti di comunicazione - Sì | - Cassette di primo soccorso - No | |

UVI

Cod. galleria: 250 - 16

Ente gestore: Autostrada Torino - Savona S.p.A. - La Verdemare
 Comune inizio/fine: Quiliano - Quiliano
 Tratta autostradale: A06 - Torino - Savona - Direzione Sud
 Dimensioni: Lung. (m): 98 - Larg. (cm): 1050 - Alt. (cm): 480
 Tipologia della galleria: Automobilistica unidirezionale
 Tipo di pavimentazione: Asfalto
 Rivestimento: Calcestruzzo
 Struttura della galleria: A volta
 Illuminazione: No
 Depurazione: No
 Marciapiedi: No
 Strutture di emergenza: Si

Anno di costruzione: 1960
 Alt. s.l.m.: 398



- | | | |
|-----------------------------------|-----------------------------------|------------------------------------|
| - Uscite di emergenza - No | - Estintori - No | - Impianto idrico antincendio - No |
| - Piazzole di sosta - No | - Ventilazione di emergenza - No | - Segnaletica di emergenza - No |
| - Sistema di drenaggio - Si | - Telefono SOS - No | - Segnali acustici - No |
| - Illuminazione di emergenza - No | - Pulsante di allarme - No | - Coperte ignifughe - No |
| - Impianti di comunicazione - Si | - Cassette di primo soccorso - No | |

VALLEPIANA

Cod. galleria: 250 - 29

Ente gestore: Autostrada Torino - Savona S.p.A. - La Verdemare
 Comune inizio/fine: Quiliano - Quiliano
 Tratta autostradale: A06 - Torino - Savona - Direzione Sud
 Dimensioni: Lung. (m): 50 - Larg. (cm): 1050 - Alt. (cm): 480
 Tipologia della galleria: Automobilistica unidirezionale
 Tipo di pavimentazione: Asfalto
 Rivestimento: Calcestruzzo
 Struttura della galleria: A volta
 Illuminazione: No
 Depurazione: No
 Marciapiedi: No
 Strutture di emergenza: Si

Anno di costruzione: 1960
 Alt. s.l.m.: 158



- | | | |
|-----------------------------------|-----------------------------------|------------------------------------|
| - Uscite di emergenza - No | - Estintori - No | - Impianto idrico antincendio - No |
| - Piazzole di sosta - No | - Ventilazione di emergenza - No | - Segnaletica di emergenza - No |
| - Sistema di drenaggio - Si | - Telefono SOS - No | - Segnali acustici - No |
| - Illuminazione di emergenza - No | - Pulsante di allarme - No | - Coperte ignifughe - No |
| - Impianti di comunicazione - Si | - Cassette di primo soccorso - No | |

VANEUSA

Cod. galleria: 250 - 5

Ente gestore: Autostrada Torino - Savona S.p.A. - La Verdemare
 Comune inizio/fine: Quiliano - Quiliano
 Tratta autostradale: A06 - Torino - Savona - Direzione Nord
 Dimensioni: Lung. (m): 324 - Larg. (cm): 1050 - Alt. (cm): 480
 Tipologia della galleria: Automobilistica unidirezionale
 Tipo di pavimentazione: Asfalto
 Rivestimento: Calcestruzzo
 Struttura della galleria: A volta
 Illuminazione: Si
 Depurazione: No
 Marciapiedi: No
 Strutture di emergenza: Si

Anno di costruzione: 1976
 Alt. s.l.m.: 202



- | | | |
|-----------------------------------|-----------------------------------|------------------------------------|
| - Uscite di emergenza - No | - Estintori - No | - Impianto idrico antincendio - No |
| - Piazzole di sosta - No | - Ventilazione di emergenza - No | - Segnaletica di emergenza - No |
| - Sistema di drenaggio - Si | - Telefono SOS - No | - Segnali acustici - No |
| - Illuminazione di emergenza - No | - Pulsante di allarme - No | - Coperte ignifughe - No |
| - Impianti di comunicazione - Si | - Cassette di primo soccorso - No | |

VAPEA

Cod. galleria: 250 - 23

Ente gestore: Autostrada Torino - Savona S.p.A. - La Verdemare
 Comune inizio/fine: Quiliano - Quiliano
 Tratta autostradale: A06 - Torino - Savona - Direzione Sud
 Dimensioni: Lung. (m): 92 - Larg. (cm): 1050 - Alt. (cm): 480
 Tipologia della galleria: Automobilistica unidirezionale
 Tipo di pavimentazione: Asfalto
 Rivestimento: Calcestruzzo
 Struttura della galleria: A volta
 Illuminazione: No
 Depurazione: No
 Marciapiedi: No
 Strutture di emergenza: Si

Anno di costruzione: 1960
 Alt. s.l.m.: 175



- | | | |
|-----------------------------------|-----------------------------------|------------------------------------|
| - Uscite di emergenza - No | - Estintori - No | - Impianto idrico antincendio - No |
| - Piazzole di sosta - No | - Ventilazione di emergenza - No | - Segnaletica di emergenza - No |
| - Sistema di drenaggio - Si | - Telefono SOS - No | - Segnali acustici - No |
| - Illuminazione di emergenza - No | - Pulsante di allarme - No | - Coperte ignifughe - No |
| - Impianti di comunicazione - Si | - Cassette di primo soccorso - No | |

CADIBONA

Cod. galleria: 250 - 7

Ente gestore: Autostrada Torino - Savona S.p.A. - La Verdemare
 Comune inizio/fine: Quiliano - Savona
 Tratta autostradale: A06 - Torino - Savona - Direzione Nord
 Dimensioni: Lung. (m): 543 - Larg. (cm): 1050 - Alt. (cm): 480
 Tipologia della galleria: Automobilistica unidirezionale
 Tipo di pavimentazione: Asfalto
 Rivestimento: Calcestruzzo
 Struttura della galleria: A volta
 Illuminazione: Si
 Depurazione: No
 Marciapiedi: No
 Strutture di emergenza: Si

Anno di costruzione: 1976
 Alt. s.l.m.: 307



- | | | |
|-----------------------------------|-----------------------------------|------------------------------------|
| - Uscite di emergenza - No | - Estintori - No | - Impianto idrico antincendio - No |
| - Piazzole di sosta - No | - Ventilazione di emergenza - No | - Segnaletica di emergenza - No |
| - Sistema di drenaggio - Si | - Telefono SOS - No | - Segnali acustici - No |
| - Illuminazione di emergenza - No | - Pulsante di allarme - No | - Coperte ignifughe - No |
| - Impianti di comunicazione - Si | - Cassette di primo soccorso - No | |

PASSEGGI I

Cod. galleria: 250 - 30

Ente gestore: Autostrada Torino - Savona S.p.A. - La Verdemare
 Comune inizio/fine: Quiliano - Savona
 Tratta autostradale: A06 - Torino - Savona - Direzione Sud
 Dimensioni: Lung. (m): 279 - Larg. (cm): 800 - Alt. (cm): 480
 Tipologia della galleria: Automobilistica unidirezionale
 Tipo di pavimentazione: Asfalto
 Rivestimento: Calcestruzzo
 Struttura della galleria: A volta
 Illuminazione: Si
 Depurazione: No
 Marciapiedi: Si
 Strutture di emergenza: Si

Anno di costruzione: 1960
 Alt. s.l.m.: 102



- | | | |
|-----------------------------------|-----------------------------------|------------------------------------|
| - Uscite di emergenza - No | - Estintori - No | - Impianto idrico antincendio - No |
| - Piazzole di sosta - No | - Ventilazione di emergenza - No | - Segnaletica di emergenza - No |
| - Sistema di drenaggio - Si | - Telefono SOS - No | - Segnali acustici - No |
| - Illuminazione di emergenza - No | - Pulsante di allarme - No | - Coperte ignifughe - No |
| - Impianti di comunicazione - Si | - Cassette di primo soccorso - No | |

G. Villano

Cod. galleria: 116 - 2

Ente gestore: Amministrazione Provinciale di Imperia
Comune inizio/fine: Ranzo - Ranzo
Strada/via: SP. 453 - Valle Arroscia
Dimensioni: Lung. (m): 268 - Larg. (cm): 890 - Alt. (cm): 700
Tipologia della galleria: Automobilistica bidirezionale
Tipo di pavimentazione: Asfalto
Rivestimento: Calcestruzzo
Struttura della galleria: A volta
Illuminazione: Sì
Depurazione: No
Marciapiedi: Sì
Strutture di emergenza: Sì

Anno di costruzione: -
Alt. s.l.m.: -



- Uscite di emergenza - No
- Piazzola di sosta interno - Sì
- Sistema di drenaggio - No
- Illuminazione di emergenza - Sì
- Impianti di comunicazione - No
- Estintori - No
- Ventilazione di emergenza - No
- Telefono SOS - No
- Pulsante di allarme - No
- Cassette di primo soccorso - No

- Impianto idrico antincendio - No
- Segnaletica di emergenza - Sì
- Segnali acustici - No
- Coperte ignifughe - No

Goretto

Cod. galleria: 116 - 3

Ente gestore: Amministrazione Provinciale di Imperia
Comune inizio/fine: Ranzo - Ranzo
Strada/via: SP. 453 - Valle Arroscia
Dimensioni: Lung. (m): 307 - Larg. (cm): 1000 - Alt. (cm): 700
Tipologia della galleria: Automobilistica bidirezionale
Tipo di pavimentazione: Asfalto
Rivestimento: Calcestruzzo
Struttura della galleria: A volta
Illuminazione: Sì
Depurazione: No
Marciapiedi: Sì
Strutture di emergenza: Sì

Anno di costruzione: -
Alt. s.l.m.: -



- Uscite di emergenza - No
- Piazzola di sosta interno - Sì
- Sistema di drenaggio - No
- Illuminazione di emergenza - Sì
- Impianti di comunicazione - No
- Estintori - No
- Ventilazione di emergenza - No
- Telefono SOS - No
- Pulsante di allarme - No
- Cassette di primo soccorso - No

- Impianto idrico antincendio - No
- Segnaletica di emergenza - Sì
- Segnali acustici - No
- Coperte ignifughe - No

Zerbi

Cod. galleria: 116 - 4

Ente gestore: Amministrazione Provinciale di Imperia
Comune inizio/fine: Ranzo - Ranzo
Strada/via: SP. 453 - Valle Arroscia
Dimensioni: Lung. (m): 875 - Larg. (cm): 1000 - Alt. (cm): 700
Tipologia della galleria: Automobilistica bidirezionale
Tipo di pavimentazione: Asfalto
Rivestimento: Calcestruzzo
Struttura della galleria: A volta
Illuminazione: Sì
Depurazione: No
Marciapiedi: Sì
Strutture di emergenza: Sì

Anno di costruzione: -
Alt. s.l.m.: -



- Uscite di emergenza - No
- Piazzola di sosta interno - Sì
- Sistema di drenaggio - No
- Illuminazione di emergenza - Sì
- Impianti di comunicazione - No
- Estintori - No
- Ventilazione di emergenza - No
- Telefono SOS - No
- Pulsante di allarme - No
- Cassette di primo soccorso - No

- Impianto idrico antincendio - No
- Segnaletica di emergenza - Sì
- Segnali acustici - No
- Coperte ignifughe - No

CASALINO

Cod. galleria: 249 - 173

Ente gestore: Autostrade per l'Italia S.p.A.
Comune inizio/fine: Rapallo - Rapallo
Tratta autostradale: A12 - Genova-Roma (Direzione Roma-Genova)
Dimensioni: Lung. (m): 106 - Larg. (cm): 750 - Alt. (cm): 455
Tipologia della galleria: Automobilistica unidirezionale
Tipo di pavimentazione: Asfalto
Rivestimento: Calcestruzzo
Struttura della galleria: A volta
Illuminazione: No
Depurazione: No
Marciapiedi: No
Strutture di emergenza: Si

Anno di costruzione: 1965
Alt. s.l.m.: -



- Uscite di emergenza - No
- Piazzole di sosta - No
- Sistema di drenaggio - Si
- Illuminazione di emergenza - No
- Impianti di comunicazione - No
- Estintori - No
- Ventilazione di emergenza - No
- Telefono SOS - No
- Pulsante di allarme - No
- Cassette di primo soccorso - No

- Impianto idrico antincendio - No
- Segnaletica di emergenza - No
- Segnali acustici - No
- Coperte ignifughe - No

CASALINO

Cod. galleria: 249 - 141

Ente gestore: Autostrade per l'Italia S.p.A.
Comune inizio/fine: Rapallo - Rapallo
Tratta autostradale: A12 - Genova-Roma (Direzione Genova-Roma)
Dimensioni: Lung. (m): 107 - Larg. (cm): 750 - Alt. (cm): 450
Tipologia della galleria: Automobilistica unidirezionale
Tipo di pavimentazione: Asfalto
Rivestimento: Calcestruzzo
Struttura della galleria: A volta
Illuminazione: No
Depurazione: No
Marciapiedi: No
Strutture di emergenza: Si

Anno di costruzione: 1965
Alt. s.l.m.: -



- Uscite di emergenza - No
- Piazzole di sosta - No
- Sistema di drenaggio - Si
- Illuminazione di emergenza - No
- Impianti di comunicazione - No
- Estintori - No
- Ventilazione di emergenza - No
- Telefono SOS - No
- Pulsante di allarme - No
- Cassette di primo soccorso - No

- Impianto idrico antincendio - No
- Segnaletica di emergenza - No
- Segnali acustici - No
- Coperte ignifughe - No

DEL CIAPON

Cod. galleria: 249 - 178

Ente gestore: Autostrade per l'Italia S.p.A.
Comune inizio/fine: Rapallo - Rapallo
Tratta autostradale: A12 - Genova-Roma (Direzione Roma-Genova)
Dimensioni: Lung. (m): 286 - Larg. (cm): 750 - Alt. (cm): 455
Tipologia della galleria: Automobilistica unidirezionale
Tipo di pavimentazione: Asfalto
Rivestimento: Calcestruzzo
Struttura della galleria: A volta
Illuminazione: Si
Depurazione: No
Marciapiedi: No
Strutture di emergenza: Si

Anno di costruzione: 1968
Alt. s.l.m.: -



- Uscite di emergenza - No
- Piazzole di sosta esterno - Si
- Sistema di drenaggio - Si
- Illuminazione di emergenza - No
- Impianti di comunicazione - No
- Estintori - No
- Ventilazione di emergenza - No
- Telefono SOS - No
- Pulsante di allarme - No
- Cassette di primo soccorso - No

- Impianto idrico antincendio - No
- Segnaletica di emergenza - No
- Segnali acustici - No
- Coperte ignifughe - No

DEL CIAPON

Cod. galleria: 249 - 146

Ente gestore: Autostrade per l'Italia S.p.A.
Comune inizio/fine: Rapallo - Rapallo
Tratta autostradale: A12 - Genova-Roma (Direzione Genova-Roma)
Dimensioni: Lung. (m): 198 - Larg. (cm): 750 - Alt. (cm): 455
Tipologia della galleria: Automobilistica unidirezionale
Tipo di pavimentazione: Asfalto
Rivestimento: Calcestruzzo
Struttura della galleria: A volta
Illuminazione: Si
Depurazione: No
Marciapiedi: No
Strutture di emergenza: Si

Anno di costruzione: 1968
Alt. s.l.m.: -



- Uscite di emergenza - No
- Piazzole di sosta - No
- Sistema di drenaggio - Si
- Illuminazione di emergenza - No
- Impianti di comunicazione - No
- Estintori - No
- Ventilazione di emergenza - No
- Telefono SOS - No
- Pulsante di allarme - No
- Cassette di primo soccorso - No

- Impianto idrico antincendio - No
- Segnaletica di emergenza - No
- Segnali acustici - No
- Coperte ignifughe - No

DI RAPALLO

Cod. galleria: 249 - 174

Ente gestore: Autostrade per l'Italia S.p.A.
Comune inizio/fine: Rapallo - Rapallo
Tratta autostradale: A12 - Genova-Roma (Direzione Roma-Genova)
Dimensioni: Lung. (m): 211 - Larg. (cm): 750 - Alt. (cm): 455
Tipologia della galleria: Automobilistica unidirezionale
Tipo di pavimentazione: Asfalto
Rivestimento: Calcestruzzo
Struttura della galleria: A volta
Illuminazione: Si
Depurazione: No
Marciapiedi: No
Strutture di emergenza: Si

Anno di costruzione: 1968
Alt. s.l.m.: -



- Uscite di emergenza - No
- Piazzole di sosta - No
- Sistema di drenaggio - Si
- Illuminazione di emergenza - No
- Impianti di comunicazione - No
- Estintori - No
- Ventilazione di emergenza - No
- Telefono SOS - No
- Pulsante di allarme - No
- Cassette di primo soccorso - No

- Impianto idrico antincendio - No
- Segnaletica di emergenza - No
- Segnali acustici - No
- Coperte ignifughe - No

DI RAPALLO

Cod. galleria: 249 - 142

Ente gestore: Autostrade per l'Italia S.p.A.
Comune inizio/fine: Rapallo - Rapallo
Tratta autostradale: A12 - Genova-Roma (Direzione Genova-Roma)
Dimensioni: Lung. (m): 200 - Larg. (cm): 750 - Alt. (cm): 455
Tipologia della galleria: Automobilistica unidirezionale
Tipo di pavimentazione: Asfalto
Rivestimento: Calcestruzzo
Struttura della galleria: A volta
Illuminazione: Si
Depurazione: No
Marciapiedi: No
Strutture di emergenza: Si

Anno di costruzione: 1968
Alt. s.l.m.: -



- Uscite di emergenza - No
- Piazzole di sosta esterno - Si
- Sistema di drenaggio - Si
- Illuminazione di emergenza - No
- Impianti di comunicazione - No
- Estintori - No
- Ventilazione di emergenza - No
- Telefono SOS - No
- Pulsante di allarme - No
- Cassette di primo soccorso - No

- Impianto idrico antincendio - No
- Segnaletica di emergenza - No
- Segnali acustici - No
- Coperte ignifughe - No

SAN AGOSTINO I

Cod. galleria: 249 - 175

Ente gestore: Autostrade per l'Italia S.p.A.
Comune inizio/fine: Rapallo - Rapallo
Tratta autostradale: A12 - Genova-Roma (Direzione Roma-Genova)
Dimensioni: Lung. (m): 245 - Larg. (cm): 750 - Alt. (cm): 455
Tipologia della galleria: Automobilistica unidirezionale
Tipo di pavimentazione: Asfalto
Rivestimento: Calcestruzzo
Struttura della galleria: A volta
Illuminazione: Sì
Depurazione: No
Marciapiedi: No
Strutture di emergenza: Sì

Anno di costruzione: 1968
Alt. s.l.m.: -



- Uscite di emergenza - No
- Piazzole di sosta - No
- Sistema di drenaggio - Sì
- Illuminazione di emergenza - No
- Impianti di comunicazione - No
- Estintori - No
- Ventilazione di emergenza - No
- Telefono SOS - No
- Pulsante di allarme - No
- Cassette di primo soccorso - No

- Impianto idrico antincendio - No
- Segnaletica di emergenza - No
- Segnali acustici - No
- Coperte ignifughe - No

SAN AGOSTINO I

Cod. galleria: 249 - 143

Ente gestore: Autostrade per l'Italia S.p.A.
Comune inizio/fine: Rapallo - Rapallo
Tratta autostradale: A12 - Genova-Roma (Direzione Genova-Roma)
Dimensioni: Lung. (m): 229 - Larg. (cm): 750 - Alt. (cm): 455
Tipologia della galleria: Automobilistica unidirezionale
Tipo di pavimentazione: Asfalto
Rivestimento: Calcestruzzo
Struttura della galleria: A volta
Illuminazione: Sì
Depurazione: No
Marciapiedi: No
Strutture di emergenza: Sì

Anno di costruzione: 1968
Alt. s.l.m.: -



- Uscite di emergenza - No
- Piazzole di sosta - No
- Sistema di drenaggio - Sì
- Illuminazione di emergenza - No
- Impianti di comunicazione - No
- Estintori - No
- Ventilazione di emergenza - No
- Telefono SOS - No
- Pulsante di allarme - No
- Cassette di primo soccorso - No

- Impianto idrico antincendio - No
- Segnaletica di emergenza - No
- Segnali acustici - No
- Coperte ignifughe - No

SAN AGOSTINO II

Cod. galleria: 249 - 176

Ente gestore: Autostrade per l'Italia S.p.A.
Comune inizio/fine: Rapallo - Rapallo
Tratta autostradale: A12 - Genova-Roma (Direzione Roma-Genova)
Dimensioni: Lung. (m): 371 - Larg. (cm): 750 - Alt. (cm): 455
Tipologia della galleria: Automobilistica unidirezionale
Tipo di pavimentazione: Asfalto
Rivestimento: Calcestruzzo
Struttura della galleria: A volta
Illuminazione: Sì
Depurazione: No
Marciapiedi: No
Strutture di emergenza: Sì

Anno di costruzione: 1968
Alt. s.l.m.: -



- Uscite di emergenza - No
- Piazzole di sosta - No
- Sistema di drenaggio - Sì
- Illuminazione di emergenza - No
- Impianti di comunicazione - No
- Estintori - No
- Ventilazione di emergenza - No
- Telefono SOS - No
- Pulsante di allarme - No
- Cassette di primo soccorso - No

- Impianto idrico antincendio - No
- Segnaletica di emergenza - No
- Segnali acustici - No
- Coperte ignifughe - No

SAN AGOSTINO II

Cod. galleria: 249 - 144

Ente gestore: Autostrade per l'Italia S.p.A.
Comune inizio/fine: Rapallo - Rapallo
Tratta autostradale: A12 - Genova-Roma (Direzione Genova-Roma)
Dimensioni: Lung. (m): 361 - Larg. (cm): 750 - Alt. (cm): 455
Tipologia della galleria: Automobilistica unidirezionale
Tipo di pavimentazione: Asfalto
Rivestimento: Calcestruzzo
Struttura della galleria: A volta
Illuminazione: Sì
Depurazione: No
Marciapiedi: No
Strutture di emergenza: Sì

Anno di costruzione: 1968
Alt. s.l.m.: -



- Uscite di emergenza - No
- Piazzole di sosta - No
- Sistema di drenaggio - Sì
- Illuminazione di emergenza - No
- Impianti di comunicazione - No
- Estintori - No
- Ventilazione di emergenza - No
- Telefono SOS - No
- Pulsante di allarme - No
- Cassette di primo soccorso - No

- Impianto idrico antincendio - No
- Segnaletica di emergenza - No
- Segnali acustici - No
- Coperte ignifughe - No

SAN BARTOLOMEO

Cod. galleria: 249 - 177

Ente gestore: Autostrade per l'Italia S.p.A.
Comune inizio/fine: Rapallo - Rapallo
Tratta autostradale: A12 - Genova-Roma (Direzione Roma-Genova)
Dimensioni: Lung. (m): 602 - Larg. (cm): 750 - Alt. (cm): 455
Tipologia della galleria: Automobilistica unidirezionale
Tipo di pavimentazione: Asfalto
Rivestimento: Calcestruzzo
Struttura della galleria: A volta
Illuminazione: Sì
Depurazione: No
Marciapiedi: No
Strutture di emergenza: Sì

Anno di costruzione: 1968
Alt. s.l.m.: -



- Uscite di emergenza - No
- Piazzole di sosta - No
- Sistema di drenaggio - Sì
- Illuminazione di emergenza - Sì
- Impianti di comunicazione - Sì
- Estintori - No
- Ventilazione di emergenza - No
- Telefono SOS - No
- Pulsante di allarme - No
- Cassette di primo soccorso - No

- Impianto idrico antincendio - No
- Segnaletica di emergenza - No
- Segnali acustici - No
- Coperte ignifughe - No

SAN BARTOLOMEO

Cod. galleria: 249 - 145

Ente gestore: Autostrade per l'Italia S.p.A.
Comune inizio/fine: Rapallo - Rapallo
Tratta autostradale: A12 - Genova-Roma (Direzione Genova-Roma)
Dimensioni: Lung. (m): 613 - Larg. (cm): 750 - Alt. (cm): 455
Tipologia della galleria: Automobilistica unidirezionale
Tipo di pavimentazione: Asfalto
Rivestimento: Calcestruzzo
Struttura della galleria: A volta
Illuminazione: Sì
Depurazione: No
Marciapiedi: No
Strutture di emergenza: Sì

Anno di costruzione: 1968
Alt. s.l.m.: -



- Uscite di emergenza - No
- Piazzole di sosta - No
- Sistema di drenaggio - Sì
- Illuminazione di emergenza - Sì
- Impianti di comunicazione - Sì
- Estintori - No
- Ventilazione di emergenza - No
- Telefono SOS - No
- Pulsante di allarme - No
- Cassette di primo soccorso - No

- Impianto idrico antincendio - No
- Segnaletica di emergenza - No
- Segnali acustici - No
- Coperte ignifughe - No

MONTE MAGGIO

Cod. galleria: 249 - 172

Ente gestore: Autostrade per l'Italia S.p.A.
Comune inizio/fine: Rapallo - Recco
Tratta autostradale: A12 - Genova-Roma (Direzione Roma-Genova)
Dimensioni: Lung. (m): 1792 - Larg. (cm): 750 - Alt. (cm): 455
Tipologia della galleria: Automobilistica unidirezionale
Tipo di pavimentazione: Asfalto
Rivestimento: Calcestruzzo
Struttura della galleria: A volta
Illuminazione: Si
Depurazione: No
Marciapiedi: No
Strutture di emergenza: Si

Anno di costruzione: 1965
Alt. s.l.m.: -



- Uscite di emergenza - Si
- Piazzole di sosta - No
- Sistema di drenaggio - Si
- Illuminazione di emergenza - Si
- Impianti di comunicazione - Si
- Estintori - Si
- Ventilazione di emergenza - Si
- Telefono SOS - Si
- Pulsante di allarme - Si
- Cassette di primo soccorso - Si

- Impianto idrico antincendio - No
- Segnaletica di emergenza - Si
- Segnali acustici - No
- Coperte ignifughe - Si

CASTELLETTO

Cod. galleria: 249 - 171

Ente gestore: Autostrade per l'Italia S.p.A.
Comune inizio/fine: Recco - Pieve Ligure
Tratta autostradale: A12 - Genova-Roma (Direzione Roma-Genova)
Dimensioni: Lung. (m): 1908 - Larg. (cm): 750 - Alt. (cm): 455
Tipologia della galleria: Automobilistica unidirezionale
Tipo di pavimentazione: Asfalto
Rivestimento: Calcestruzzo
Struttura della galleria: A volta
Illuminazione: Si
Depurazione: No
Marciapiedi: No
Strutture di emergenza: Si

Anno di costruzione: 1966
Alt. s.l.m.: -



- Uscite di emergenza - Si
- Piazzole di sosta - No
- Sistema di drenaggio - Si
- Illuminazione di emergenza - Si
- Impianti di comunicazione - Si
- Estintori - Si
- Ventilazione di emergenza - Si
- Telefono SOS - Si
- Pulsante di allarme - Si
- Cassette di primo soccorso - Si

- Impianto idrico antincendio - Si
- Segnaletica di emergenza - Si
- Segnali acustici - No
- Coperte ignifughe - Si

MONTE MAGGIO

Cod. galleria: 249 - 140

Ente gestore: Autostrade per l'Italia S.p.A.
Comune inizio/fine: Recco - Rapallo
Tratta autostradale: A12 - Genova-Roma (Direzione Genova-Roma)
Dimensioni: Lung. (m): 1802 - Larg. (cm): 750 - Alt. (cm): 450
Tipologia della galleria: Automobilistica unidirezionale
Tipo di pavimentazione: Asfalto
Rivestimento: Calcestruzzo
Struttura della galleria: A volta
Illuminazione: Si
Depurazione: No
Marciapiedi: No
Strutture di emergenza: Si

Anno di costruzione: 1965
Alt. s.l.m.: -



- Uscite di emergenza - Si
- Piazzole di sosta - No
- Sistema di drenaggio - Si
- Illuminazione di emergenza - Si
- Impianti di comunicazione - Si
- Estintori - Si
- Ventilazione di emergenza - Si
- Telefono SOS - Si
- Pulsante di allarme - Si
- Cassette di primo soccorso - Si

- Impianto idrico antincendio - No
- Segnaletica di emergenza - Si
- Segnali acustici - No
- Coperte ignifughe - Si

Costa di Corniolo

Cod. galleria: 247 - 1

Ente gestore: Amministrazione Provinciale di La Spezia
Comune inizio/fine: Riomaggiore - Riomaggiore
Strada/via: SP 370
Dimensioni: Lung. (m): 264 - Larg. (cm): 975 - Alt. (cm): 603
Tipologia della galleria: Automobilistica bidirezionale
Tipo di pavimentazione: Asfalto
Rivestimento: Calcestruzzo
Struttura della galleria: A volta
Illuminazione: Si
Depurazione: No
Marciapiedi: Si
Strutture di emergenza: Si

Anno di costruzione: -
Alt. s.l.m.: 257



- Uscite di emergenza - No
- Piazzole di sosta esterno - Si
- Sistema di drenaggio - No
- Illuminazione di emergenza - No
- Impianti di comunicazione - No
- Estintori - No
- Ventilazione di emergenza - No
- Telefono SOS - No
- Pulsante di allarme - No
- Cassette di primo soccorso - No

- Impianto idrico antincendio - No
- Segnaletica di emergenza - No
- Segnali acustici - No
- Coperte ignifughe - No

Lemmen

Cod. galleria: 247 - 2

Ente gestore: Amministrazione Provinciale di La Spezia
Comune inizio/fine: Riomaggiore - Riomaggiore
Strada/via: SP 370
Dimensioni: Lung. (m): 313 - Larg. (cm): 950 - Alt. (cm): 632
Tipologia della galleria: Automobilistica bidirezionale
Tipo di pavimentazione: Asfalto
Rivestimento: Calcestruzzo
Struttura della galleria: A volta
Illuminazione: Si
Depurazione: No
Marciapiedi: Si
Strutture di emergenza: No

Anno di costruzione: -
Alt. s.l.m.: 284



- Uscite di emergenza - No
- Piazzole di sosta - No
- Sistema di drenaggio - No
- Illuminazione di emergenza - No
- Impianti di comunicazione - No
- Estintori - No
- Ventilazione di emergenza - No
- Telefono SOS - No
- Pulsante di allarme - No
- Cassette di primo soccorso - No

- Impianto idrico antincendio - No
- Segnaletica di emergenza - No
- Segnali acustici - No
- Coperte ignifughe - No

BATEI

Cod. galleria: 250 - 32

Ente gestore: Autostrada Torino - Savona S.p.A. - La Verdemare
Comune inizio/fine: Roccavignale - Roccavignale
Tratta autostradale: A06 - Torino - Savona - Direzione Nord
Dimensioni: Lung. (m): 143 - Larg. (cm): 800 - Alt. (cm): 480
Tipologia della galleria: Automobilistica unidirezionale
Tipo di pavimentazione: Asfalto
Rivestimento: Calcestruzzo
Struttura della galleria: A volta
Illuminazione: Si
Depurazione: No
Marciapiedi: Si
Strutture di emergenza: Si

Anno di costruzione: 2000
Alt. s.l.m.: 530



- Uscite di emergenza - No
- Piazzole di sosta - No
- Sistema di drenaggio - Si
- Illuminazione di emergenza - No
- Impianti di comunicazione - Si
- Estintori - No
- Ventilazione di emergenza - No
- Telefono SOS - No
- Pulsante di allarme - No
- Cassette di primo soccorso - No

- Impianto idrico antincendio - No
- Segnaletica di emergenza - No
- Segnali acustici - No
- Coperte ignifughe - No

FRANCO

Cod. galleria: 250 - 24

Ente gestore: Autostrada Torino - Savona S.p.A. - La Verdemare
Comune inizio/fine: Roccavignale - Roccavignale
Tratta autostradale: A06 - Torino - Savona - Direzione Nord
Dimensioni: Lung. (m): 384 - Larg. (cm): 1050 - Alt. (cm): 480
Tipologia della galleria: Automobilistica unidirezionale
Tipo di pavimentazione: Asfalto
Rivestimento: Calcestruzzo
Struttura della galleria: A volta
Illuminazione: Sì
Depurazione: No
Marciapiedi: No
Strutture di emergenza: Sì

Anno di costruzione: 1960
Alt. s.l.m.: 602



- Uscite di emergenza - No
- Piazzole di sosta - No
- Sistema di drenaggio - Sì
- Illuminazione di emergenza - No
- Impianti di comunicazione - Sì
- Estintori - No
- Ventilazione di emergenza - No
- Telefono SOS - No
- Pulsante di allarme - No
- Cassette di primo soccorso - No

- Impianto idrico antincendio - No
- Segnaletica di emergenza - No
- Segnali acustici - No
- Coperte ignifughe - No

Frate

Cod. galleria: 134 - 2

Ente gestore: Amministrazione Provinciale di Savona
Comune inizio/fine: Roccavignale - Roccavignale
Strada/via: S.P. 28 bis
Dimensioni: Lung. (m): 1032 - Larg. (cm): 1000 - Alt. (cm):
Tipologia della galleria: Automobilistica bidirezionale
Tipo di pavimentazione: Asfalto
Rivestimento: Calcestruzzo
Struttura della galleria: A volta
Illuminazione: Sì
Depurazione: Sì
Marciapiedi: Sì
Strutture di emergenza: Sì

Anno di costruzione: -
Alt. s.l.m.: 636



- Uscite di emergenza - No
- Piazzole di sosta - No
- Sistema di drenaggio - Sì
- Illuminazione di emergenza - No
- Impianti di comunicazione - No
- Estintori - No
- Ventilazione di emergenza - No
- Telefono SOS - No
- Pulsante di allarme - No
- Cassette di primo soccorso - No

- Impianto idrico antincendio - No
- Segnaletica di emergenza - No
- Segnali acustici - No
- Coperte ignifughe - No

MERICA

Cod. galleria: 250 - 31

Ente gestore: Autostrada Torino - Savona S.p.A. - La Verdemare
Comune inizio/fine: Roccavignale - Roccavignale
Tratta autostradale: A06 - Torino - Savona - Direzione Nord
Dimensioni: Lung. (m): 244 - Larg. (cm): 800 - Alt. (cm): 480
Tipologia della galleria: Automobilistica unidirezionale
Tipo di pavimentazione: Asfalto
Rivestimento: Calcestruzzo
Struttura della galleria: A volta
Illuminazione: Sì
Depurazione: No
Marciapiedi: Sì
Strutture di emergenza: Sì

Anno di costruzione: 2000
Alt. s.l.m.: 543



- Uscite di emergenza - No
- Piazzole di sosta - No
- Sistema di drenaggio - Sì
- Illuminazione di emergenza - No
- Impianti di comunicazione - Sì
- Estintori - No
- Ventilazione di emergenza - No
- Telefono SOS - No
- Pulsante di allarme - No
- Cassette di primo soccorso - No

- Impianto idrico antincendio - No
- Segnaletica di emergenza - No
- Segnali acustici - No
- Coperte ignifughe - No

PALLARIERE

Cod. galleria: 250 - 4

Ente gestore: Autostrada Torino - Savona S.p.A. - La Verdemare
Comune inizio/fine: Roccavignale - Roccavignale
Tratta autostradale: A06 - Torino - Savona - Direzione Sud
Dimensioni: Lung. (m): 363 - Larg. (cm): 800 - Alt. (cm): 480
Tipologia della galleria: Automobilistica unidirezionale
Tipo di pavimentazione: Asfalto
Rivestimento: Calcestruzzo
Struttura della galleria: A volta
Illuminazione: Si
Depurazione: No
Marciapiedi: Si
Strutture di emergenza: Si

Anno di costruzione: 1995
Alt. s.l.m.: 570



- Uscite di emergenza - No
- Piazzole di sosta - No
- Sistema di drenaggio - Si
- Illuminazione di emergenza - No
- Impianti di comunicazione - Si

- Estintori - No
- Ventilazione di emergenza - No
- Telefono SOS - No
- Pulsante di allarme - No
- Cassette di primo soccorso - No

- Impianto idrico antincendio - No
- Segnaletica di emergenza - No
- Segnali acustici - No
- Coperte ignifughe - No

RONCHI

Cod. galleria: 250 - 34

Ente gestore: Autostrada Torino - Savona S.p.A. - La Verdemare
Comune inizio/fine: Roccavignale - Roccavignale
Tratta autostradale: A06 - Torino - Savona - Direzione Nord
Dimensioni: Lung. (m): 437 - Larg. (cm): 800 - Alt. (cm): 480
Tipologia della galleria: Automobilistica unidirezionale
Tipo di pavimentazione: Asfalto
Rivestimento: Calcestruzzo
Struttura della galleria: A volta
Illuminazione: Si
Depurazione: No
Marciapiedi: Si
Strutture di emergenza: Si

Anno di costruzione: 2000
Alt. s.l.m.: 512



- Uscite di emergenza - No
- Piazzole di sosta - No
- Sistema di drenaggio - Si
- Illuminazione di emergenza - No
- Impianti di comunicazione - Si

- Estintori - No
- Ventilazione di emergenza - No
- Telefono SOS - No
- Pulsante di allarme - No
- Cassette di primo soccorso - No

- Impianto idrico antincendio - No
- Segnaletica di emergenza - No
- Segnali acustici - No
- Coperte ignifughe - No

Senza nome

Cod. galleria: 134 - 3

Ente gestore: Amministrazione Provinciale di Savona
Comune inizio/fine: Roccavignale - Roccavignale
Strada/via: S.P. 28 bis
Dimensioni: Lung. (m): 61 - Larg. (cm): 1070 - Alt. (cm):
Tipologia della galleria: Automobilistica bidirezionale
Tipo di pavimentazione: Asfalto
Rivestimento: Calcestruzzo
Struttura della galleria: A volta
Illuminazione: No
Depurazione: No
Marciapiedi: Si
Strutture di emergenza: No

Anno di costruzione: -
Alt. s.l.m.: 656



- Uscite di emergenza - No
- Piazzole di sosta - No
- Sistema di drenaggio - No
- Illuminazione di emergenza - No
- Impianti di comunicazione - No

- Estintori - No
- Ventilazione di emergenza - No
- Telefono SOS - No
- Pulsante di allarme - No
- Cassette di primo soccorso - No

- Impianto idrico antincendio - No
- Segnaletica di emergenza - No
- Segnali acustici - No
- Coperte ignifughe - No

TONIFRE'

Cod. galleria: 250 - 33

Ente gestore: Autostrada Torino - Savona S.p.A. - La Verdemare
 Comune inizio/fine: Roccavignale - Roccavignale
 Tratta autostradale: A06 - Torino - Savona - Direzione Nord
 Dimensioni: Lung. (m): 145 - Larg. (cm): 800 - Alt. (cm): 480
 Tipologia della galleria: Automobilistica unidirezionale
 Tipo di pavimentazione: Asfalto
 Rivestimento: Calcestruzzo
 Struttura della galleria: A volta
 Illuminazione: Si
 Depurazione: No
 Marciapiedi: Si
 Strutture di emergenza: Si

Anno di costruzione: 2000
 Alt. s.l.m.: 520



- Uscite di emergenza - No
- Piazzole di sosta - No
- Sistema di drenaggio - Si
- Illuminazione di emergenza - No
- Impianti di comunicazione - Si
- Estintori - No
- Ventilazione di emergenza - No
- Telefono SOS - No
- Pulsante di allarme - No
- Cassette di primo soccorso - No

- Impianto idrico antincendio - No
- Segnaletica di emergenza - No
- Segnali acustici - No
- Coperte ignifughe - No

ZEMOLA I

Cod. galleria: 250 - 6

Ente gestore: Autostrada Torino - Savona S.p.A. - La Verdemare
 Comune inizio/fine: Roccavignale - Roccavignale
 Tratta autostradale: A06 - Torino - Savona - Direzione Sud
 Dimensioni: Lung. (m): 63 - Larg. (cm): 800 - Alt. (cm): 480
 Tipologia della galleria: Automobilistica unidirezionale
 Tipo di pavimentazione: Asfalto
 Rivestimento: Calcestruzzo
 Struttura della galleria: A volta
 Illuminazione: No
 Depurazione: No
 Marciapiedi: Si
 Strutture di emergenza: Si

Anno di costruzione: 1995
 Alt. s.l.m.: 585



- Uscite di emergenza - No
- Piazzole di sosta - No
- Sistema di drenaggio - Si
- Illuminazione di emergenza - No
- Impianti di comunicazione - Si
- Estintori - No
- Ventilazione di emergenza - No
- Telefono SOS - No
- Pulsante di allarme - No
- Cassette di primo soccorso - No

- Impianto idrico antincendio - No
- Segnaletica di emergenza - No
- Segnali acustici - No
- Coperte ignifughe - No

ZEMOLA II

Cod. galleria: 250 - 8

Ente gestore: Autostrada Torino - Savona S.p.A. - La Verdemare
 Comune inizio/fine: Roccavignale - Roccavignale
 Tratta autostradale: A06 - Torino - Savona - Direzione Sud
 Dimensioni: Lung. (m): 67 - Larg. (cm): 800 - Alt. (cm): 480
 Tipologia della galleria: Automobilistica unidirezionale
 Tipo di pavimentazione: Asfalto
 Rivestimento: Calcestruzzo
 Struttura della galleria: A volta
 Illuminazione: No
 Depurazione: No
 Marciapiedi: Si
 Strutture di emergenza: Si

Anno di costruzione: 1995
 Alt. s.l.m.: 585



- Uscite di emergenza - No
- Piazzole di sosta - No
- Sistema di drenaggio - Si
- Illuminazione di emergenza - No
- Impianti di comunicazione - Si
- Estintori - No
- Ventilazione di emergenza - No
- Telefono SOS - No
- Pulsante di allarme - No
- Cassette di primo soccorso - No

- Impianto idrico antincendio - No
- Segnaletica di emergenza - No
- Segnali acustici - No
- Coperte ignifughe - No

Ramello Nord

Cod. galleria: 245 - 36

Ente gestore: SALT - Società Autostrada Ligure Toscana
Comune inizio/fine: Rocchetta di Vara - Rocchetta di Vara
Tratta autostradale: Autostrada A12
Dimensioni: Lung. (m): 568 - Larg. (cm): 750 - Alt. (cm): 644
Tipologia della galleria: Automobilistica unidirezionale
Tipo di pavimentazione: Asfalto
Rivestimento: Calcestruzzo
Struttura della galleria: A volta
Illuminazione: Sì
Depurazione: No
Marciapiedi: Sì
Strutture di emergenza: Sì

Anno di costruzione: 1969
Alt. s.l.m.: 99



- Uscite di emergenza - No
- Piazzole di sosta - No
- Sistema di drenaggio - Sì
- Illuminazione di emergenza - No
- Impianti di comunicazione - No
- Estintori - No
- Ventilazione di emergenza - No
- Telefono SOS - No
- Pulsante di allarme - No
- Cassette di primo soccorso - No

- Impianto idrico antincendio - No
- Segnaletica di emergenza - No
- Segnali acustici - No
- Coperte ignifughe - No

Ramello Sud

Cod. galleria: 245 - 35

Ente gestore: SALT - Società Autostrada Ligure Toscana
Comune inizio/fine: Rocchetta di Vara - Rocchetta di Vara
Tratta autostradale: Autostrada A12
Dimensioni: Lung. (m): 581 - Larg. (cm): 750 - Alt. (cm): 644
Tipologia della galleria: Automobilistica unidirezionale
Tipo di pavimentazione: Asfalto
Rivestimento: Calcestruzzo
Struttura della galleria: A volta
Illuminazione: Sì
Depurazione: No
Marciapiedi: Sì
Strutture di emergenza: Sì

Anno di costruzione: 1969
Alt. s.l.m.: 99



- Uscite di emergenza - No
- Piazzole di sosta - No
- Sistema di drenaggio - Sì
- Illuminazione di emergenza - No
- Impianti di comunicazione - No
- Estintori - No
- Ventilazione di emergenza - No
- Telefono SOS - No
- Pulsante di allarme - No
- Cassette di primo soccorso - No

- Impianto idrico antincendio - No
- Segnaletica di emergenza - No
- Segnali acustici - No
- Coperte ignifughe - No

MONREALE

Cod. galleria: 249 - 14

Ente gestore: Autostrade per l'Italia S.p.A.
Comune inizio/fine: Ronco Scrivia - Ronco Scrivia
Tratta autostradale: A07 - Milano-Genova (Direzione Genova-Milano)
Dimensioni: Lung. (m): 957 - Larg. (cm): 750 - Alt. (cm): 455
Tipologia della galleria: Automobilistica unidirezionale
Tipo di pavimentazione: Asfalto
Rivestimento: Calcestruzzo
Struttura della galleria: A volta
Illuminazione: Sì
Depurazione: No
Marciapiedi: Sì
Strutture di emergenza: Sì

Anno di costruzione: 1965
Alt. s.l.m.: -



- Uscite di emergenza - No
- Piazzole di sosta esterno - Sì
- Sistema di drenaggio - Sì
- Illuminazione di emergenza - Sì
- Impianti di comunicazione - Sì
- Estintori - No
- Ventilazione di emergenza - No
- Telefono SOS - No
- Pulsante di allarme - No
- Cassette di primo soccorso - No

- Impianto idrico antincendio - No
- Segnaletica di emergenza - Sì
- Segnali acustici - No
- Coperte ignifughe - No

BROGLIO

Cod. galleria: 249 - 228

Ente gestore: Autostrade per l'Italia S.p.A.
 Comune inizio/fine: Rossiglione - Rossiglione
 Tratta autostradale: A26 - Genova Voltri-Gravellona Toce (Direzione Gravellona-Genova)
 Dimensioni: Lung. (m): 204 - Larg. (cm): 1100 - Alt. (cm): 475
 Tipologia della galleria: Automobilistica unidirezionale
 Tipo di pavimentazione: Asfalto
 Rivestimento: Calcestruzzo
 Struttura della galleria: A volta
 Illuminazione: Si
 Depurazione: No
 Marciapiedi: Si
 Strutture di emergenza: Si

Anno di costruzione: 1977
 Alt. s.l.m.: -



- | | | |
|-----------------------------------|-----------------------------------|------------------------------------|
| - Uscite di emergenza - No | - Estintori - No | - Impianto idrico antincendio - No |
| - Piazzole di sosta esterno - Si | - Ventilazione di emergenza - No | - Segnaletica di emergenza - No |
| - Sistema di drenaggio - Si | - Telefono SOS - No | - Segnali acustici - No |
| - Illuminazione di emergenza - No | - Pulsante di allarme - No | - Coperte ignifughe - No |
| - Impianti di comunicazione - No | - Cassette di primo soccorso - No | |

BROGLIO

Cod. galleria: 249 - 208

Ente gestore: Autostrade per l'Italia S.p.A.
 Comune inizio/fine: Rossiglione - Rossiglione
 Tratta autostradale: A26 - Genova Voltri-Gravellona Toce (Direzione Genova-Gravellona)
 Dimensioni: Lung. (m): 171 - Larg. (cm): 1100 - Alt. (cm): 475
 Tipologia della galleria: Automobilistica unidirezionale
 Tipo di pavimentazione: Asfalto
 Rivestimento: Calcestruzzo
 Struttura della galleria: A volta
 Illuminazione: Si
 Depurazione: No
 Marciapiedi: Si
 Strutture di emergenza: Si

Anno di costruzione: 1977
 Alt. s.l.m.: -



- | | | |
|-----------------------------------|-----------------------------------|------------------------------------|
| - Uscite di emergenza - No | - Estintori - No | - Impianto idrico antincendio - No |
| - Piazzole di sosta esterno - Si | - Ventilazione di emergenza - No | - Segnaletica di emergenza - No |
| - Sistema di drenaggio - Si | - Telefono SOS - No | - Segnali acustici - No |
| - Illuminazione di emergenza - No | - Pulsante di allarme - No | - Coperte ignifughe - No |
| - Impianti di comunicazione - No | - Cassette di primo soccorso - No | |

CASTELLO

Cod. galleria: 249 - 229

Ente gestore: Autostrade per l'Italia S.p.A.
 Comune inizio/fine: Rossiglione - Rossiglione
 Tratta autostradale: A26 - Genova Voltri-Gravellona Toce (Direzione Gravellona-Genova)
 Dimensioni: Lung. (m): 477 - Larg. (cm): 1100 - Alt. (cm): 475
 Tipologia della galleria: Automobilistica unidirezionale
 Tipo di pavimentazione: Asfalto
 Rivestimento: Calcestruzzo
 Struttura della galleria: A volta
 Illuminazione: Si
 Depurazione: No
 Marciapiedi: Si
 Strutture di emergenza: Si

Anno di costruzione: 1977
 Alt. s.l.m.: -



- | | | |
|-----------------------------------|-----------------------------------|------------------------------------|
| - Uscite di emergenza - No | - Estintori - No | - Impianto idrico antincendio - No |
| - Piazzole di sosta esterno - Si | - Ventilazione di emergenza - No | - Segnaletica di emergenza - No |
| - Sistema di drenaggio - Si | - Telefono SOS - No | - Segnali acustici - No |
| - Illuminazione di emergenza - No | - Pulsante di allarme - No | - Coperte ignifughe - No |
| - Impianti di comunicazione - No | - Cassette di primo soccorso - No | |

CASTELLO

Cod. galleria: 249 - 209

Ente gestore: Autostrade per l'Italia S.p.A.
Comune inizio/fine: Rossiglione - Rossiglione
Tratta autostradale: A26 - Genova Voltri-Gravellona Toce (Direzione Genova-Gravellona)
Dimensioni: Lung. (m): 501 - Larg. (cm): 1100 - Alt. (cm): 475
Tipologia della galleria: Automobilistica unidirezionale
Tipo di pavimentazione: Asfalto
Rivestimento: Calcestruzzo
Struttura della galleria: A volta
Illuminazione: Sì
Depurazione: No
Marciapiedi: Sì
Strutture di emergenza: Sì

Anno di costruzione: 1977
Alt. s.l.m.: -



- Uscite di emergenza - No
- Piazzole di sosta - No
- Sistema di drenaggio - Sì
- Illuminazione di emergenza - No
- Impianti di comunicazione - No
- Estintori - No
- Ventilazione di emergenza - No
- Telefono SOS - No
- Pulsante di allarme - No
- Cassette di primo soccorso - No
- Impianto idrico antincendio - No
- Segnaletica di emergenza - No
- Segnali acustici - No
- Coperte ignifughe - No

LAGOSCURO

Cod. galleria: 249 - 211

Ente gestore: Autostrade per l'Italia S.p.A.
Comune inizio/fine: Rossiglione - Rossiglione
Tratta autostradale: A26 - Genova Voltri-Gravellona Toce (Direzione Genova-Gravellona)
Dimensioni: Lung. (m): 224 - Larg. (cm): 1100 - Alt. (cm): 475
Tipologia della galleria: Automobilistica unidirezionale
Tipo di pavimentazione: Asfalto
Rivestimento: Calcestruzzo
Struttura della galleria: A volta
Illuminazione: Sì
Depurazione: No
Marciapiedi: Sì
Strutture di emergenza: Sì

Anno di costruzione: 1977
Alt. s.l.m.: -



- Uscite di emergenza - No
- Piazzole di sosta - No
- Sistema di drenaggio - Sì
- Illuminazione di emergenza - No
- Impianti di comunicazione - No
- Estintori - No
- Ventilazione di emergenza - No
- Telefono SOS - No
- Pulsante di allarme - No
- Cassette di primo soccorso - No
- Impianto idrico antincendio - No
- Segnaletica di emergenza - No
- Segnali acustici - No
- Coperte ignifughe - No

LAGOSCURO

Cod. galleria: 249 - 231

Ente gestore: Autostrade per l'Italia S.p.A.
Comune inizio/fine: Rossiglione - Rossiglione
Tratta autostradale: A26 - Genova Voltri-Gravellona Toce (Direzione Gravellona-Genova)
Dimensioni: Lung. (m): 272 - Larg. (cm): 1100 - Alt. (cm): 475
Tipologia della galleria: Automobilistica unidirezionale
Tipo di pavimentazione: Asfalto
Rivestimento: Calcestruzzo
Struttura della galleria: A volta
Illuminazione: Sì
Depurazione: No
Marciapiedi: Sì
Strutture di emergenza: Sì

Anno di costruzione: 1977
Alt. s.l.m.: -



- Uscite di emergenza - No
- Piazzole di sosta - No
- Sistema di drenaggio - Sì
- Illuminazione di emergenza - No
- Impianti di comunicazione - No
- Estintori - No
- Ventilazione di emergenza - No
- Telefono SOS - No
- Pulsante di allarme - No
- Cassette di primo soccorso - No
- Impianto idrico antincendio - No
- Segnaletica di emergenza - No
- Segnali acustici - No
- Coperte ignifughe - No

MONTA '

Cod. galleria: 249 - 230

Ente gestore: Autostrade per l'Italia S.p.A.
 Comune inizio/fine: Rossiglione - Rossiglione
 Tratta autostradale: A26 - Genova Voltri-Gravellona Toce (Direzione Gravellona-Genova)
 Dimensioni: Lung. (m): 771 - Larg. (cm): 1100 - Alt. (cm): 475
 Tipologia della galleria: Automobilistica unidirezionale
 Tipo di pavimentazione: Asfalto
 Rivestimento: Calcestruzzo
 Struttura della galleria: A volta
 Illuminazione: Si
 Depurazione: No
 Marciapiedi: Si
 Strutture di emergenza: Si

Anno di costruzione: 1977
 Alt. s.l.m.: -



- | | | |
|-----------------------------------|-----------------------------------|------------------------------------|
| - Uscite di emergenza - No | - Estintori - No | - Impianto idrico antincendio - No |
| - Piazzole di sosta - No | - Ventilazione di emergenza - No | - Segnaletica di emergenza - No |
| - Sistema di drenaggio - Si | - Telefono SOS - No | - Segnali acustici - No |
| - Illuminazione di emergenza - Si | - Pulsante di allarme - No | - Coperte ignifughe - No |
| - Impianti di comunicazione - Si | - Cassette di primo soccorso - No | |

MONTA '

Cod. galleria: 249 - 210

Ente gestore: Autostrade per l'Italia S.p.A.
 Comune inizio/fine: Rossiglione - Rossiglione
 Tratta autostradale: A26 - Genova Voltri-Gravellona Toce (Direzione Genova-Gravellona)
 Dimensioni: Lung. (m): 748 - Larg. (cm): 1100 - Alt. (cm): 475
 Tipologia della galleria: Automobilistica unidirezionale
 Tipo di pavimentazione: Asfalto
 Rivestimento: Calcestruzzo
 Struttura della galleria: A volta
 Illuminazione: Si
 Depurazione: No
 Marciapiedi: Si
 Strutture di emergenza: Si

Anno di costruzione: 1977
 Alt. s.l.m.: -



- | | | |
|-----------------------------------|-----------------------------------|------------------------------------|
| - Uscite di emergenza - No | - Estintori - No | - Impianto idrico antincendio - No |
| - Piazzole di sosta - No | - Ventilazione di emergenza - No | - Segnaletica di emergenza - No |
| - Sistema di drenaggio - Si | - Telefono SOS - No | - Segnali acustici - No |
| - Illuminazione di emergenza - Si | - Pulsante di allarme - No | - Coperte ignifughe - No |
| - Impianti di comunicazione - Si | - Cassette di primo soccorso - No | |

POGGIO

Cod. galleria: 249 - 227

Ente gestore: Autostrade per l'Italia S.p.A.
 Comune inizio/fine: Rossiglione - Rossiglione
 Tratta autostradale: A26 - Genova Voltri-Gravellona Toce (Direzione Gravellona-Genova)
 Dimensioni: Lung. (m): 465 - Larg. (cm): 1100 - Alt. (cm): 475
 Tipologia della galleria: Automobilistica unidirezionale
 Tipo di pavimentazione: Asfalto
 Rivestimento: Calcestruzzo
 Struttura della galleria: A volta
 Illuminazione: Si
 Depurazione: No
 Marciapiedi: Si
 Strutture di emergenza: Si

Anno di costruzione: 1977
 Alt. s.l.m.: -



- | | | |
|-----------------------------------|-----------------------------------|------------------------------------|
| - Uscite di emergenza - No | - Estintori - No | - Impianto idrico antincendio - No |
| - Piazzole di sosta - No | - Ventilazione di emergenza - No | - Segnaletica di emergenza - No |
| - Sistema di drenaggio - Si | - Telefono SOS - No | - Segnali acustici - No |
| - Illuminazione di emergenza - No | - Pulsante di allarme - No | - Coperte ignifughe - No |
| - Impianti di comunicazione - No | - Cassette di primo soccorso - No | |

POGGIO

Cod. galleria: 249 - 207

Ente gestore: Autostrade per l'Italia S.p.A.
Comune inizio/fine: Rossiglione - Rossiglione
Tratta autostradale: A26 - Genova Voltri-Gravellona Toce (Direzione Genova-Gravellona)
Dimensioni: Lung. (m): 455 - Larg. (cm): 1100 - Alt. (cm): 475
Tipologia della galleria: Automobilistica unidirezionale
Tipo di pavimentazione: Asfalto
Rivestimento: Calcestruzzo
Struttura della galleria: A volta
Illuminazione: Sì
Depurazione: No
Marciapiedi: Sì
Strutture di emergenza: Sì

Anno di costruzione: 1977
Alt. s.l.m.: -



- Uscite di emergenza - No
- Piazzole di sosta - No
- Sistema di drenaggio - Sì
- Illuminazione di emergenza - No
- Impianti di comunicazione - No
- Estintori - No
- Ventilazione di emergenza - No
- Telefono SOS - No
- Pulsante di allarme - No
- Cassette di primo soccorso - No
- Impianto idrico antincendio - No
- Segnaletica di emergenza - No
- Segnali acustici - No
- Coperte ignifughe - No

Colle Dico

Cod. galleria: 178 - 40

Ente gestore: Autostrada dei Fiori S.p.A.
Comune inizio/fine: San Bartolomeo al Mare - Andora
Tratta autostradale: Autostrada A10 - Direzione Italia
Dimensioni: Lung. (m): 1633 - Larg. (cm): 750 - Alt. (cm): 475
Tipologia della galleria: Automobilistica unidirezionale
Tipo di pavimentazione: Asfalto
Rivestimento: Calcestruzzo
Struttura della galleria: A volta
Illuminazione: Sì
Depurazione: Sì
Marciapiedi: Sì
Strutture di emergenza: Sì

Anno di costruzione: 1971
Alt. s.l.m.: 123



- Uscite di emergenza - No
- Piazzole di sosta esterno - Sì
- Sistema di drenaggio - Sì
- Illuminazione di emergenza - No
- Impianti di comunicazione - Sì
- Estintori - Sì
- Ventilazione di emergenza - No
- Telefono SOS - Sì
- Pulsante di allarme - Sì
- Cassette di primo soccorso - No
- Impianto idrico antincendio - No
- Segnaletica di emergenza - No
- Segnali acustici - No
- Coperte ignifughe - No

Terre Bianche

Cod. galleria: 178 - 69

Ente gestore: Autostrada dei Fiori S.p.A.
Comune inizio/fine: San Lorenzo al Mare - San Lorenzo al Mare
Tratta autostradale: Autostrada A10 - Direzione Francia
Dimensioni: Lung. (m): 394 - Larg. (cm): 750 - Alt. (cm): 475
Tipologia della galleria: Automobilistica unidirezionale
Tipo di pavimentazione: Asfalto
Rivestimento: Calcestruzzo
Struttura della galleria: A volta
Illuminazione: Sì
Depurazione: No
Marciapiedi: Sì
Strutture di emergenza: Sì

Anno di costruzione: 1971
Alt. s.l.m.: 72



- Uscite di emergenza - No
- Piazzole di sosta - No
- Sistema di drenaggio - Sì
- Illuminazione di emergenza - No
- Impianti di comunicazione - Sì
- Estintori - No
- Ventilazione di emergenza - No
- Telefono SOS - No
- Pulsante di allarme - No
- Cassette di primo soccorso - No
- Impianto idrico antincendio - No
- Segnaletica di emergenza - No
- Segnali acustici - No
- Coperte ignifughe - No

Terre Bianche

Cod. galleria: 178 - 70

Ente gestore: Autostrada dei Fiori S.p.A.
Comune inizio/fine: San Lorenzo al Mare - San Lorenzo al Mare
Tratta autostradale: Autostrada A10 - Direzione Italia
Dimensioni: Lung. (m): 399 - Larg. (cm): 750 - Alt. (cm): 475
Tipologia della galleria: Automobilistica unidirezionale
Tipo di pavimentazione: Asfalto
Rivestimento: Calcestruzzo
Struttura della galleria: A volta
Illuminazione: Si
Depurazione: No
Marciapiedi: Si
Strutture di emergenza: Si

Anno di costruzione: 1971
Alt. s.l.m.: 82



- Uscite di emergenza - No
- Piazzole di sosta - No
- Sistema di drenaggio - Si
- Illuminazione di emergenza - No
- Impianti di comunicazione - Si
- Estintori - No
- Ventilazione di emergenza - No
- Telefono SOS - No
- Pulsante di allarme - No
- Cassette di primo soccorso - No

- Impianto idrico antincendio - No
- Segnaletica di emergenza - No
- Segnali acustici - No
- Coperte ignifughe - No

Cardellina

Cod. galleria: 178 - 103

Ente gestore: Autostrada dei Fiori S.p.A.
Comune inizio/fine: Sanremo - Sanremo
Tratta autostradale: Autostrada A10 - Direzione Francia
Dimensioni: Lung. (m): 311 - Larg. (cm): 750 - Alt. (cm): 475
Tipologia della galleria: Automobilistica unidirezionale
Tipo di pavimentazione: Asfalto
Rivestimento: Calcestruzzo
Struttura della galleria: A volta
Illuminazione: Si
Depurazione: No
Marciapiedi: Si
Strutture di emergenza: Si

Anno di costruzione: 1971
Alt. s.l.m.: 263



- Uscite di emergenza - No
- Piazzole di sosta esterno - Si
- Sistema di drenaggio - Si
- Illuminazione di emergenza - No
- Impianti di comunicazione - Si
- Estintori - No
- Ventilazione di emergenza - No
- Telefono SOS - No
- Pulsante di allarme - No
- Cassette di primo soccorso - No

- Impianto idrico antincendio - No
- Segnaletica di emergenza - No
- Segnali acustici - No
- Coperte ignifughe - No

Cardellina

Cod. galleria: 178 - 104

Ente gestore: Autostrada dei Fiori S.p.A.
Comune inizio/fine: Sanremo - Sanremo
Tratta autostradale: Autostrada A10 - Direzione Italia
Dimensioni: Lung. (m): 323 - Larg. (cm): 750 - Alt. (cm): 475
Tipologia della galleria: Automobilistica unidirezionale
Tipo di pavimentazione: Asfalto
Rivestimento: Calcestruzzo
Struttura della galleria: A volta
Illuminazione: Si
Depurazione: No
Marciapiedi: Si
Strutture di emergenza: Si

Anno di costruzione: 1971
Alt. s.l.m.: 263



- Uscite di emergenza - No
- Piazzole di sosta - No
- Sistema di drenaggio - Si
- Illuminazione di emergenza - No
- Impianti di comunicazione - Si
- Estintori - No
- Ventilazione di emergenza - No
- Telefono SOS - No
- Pulsante di allarme - No
- Cassette di primo soccorso - No

- Impianto idrico antincendio - No
- Segnaletica di emergenza - No
- Segnali acustici - No
- Coperte ignifughe - No

Coldirodi

Cod. galleria: 178 - 109

Ente gestore: Autostrada dei Fiori S.p.A.
Comune inizio/fine: Sanremo - Sanremo
Tratta autostradale: Autostrada A10 - Direzione Francia
Dimensioni: Lung. (m): 174 - Larg. (cm): 750 - Alt. (cm): 475
Tipologia della galleria: Automobilistica unidirezionale
Tipo di pavimentazione: Asfalto
Rivestimento: Calcestruzzo
Struttura della galleria: A volta
Illuminazione: Sì
Depurazione: No
Marciapiedi: Sì
Strutture di emergenza: Sì

Anno di costruzione: 1971
Alt. s.l.m.: 264



- Uscite di emergenza - No
- Piazzole di sosta - No
- Sistema di drenaggio - Sì
- Illuminazione di emergenza - No
- Impianti di comunicazione - Sì
- Estintori - No
- Ventilazione di emergenza - No
- Telefono SOS - No
- Pulsante di allarme - No
- Cassette di primo soccorso - No

- Impianto idrico antincendio - No
- Segnaletica di emergenza - No
- Segnali acustici - No
- Coperte ignifughe - No

Coldirodi

Cod. galleria: 178 - 110

Ente gestore: Autostrada dei Fiori S.p.A.
Comune inizio/fine: Sanremo - Sanremo
Tratta autostradale: Autostrada A10 - Direzione Italia
Dimensioni: Lung. (m): 174 - Larg. (cm): 750 - Alt. (cm): 475
Tipologia della galleria: Automobilistica unidirezionale
Tipo di pavimentazione: Asfalto
Rivestimento: Calcestruzzo
Struttura della galleria: A volta
Illuminazione: Sì
Depurazione: No
Marciapiedi: Sì
Strutture di emergenza: Sì

Anno di costruzione: 1971
Alt. s.l.m.: 263



- Uscite di emergenza - No
- Piazzole di sosta - No
- Sistema di drenaggio - Sì
- Illuminazione di emergenza - No
- Impianti di comunicazione - Sì
- Estintori - No
- Ventilazione di emergenza - No
- Telefono SOS - No
- Pulsante di allarme - No
- Cassette di primo soccorso - No

- Impianto idrico antincendio - No
- Segnaletica di emergenza - No
- Segnali acustici - No
- Coperte ignifughe - No

Costa dei Farina

Cod. galleria: 178 - 99

Ente gestore: Autostrada dei Fiori S.p.A.
Comune inizio/fine: Sanremo - Sanremo
Tratta autostradale: Autostrada A10 - Direzione Francia
Dimensioni: Lung. (m): 411 - Larg. (cm): 750 - Alt. (cm): 475
Tipologia della galleria: Automobilistica unidirezionale
Tipo di pavimentazione: Asfalto
Rivestimento: Calcestruzzo
Struttura della galleria: A volta
Illuminazione: Sì
Depurazione: No
Marciapiedi: Sì
Strutture di emergenza: Sì

Anno di costruzione: 1971
Alt. s.l.m.: 212



- Uscite di emergenza - No
- Piazzole di sosta - No
- Sistema di drenaggio - Sì
- Illuminazione di emergenza - No
- Impianti di comunicazione - Sì
- Estintori - No
- Ventilazione di emergenza - No
- Telefono SOS - No
- Pulsante di allarme - No
- Cassette di primo soccorso - No

- Impianto idrico antincendio - No
- Segnaletica di emergenza - No
- Segnali acustici - No
- Coperte ignifughe - No

Costa dei Farina

Cod. galleria: 178 - 100

Ente gestore: Autostrada dei Fiori S.p.A.
Comune inizio/fine: Sanremo - Sanremo
Tratta autostradale: Autostrada A10 - Direzione Italia
Dimensioni: Lung. (m): 411 - Larg. (cm): 750 - Alt. (cm): 475
Tipologia della galleria: Automobilistica unidirezionale
Tipo di pavimentazione: Asfalto
Rivestimento: Calcestruzzo
Struttura della galleria: A volta
Illuminazione: Si
Depurazione: No
Marciapiedi: Si
Strutture di emergenza: Si

Anno di costruzione: 1971
Alt. s.l.m.: 223



- Uscite di emergenza - No
- Piazzole di sosta - No
- Sistema di drenaggio - Si
- Illuminazione di emergenza - No
- Impianti di comunicazione - Si
- Estintori - No
- Ventilazione di emergenza - No
- Telefono SOS - No
- Pulsante di allarme - No
- Cassette di primo soccorso - No

- Impianto idrico antincendio - No
- Segnaletica di emergenza - No
- Segnali acustici - No
- Coperte ignifughe - No

Francia

Cod. galleria: 204 - 1

Ente gestore: Comune di Sanremo
Comune inizio/fine: Sanremo - Sanremo
Strada/via: Via Francia
Dimensioni: Lung. (m): 262 - Larg. (cm): 818 - Alt. (cm): 470
Tipologia della galleria: Automobilistica bidirezionale
Tipo di pavimentazione: Asfalto
Rivestimento: Mista
Struttura della galleria: A volta
Illuminazione: Si
Depurazione: Si
Marciapiedi: Si
Strutture di emergenza: Si

Anno di costruzione: 1940
Alt. s.l.m.: 18



- Uscite di emergenza - No
- Piazzole di sosta - No
- Sistema di drenaggio - No
- Illuminazione di emergenza - No
- Impianti di comunicazione - No
- Estintori - No
- Ventilazione di emergenza - No
- Telefono SOS - No
- Pulsante di allarme - No
- Cassette di primo soccorso - No

- Impianto idrico antincendio - No
- Segnaletica di emergenza - No
- Segnali acustici - No
- Coperte ignifughe - No

Montà di Lanza

Cod. galleria: 178 - 98

Ente gestore: Autostrada dei Fiori S.p.A.
Comune inizio/fine: Sanremo - Sanremo
Tratta autostradale: Autostrada A10 - Direzione Italia
Dimensioni: Lung. (m): 254 - Larg. (cm): 750 - Alt. (cm): 475
Tipologia della galleria: Automobilistica unidirezionale
Tipo di pavimentazione: Asfalto
Rivestimento: Calcestruzzo
Struttura della galleria: A volta
Illuminazione: Si
Depurazione: No
Marciapiedi: Si
Strutture di emergenza: Si

Anno di costruzione: 1971
Alt. s.l.m.: 207



- Uscite di emergenza - No
- Piazzole di sosta - No
- Sistema di drenaggio - Si
- Illuminazione di emergenza - No
- Impianti di comunicazione - Si
- Estintori - No
- Ventilazione di emergenza - No
- Telefono SOS - No
- Pulsante di allarme - No
- Cassette di primo soccorso - No

- Impianto idrico antincendio - No
- Segnaletica di emergenza - No
- Segnali acustici - No
- Coperte ignifughe - No

Montà di Lanza

Cod. galleria: 178 - 97

Ente gestore: Autostrada dei Fiori S.p.A.
Comune inizio/fine: Sanremo - Sanremo
Tratta autostradale: Autostrada A10 - Direzione Francia
Dimensioni: Lung. (m): 250 - Larg. (cm): 750 - Alt. (cm): 475
Tipologia della galleria: Automobilistica unidirezionale
Tipo di pavimentazione: Asfalto
Rivestimento: Calcestruzzo
Struttura della galleria: A volta
Illuminazione: Sì
Depurazione: No
Marciapiedi: Sì
Strutture di emergenza: Sì

Anno di costruzione: 1971
Alt. s.l.m.: 200



- Uscite di emergenza - No
- Piazzole di sosta - No
- Sistema di drenaggio - Sì
- Illuminazione di emergenza - No
- Impianti di comunicazione - Sì
- Estintori - No
- Ventilazione di emergenza - No
- Telefono SOS - No
- Pulsante di allarme - No
- Cassette di primo soccorso - No

- Impianto idrico antincendio - No
- Segnaletica di emergenza - No
- Segnali acustici - No
- Coperte ignifughe - No

N. S. Della Villetta

Cod. galleria: 178 - 96

Ente gestore: Autostrada dei Fiori S.p.A.
Comune inizio/fine: Sanremo - Sanremo
Tratta autostradale: Autostrada A10 - Direzione Italia
Dimensioni: Lung. (m): 504 - Larg. (cm): 750 - Alt. (cm): 475
Tipologia della galleria: Automobilistica unidirezionale
Tipo di pavimentazione: Asfalto
Rivestimento: Calcestruzzo
Struttura della galleria: A volta
Illuminazione: Sì
Depurazione: No
Marciapiedi: Sì
Strutture di emergenza: Sì

Anno di costruzione: 1971
Alt. s.l.m.: 184



- Uscite di emergenza - No
- Piazzole di sosta esterno - Sì
- Sistema di drenaggio - Sì
- Illuminazione di emergenza - No
- Impianti di comunicazione - Sì
- Estintori - No
- Ventilazione di emergenza - No
- Telefono SOS - No
- Pulsante di allarme - No
- Cassette di primo soccorso - No

- Impianto idrico antincendio - No
- Segnaletica di emergenza - No
- Segnali acustici - No
- Coperte ignifughe - No

N. S. Della Villetta

Cod. galleria: 178 - 95

Ente gestore: Autostrada dei Fiori S.p.A.
Comune inizio/fine: Sanremo - Sanremo
Tratta autostradale: Autostrada A10 - Direzione Francia
Dimensioni: Lung. (m): 558 - Larg. (cm): 750 - Alt. (cm): 475
Tipologia della galleria: Automobilistica unidirezionale
Tipo di pavimentazione: Asfalto
Rivestimento: Calcestruzzo
Struttura della galleria: A volta
Illuminazione: Sì
Depurazione: No
Marciapiedi: Sì
Strutture di emergenza: Sì

Anno di costruzione: 1971
Alt. s.l.m.: 170



- Uscite di emergenza - No
- Piazzole di sosta esterno - Sì
- Sistema di drenaggio - Sì
- Illuminazione di emergenza - No
- Impianti di comunicazione - Sì
- Estintori - No
- Ventilazione di emergenza - No
- Telefono SOS - No
- Pulsante di allarme - No
- Cassette di primo soccorso - No

- Impianto idrico antincendio - No
- Segnaletica di emergenza - No
- Segnali acustici - No
- Coperte ignifughe - No

Poggio

Cod. galleria: 178 - 92

Ente gestore: Autostrada dei Fiori S.p.A.
Comune inizio/fine: Sanremo - Sanremo
Tratta autostradale: Autostrada A10 - Direzione Italia
Dimensioni: Lung. (m): 429 - Larg. (cm): 750 - Alt. (cm): 475
Tipologia della galleria: Automobilistica unidirezionale
Tipo di pavimentazione: Asfalto
Rivestimento: Calcestruzzo
Struttura della galleria: A volta
Illuminazione: Si
Depurazione: No
Marciapiedi: Si
Strutture di emergenza: Si

Anno di costruzione: 1971
Alt. s.l.m.: 124



- Uscite di emergenza - No
- Piazzole di sosta esterno - Si
- Sistema di drenaggio - Si
- Illuminazione di emergenza - No
- Impianti di comunicazione - Si
- Estintori - No
- Ventilazione di emergenza - No
- Telefono SOS - No
- Pulsante di allarme - No
- Cassette di primo soccorso - No

- Impianto idrico antincendio - No
- Segnaletica di emergenza - No
- Segnali acustici - No
- Coperte ignifughe - No

Poggio

Cod. galleria: 178 - 91

Ente gestore: Autostrada dei Fiori S.p.A.
Comune inizio/fine: Sanremo - Sanremo
Tratta autostradale: Autostrada A10 - Direzione Francia
Dimensioni: Lung. (m): 437 - Larg. (cm): 750 - Alt. (cm): 475
Tipologia della galleria: Automobilistica unidirezionale
Tipo di pavimentazione: Asfalto
Rivestimento: Calcestruzzo
Struttura della galleria: A volta
Illuminazione: Si
Depurazione: No
Marciapiedi: Si
Strutture di emergenza: Si

Anno di costruzione: 1971
Alt. s.l.m.: 119



- Uscite di emergenza - No
- Piazzole di sosta - No
- Sistema di drenaggio - Si
- Illuminazione di emergenza - No
- Impianti di comunicazione - Si
- Estintori - No
- Ventilazione di emergenza - No
- Telefono SOS - No
- Pulsante di allarme - No
- Cassette di primo soccorso - No

- Impianto idrico antincendio - No
- Segnaletica di emergenza - No
- Segnali acustici - No
- Coperte ignifughe - No

Poggio - Variante SS1

Cod. galleria: 178 - 139

Ente gestore: Autostrada dei Fiori S.p.A.
Comune inizio/fine: Sanremo - Sanremo
Tratta autostradale: Variante SS1 - Direzione Francia
Dimensioni: Lung. (m): 1809 - Larg. (cm): 750 - Alt. (cm): 475
Tipologia della galleria: Automobilistica unidirezionale
Tipo di pavimentazione: Asfalto
Rivestimento: Calcestruzzo
Struttura della galleria: A volta
Illuminazione: Si
Depurazione: Si
Marciapiedi: No
Strutture di emergenza: Si

Anno di costruzione: 1995
Alt. s.l.m.: 27



- Uscite di emergenza - Si
- Piazzole di sosta interno ed esterno - Si
- Sistema di drenaggio - Si
- Illuminazione di emergenza - No
- Impianti di comunicazione - Si
- Estintori - Si
- Ventilazione di emergenza - No
- Telefono SOS - Si
- Pulsante di allarme - Si
- Cassette di primo soccorso - No

- Impianto idrico antincendio - No
- Segnaletica di emergenza - No
- Segnali acustici - No
- Coperte ignifughe - No

Poggio - Variante SS1

Cod. galleria: 178 - 140

Ente gestore: Autostrada dei Fiori S.p.A.
 Comune inizio/fine: Sanremo - Sanremo
 Tratta autostradale: Variante SS1 - Direzione Italia
 Dimensioni: Lung. (m): 1812 - Larg. (cm): 750 - Alt. (cm): 475
 Tipologia della galleria: Automobilistica unidirezionale
 Tipo di pavimentazione: Asfalto
 Rivestimento: Calcestruzzo
 Struttura della galleria: A volta
 Illuminazione: Si
 Depurazione: Si
 Marciapiedi: No
 Strutture di emergenza: Si

Anno di costruzione: 1995
 Alt. s.l.m.: 46



- Uscite di emergenza - Si
- Piazzole di sosta interno ed esterno - Si
- Sistema di drenaggio - Si
- Illuminazione di emergenza - No
- Impianti di comunicazione - Si
- Estintori - Si
- Ventilazione di emergenza - No
- Telefono SOS - Si
- Pulsante di allarme - Si
- Cassette di primo soccorso - No

- Impianto idrico antincendio - No
- Segnaletica di emergenza - No
- Segnali acustici - No
- Coperte ignifughe - No

Ratella - Variante SS1

Cod. galleria: 178 - 142

Ente gestore: Autostrada dei Fiori S.p.A.
 Comune inizio/fine: Sanremo - Sanremo
 Tratta autostradale: Variante SS1 - Direzione Italia
 Dimensioni: Lung. (m): 327 - Larg. (cm): 750 - Alt. (cm): 475
 Tipologia della galleria: Automobilistica unidirezionale
 Tipo di pavimentazione: Asfalto
 Rivestimento: Calcestruzzo
 Struttura della galleria: A volta
 Illuminazione: Si
 Depurazione: No
 Marciapiedi: No
 Strutture di emergenza: Si

Anno di costruzione: 1995
 Alt. s.l.m.: 41



- Uscite di emergenza - No
- Piazzole di sosta - No
- Sistema di drenaggio - Si
- Illuminazione di emergenza - No
- Impianti di comunicazione - Si
- Estintori - Si
- Ventilazione di emergenza - No
- Telefono SOS - Si
- Pulsante di allarme - Si
- Cassette di primo soccorso - No

- Impianto idrico antincendio - No
- Segnaletica di emergenza - No
- Segnali acustici - No
- Coperte ignifughe - No

Ratella - Variante SS1

Cod. galleria: 178 - 141

Ente gestore: Autostrada dei Fiori S.p.A.
 Comune inizio/fine: Sanremo - Sanremo
 Tratta autostradale: Variante SS1 - Direzione Francia
 Dimensioni: Lung. (m): 326 - Larg. (cm): 750 - Alt. (cm): 475
 Tipologia della galleria: Automobilistica unidirezionale
 Tipo di pavimentazione: Asfalto
 Rivestimento: Calcestruzzo
 Struttura della galleria: A volta
 Illuminazione: Si
 Depurazione: No
 Marciapiedi: No
 Strutture di emergenza: Si

Anno di costruzione: 1995
 Alt. s.l.m.: 46



- Uscite di emergenza - No
- Piazzole di sosta - No
- Sistema di drenaggio - Si
- Illuminazione di emergenza - No
- Impianti di comunicazione - Si
- Estintori - Si
- Ventilazione di emergenza - No
- Telefono SOS - Si
- Pulsante di allarme - Si
- Cassette di primo soccorso - No

- Impianto idrico antincendio - No
- Segnaletica di emergenza - No
- Segnali acustici - No
- Coperte ignifughe - No

S. Bartolomeo II

Cod. galleria: 178 - 106

Ente gestore: Autostrada dei Fiori S.p.A.
Comune inizio/fine: Sanremo - Sanremo
Tratta autostradale: Autostrada A10 - Direzione Italia
Dimensioni: Lung. (m): 399 - Larg. (cm): 750 - Alt. (cm): 475
Tipologia della galleria: Automobilistica unidirezionale
Tipo di pavimentazione: Asfalto
Rivestimento: Calcestruzzo
Struttura della galleria: A volta
Illuminazione: Si
Depurazione: No
Marciapiedi: Si
Strutture di emergenza: Si

Anno di costruzione: 1971
Alt. s.l.m.: 228



- Uscite di emergenza - No
- Piazzole di sosta - No
- Sistema di drenaggio - Si
- Illuminazione di emergenza - No
- Impianti di comunicazione - Si
- Estintori - No
- Ventilazione di emergenza - No
- Telefono SOS - No
- Pulsante di allarme - No
- Cassette di primo soccorso - No

- Impianto idrico antincendio - No
- Segnaletica di emergenza - No
- Segnali acustici - No
- Coperte ignifughe - No

S. Bartolomeo II

Cod. galleria: 178 - 105

Ente gestore: Autostrada dei Fiori S.p.A.
Comune inizio/fine: Sanremo - Sanremo
Tratta autostradale: Autostrada A10 - Direzione Francia
Dimensioni: Lung. (m): 380 - Larg. (cm): 750 - Alt. (cm): 475
Tipologia della galleria: Automobilistica unidirezionale
Tipo di pavimentazione: Asfalto
Rivestimento: Calcestruzzo
Struttura della galleria: A volta
Illuminazione: Si
Depurazione: No
Marciapiedi: Si
Strutture di emergenza: Si

Anno di costruzione: 1971
Alt. s.l.m.: 239



- Uscite di emergenza - No
- Piazzole di sosta esterno - Si
- Sistema di drenaggio - Si
- Illuminazione di emergenza - No
- Impianti di comunicazione - Si
- Estintori - No
- Ventilazione di emergenza - No
- Telefono SOS - No
- Pulsante di allarme - No
- Cassette di primo soccorso - No

- Impianto idrico antincendio - No
- Segnaletica di emergenza - No
- Segnali acustici - No
- Coperte ignifughe - No

S. Lorenzo

Cod. galleria: 178 - 108

Ente gestore: Autostrada dei Fiori S.p.A.
Comune inizio/fine: Sanremo - Sanremo
Tratta autostradale: Autostrada A10 - Direzione Italia
Dimensioni: Lung. (m): 427 - Larg. (cm): 750 - Alt. (cm): 475
Tipologia della galleria: Automobilistica unidirezionale
Tipo di pavimentazione: Asfalto
Rivestimento: Calcestruzzo
Struttura della galleria: A volta
Illuminazione: Si
Depurazione: No
Marciapiedi: Si
Strutture di emergenza: Si

Anno di costruzione: 1971
Alt. s.l.m.: 255



- Uscite di emergenza - No
- Piazzole di sosta - No
- Sistema di drenaggio - Si
- Illuminazione di emergenza - No
- Impianti di comunicazione - Si
- Estintori - No
- Ventilazione di emergenza - No
- Telefono SOS - No
- Pulsante di allarme - No
- Cassette di primo soccorso - No

- Impianto idrico antincendio - No
- Segnaletica di emergenza - No
- Segnali acustici - No
- Coperte ignifughe - No

S. Lorenzo

Cod. galleria: 178 - 107

Ente gestore: Autostrada dei Fiori S.p.A.
Comune inizio/fine: Sanremo - Sanremo
Tratta autostradale: Autostrada A10 - Direzione Francia
Dimensioni: Lung. (m): 430 - Larg. (cm): 750 - Alt. (cm): 475
Tipologia della galleria: Automobilistica unidirezionale
Tipo di pavimentazione: Asfalto
Rivestimento: Calcestruzzo
Struttura della galleria: A volta
Illuminazione: Si
Depurazione: No
Marciapiedi: Si
Strutture di emergenza: Si

Anno di costruzione: 1971
Alt. s.l.m.: 245



- Uscite di emergenza - No
- Piazzole di sosta - No
- Sistema di drenaggio - Si
- Illuminazione di emergenza - No
- Impianti di comunicazione - Si
- Estintori - No
- Ventilazione di emergenza - No
- Telefono SOS - No
- Pulsante di allarme - No
- Cassette di primo soccorso - No

- Impianto idrico antincendio - No
- Segnaletica di emergenza - No
- Segnali acustici - No
- Coperte ignifughe - No

S. Martino

Cod. galleria: 178 - 93

Ente gestore: Autostrada dei Fiori S.p.A.
Comune inizio/fine: Sanremo - Sanremo
Tratta autostradale: Autostrada A10 - Direzione Francia
Dimensioni: Lung. (m): 407 - Larg. (cm): 750 - Alt. (cm): 475
Tipologia della galleria: Automobilistica unidirezionale
Tipo di pavimentazione: Asfalto
Rivestimento: Calcestruzzo
Struttura della galleria: A volta
Illuminazione: Si
Depurazione: No
Marciapiedi: Si
Strutture di emergenza: Si

Anno di costruzione: 1971
Alt. s.l.m.: 130



- Uscite di emergenza - No
- Piazzole di sosta - No
- Sistema di drenaggio - Si
- Illuminazione di emergenza - No
- Impianti di comunicazione - Si
- Estintori - No
- Ventilazione di emergenza - No
- Telefono SOS - No
- Pulsante di allarme - No
- Cassette di primo soccorso - No

- Impianto idrico antincendio - No
- Segnaletica di emergenza - No
- Segnali acustici - No
- Coperte ignifughe - No

S. Martino

Cod. galleria: 178 - 94

Ente gestore: Autostrada dei Fiori S.p.A.
Comune inizio/fine: Sanremo - Sanremo
Tratta autostradale: Autostrada A10 - Direzione Italia
Dimensioni: Lung. (m): 398 - Larg. (cm): 750 - Alt. (cm): 475
Tipologia della galleria: Automobilistica unidirezionale
Tipo di pavimentazione: Asfalto
Rivestimento: Calcestruzzo
Struttura della galleria: A volta
Illuminazione: Si
Depurazione: No
Marciapiedi: Si
Strutture di emergenza: Si

Anno di costruzione: 1971
Alt. s.l.m.: 140



- Uscite di emergenza - No
- Piazzole di sosta esterno - Si
- Sistema di drenaggio - Si
- Illuminazione di emergenza - No
- Impianti di comunicazione - Si
- Estintori - No
- Ventilazione di emergenza - No
- Telefono SOS - No
- Pulsante di allarme - No
- Cassette di primo soccorso - No

- Impianto idrico antincendio - No
- Segnaletica di emergenza - No
- Segnali acustici - No
- Coperte ignifughe - No

San Giacomo

Cod. galleria: 96 - 68

Ente gestore:	ANAS - Compartimendo della Viabilità per la Liguria	Anno di costruzione:	1990
Comune inizio/fine:	Sanremo - Sanremo	Alt. s.l.m.:	86
Strada/via:	NSA. n. 306 - di Sanremo		
Dimensioni:	Lung. (m): 1564 - Larg. (cm): 800 - Alt. (cm): 650		
Tipologia della galleria:	Automobilistica bidirezionale		
Tipo di pavimentazione:	Asfalto		
Rivestimento:	Calcestruzzo		
Struttura della galleria:	A volta		
Illuminazione:	Si		
Depurazione:	Si		
Marciapiedi:	Si		
Strutture di emergenza:	Si		
- Uscite di emergenza - No	- Estintori - Si	- Impianto idrico antincendio - No	
- Piazzola di sosta interno - Si	- Ventilazione di emergenza - No	- Segnaletica di emergenza - No	
- Sistema di drenaggio - No	- Telefono SOS - Si	- Segnali acustici - No	
- Illuminazione di emergenza - No	- Pulsante di allarme - Si	- Coperte ignifughe - No	
- Impianti di comunicazione - Si	- Cassette di primo soccorso - No		

Senza nome

Cod. galleria: 204 - 2

Ente gestore:	Comune di Sanremo	Anno di costruzione:	1945
Comune inizio/fine:	Sanremo - Sanremo	Alt. s.l.m.:	18
Strada/via:	Diramazione Galleria Francia		
Dimensioni:	Lung. (m): 127 - Larg. (cm): 427 - Alt. (cm): 330		
Tipologia della galleria:	Automobilistica bidirezionale		
Tipo di pavimentazione:	Asfalto		
Rivestimento:	Calcestruzzo		
Struttura della galleria:	A volta		
Illuminazione:	Si		
Depurazione:	No		
Marciapiedi:	No		
Strutture di emergenza:	No		
- Uscite di emergenza - No	- Estintori - No	- Impianto idrico antincendio - No	
- Piazzole di sosta - No	- Ventilazione di emergenza - No	- Segnaletica di emergenza - No	
- Sistema di drenaggio - No	- Telefono SOS - No	- Segnali acustici - No	
- Illuminazione di emergenza - No	- Pulsante di allarme - No	- Coperte ignifughe - No	
- Impianti di comunicazione - No	- Cassette di primo soccorso - No		

Suseneo

Cod. galleria: 178 - 102

Ente gestore:	Autostrada dei Fiori S.p.A.	Anno di costruzione:	1971
Comune inizio/fine:	Sanremo - Sanremo	Alt. s.l.m.:	259
Tratta autostradale:	Autostrada A10 - Direzione Italia		
Dimensioni:	Lung. (m): 131 - Larg. (cm): 750 - Alt. (cm): 475		
Tipologia della galleria:	Automobilistica unidirezionale		
Tipo di pavimentazione:	Asfalto		
Rivestimento:	Calcestruzzo		
Struttura della galleria:	A volta		
Illuminazione:	Si		
Depurazione:	No		
Marciapiedi:	Si		
Strutture di emergenza:	Si		
- Uscite di emergenza - No	- Estintori - No	- Impianto idrico antincendio - No	
- Piazzole di sosta esterno - Si	- Ventilazione di emergenza - No	- Segnaletica di emergenza - No	
- Sistema di drenaggio - Si	- Telefono SOS - No	- Segnali acustici - No	
- Illuminazione di emergenza - No	- Pulsante di allarme - No	- Coperte ignifughe - No	
- Impianti di comunicazione - Si	- Cassette di primo soccorso - No		



Suseneo

Cod. galleria: 178 - 101

Ente gestore: Autostrada dei Fiori S.p.A.
Comune inizio/fine: Sanremo - Sanremo
Tratta autostradale: Autostrada A10 - Direzione Francia
Dimensioni: Lung. (m): 177 - Larg. (cm): 750 - Alt. (cm): 475
Tipologia della galleria: Automobilistica unidirezionale
Tipo di pavimentazione: Asfalto
Rivestimento: Calcestruzzo
Struttura della galleria: A volta
Illuminazione: Sì
Depurazione: No
Marciapiedi: Sì
Strutture di emergenza: Sì

Anno di costruzione: 1971
Alt. s.l.m.: 259



- Uscite di emergenza - No
- Piazzole di sosta - No
- Sistema di drenaggio - Sì
- Illuminazione di emergenza - No
- Impianti di comunicazione - Sì
- Estintori - No
- Ventilazione di emergenza - No
- Telefono SOS - No
- Pulsante di allarme - No
- Cassette di primo soccorso - No

- Impianto idrico antincendio - No
- Segnaletica di emergenza - No
- Segnali acustici - No
- Coperte ignifughe - No

Villetta

Cod. galleria: 96 - 67

Ente gestore: ANAS - Compartimento della Viabilità per la Liguria
Comune inizio/fine: Sanremo - Sanremo
Strada/via: NSA. n. 306 - di Sanremo
Dimensioni: Lung. (m): 1150 - Larg. (cm): 810 - Alt. (cm): 690
Tipologia della galleria: Automobilistica bidirezionale
Tipo di pavimentazione: Asfalto
Rivestimento: Calcestruzzo
Struttura della galleria: A volta
Illuminazione: Sì
Depurazione: Sì
Marciapiedi: Sì
Strutture di emergenza: Sì

Anno di costruzione: 1990
Alt. s.l.m.: 45



- Uscite di emergenza - No
- Piazzola di sosta interno - Sì
- Sistema di drenaggio - No
- Illuminazione di emergenza - No
- Impianti di comunicazione - No
- Estintori - No
- Ventilazione di emergenza - No
- Telefono SOS - Sì
- Pulsante di allarme - No
- Cassette di primo soccorso - No

- Impianto idrico antincendio - No
- Segnaletica di emergenza - No
- Segnali acustici - No
- Coperte ignifughe - No

Bussana - Variante SS1

Cod. galleria: 178 - 138

Ente gestore: Autostrada dei Fiori S.p.A.
Comune inizio/fine: Sanremo - Taggia
Tratta autostradale: Variante SS1 - Direzione Italia
Dimensioni: Lung. (m): 1684 - Larg. (cm): 750 - Alt. (cm): 475
Tipologia della galleria: Automobilistica unidirezionale
Tipo di pavimentazione: Asfalto
Rivestimento: Calcestruzzo
Struttura della galleria: A volta
Illuminazione: Sì
Depurazione: Sì
Marciapiedi: No
Strutture di emergenza: Sì

Anno di costruzione: 1992
Alt. s.l.m.: 22



- Uscite di emergenza - Sì
- Piazzole di sosta interno ed esterno - Sì
- Sistema di drenaggio - Sì
- Illuminazione di emergenza - No
- Impianti di comunicazione - Sì
- Estintori - Sì
- Ventilazione di emergenza - No
- Telefono SOS - Sì
- Pulsante di allarme - Sì
- Cassette di primo soccorso - No

- Impianto idrico antincendio - No
- Segnaletica di emergenza - No
- Segnali acustici - No
- Coperte ignifughe - No

Colle Amoretti

Cod. galleria: 178 - 90

Ente gestore: Autostrada dei Fiori S.p.A.
Comune inizio/fine: Sanremo - Taggia
Tratta autostradale: Autostrada A10 - Direzione Italia
Dimensioni: Lung. (m): 557 - Larg. (cm): 750 - Alt. (cm): 475
Tipologia della galleria: Automobilistica unidirezionale
Tipo di pavimentazione: Asfalto
Rivestimento: Calcestruzzo
Struttura della galleria: A volta
Illuminazione: Sì
Depurazione: No
Marciapiedi: Sì
Strutture di emergenza: Sì

Anno di costruzione: 1971
Alt. s.l.m.: 183



- Uscite di emergenza - No
- Piazzole di sosta - No
- Sistema di drenaggio - Sì
- Illuminazione di emergenza - No
- Impianti di comunicazione - Sì
- Estintori - Sì
- Ventilazione di emergenza - No
- Telefono SOS - Sì
- Pulsante di allarme - Sì
- Cassette di primo soccorso - No

- Impianto idrico antincendio - No
- Segnaletica di emergenza - No
- Segnali acustici - No
- Coperte ignifughe - No

Caravella

Cod. galleria: 178 - 78

Ente gestore: Autostrada dei Fiori S.p.A.
Comune inizio/fine: Santo Stefano al Mare - Cipressa
Tratta autostradale: Autostrada A10 - Direzione Italia
Dimensioni: Lung. (m): 146 - Larg. (cm): 750 - Alt. (cm): 475
Tipologia della galleria: Automobilistica unidirezionale
Tipo di pavimentazione: Asfalto
Rivestimento: Calcestruzzo
Struttura della galleria: A volta
Illuminazione: Sì
Depurazione: No
Marciapiedi: Sì
Strutture di emergenza: Sì

Anno di costruzione: 1971
Alt. s.l.m.: 196



- Uscite di emergenza - No
- Piazzole di sosta esterno - Sì
- Sistema di drenaggio - Sì
- Illuminazione di emergenza - No
- Impianti di comunicazione - Sì
- Estintori - No
- Ventilazione di emergenza - No
- Telefono SOS - No
- Pulsante di allarme - No
- Cassette di primo soccorso - No

- Impianto idrico antincendio - No
- Segnaletica di emergenza - No
- Segnali acustici - No
- Coperte ignifughe - No

di Pino

Cod. galleria: 149 - 5

Ente gestore: Amministrazione Provinciale di Genova
Comune inizio/fine: Sant'Olcese - Genova
Strada/via: SP 43 Dir1 di Torrazza
Dimensioni: Lung. (m): 127 - Larg. (cm): 710 - Alt. (cm): 550
Tipologia della galleria: Automobilistica bidirezionale
Tipo di pavimentazione: Asfalto
Rivestimento: Calcestruzzo
Struttura della galleria: A volta
Illuminazione: Sì
Depurazione: No
Marciapiedi: Sì
Strutture di emergenza: No

Anno di costruzione: -
Alt. s.l.m.: 340



- Uscite di emergenza - No
- Piazzole di sosta - No
- Sistema di drenaggio - No
- Illuminazione di emergenza - No
- Impianti di comunicazione - No
- Estintori - No
- Ventilazione di emergenza - No
- Telefono SOS - No
- Pulsante di allarme - No
- Cassette di primo soccorso - No

- Impianto idrico antincendio - No
- Segnaletica di emergenza - No
- Segnali acustici - No
- Coperte ignifughe - No

TERMINE

Cod. galleria: 249 - 115

Ente gestore: Autostrade per l'Italia S.p.A.
 Comune inizio/fine: Savona - Albissola Marina
 Tratta autostradale: A10 - Genova-Ventimiglia (Direzione Ventimiglia-Genova)
 Dimensioni: Lung. (m): 224 - Larg. (cm): 750 - Alt. (cm): 465
 Tipologia della galleria: Automobilistica unidirezionale
 Tipo di pavimentazione: Asfalto
 Rivestimento: Calcestruzzo
 Struttura della galleria: A volta
 Illuminazione: Si
 Depurazione: No
 Marciapiedi: No
 Strutture di emergenza: Si

Anno di costruzione: 1966
 Alt. s.l.m.: -



- | | | |
|-----------------------------------|-----------------------------------|------------------------------------|
| - Uscite di emergenza - No | - Estintori - No | - Impianto idrico antincendio - No |
| - Piazzole di sosta - No | - Ventilazione di emergenza - No | - Segnaletica di emergenza - No |
| - Sistema di drenaggio - Si | - Telefono SOS - No | - Segnali acustici - No |
| - Illuminazione di emergenza - No | - Pulsante di allarme - No | - Coperte ignifughe - No |
| - Impianti di comunicazione - No | - Cassette di primo soccorso - No | |

BRICCO

Cod. galleria: 250 - 25

Ente gestore: Autostrada Torino - Savona S.p.A. - La Verdemare
 Comune inizio/fine: Savona - Altare
 Tratta autostradale: A06 - Torino - Savona - Direzione Nord
 Dimensioni: Lung. (m): 1667 - Larg. (cm): 1050 - Alt. (cm): 480
 Tipologia della galleria: Automobilistica unidirezionale
 Tipo di pavimentazione: Asfalto
 Rivestimento: Calcestruzzo
 Struttura della galleria: A volta
 Illuminazione: Si
 Depurazione: No
 Marciapiedi: No
 Strutture di emergenza: Si

Anno di costruzione: 1976
 Alt. s.l.m.: 398



- | | | |
|-----------------------------------|-----------------------------------|------------------------------------|
| - Uscite di emergenza - No | - Estintori - Si | - Impianto idrico antincendio - No |
| - Piazzole di sosta - No | - Ventilazione di emergenza - No | - Segnaletica di emergenza - No |
| - Sistema di drenaggio - Si | - Telefono SOS - No | - Segnali acustici - No |
| - Illuminazione di emergenza - No | - Pulsante di allarme - Si | - Coperte ignifughe - Si |
| - Impianti di comunicazione - Si | - Cassette di primo soccorso - Si | |

PASSEGGI II

Cod. galleria: 250 - 13

Ente gestore: Autostrada Torino - Savona S.p.A. - La Verdemare
 Comune inizio/fine: Savona - Quiliano
 Tratta autostradale: A06 - Torino - Savona - Direzione Nord
 Dimensioni: Lung. (m): 972 - Larg. (cm): 1050 - Alt. (cm): 480
 Tipologia della galleria: Automobilistica unidirezionale
 Tipo di pavimentazione: Asfalto
 Rivestimento: Calcestruzzo
 Struttura della galleria: A volta
 Illuminazione: Si
 Depurazione: No
 Marciapiedi: No
 Strutture di emergenza: Si

Anno di costruzione: 1976
 Alt. s.l.m.: 128



- | | | |
|-----------------------------------|-----------------------------------|------------------------------------|
| - Uscite di emergenza - No | - Estintori - No | - Impianto idrico antincendio - No |
| - Piazzole di sosta esterno - Si | - Ventilazione di emergenza - No | - Segnaletica di emergenza - No |
| - Sistema di drenaggio - Si | - Telefono SOS - No | - Segnali acustici - No |
| - Illuminazione di emergenza - No | - Pulsante di allarme - No | - Coperte ignifughe - No |
| - Impianti di comunicazione - Si | - Cassette di primo soccorso - No | |

BRICCO

Cod. galleria: 249 - 118

Ente gestore: Autostrade per l'Italia S.p.A.
 Comune inizio/fine: Savona - Savona
 Tratta autostradale: A10 - Genova-Ventimiglia (Direzione Ventimiglia-Genova)
 Dimensioni: Lung. (m): 97 - Larg. (cm): 750 - Alt. (cm): 465
 Tipologia della galleria: Automobilistica unidirezionale
 Tipo di pavimentazione: Asfalto
 Rivestimento: Calcestruzzo
 Struttura della galleria: A volta
 Illuminazione: No
 Depurazione: No
 Marciapiedi: No
 Strutture di emergenza: Si

Anno di costruzione: 1966
 Alt. s.l.m.: -



- | | | |
|-----------------------------------|-----------------------------------|------------------------------------|
| - Uscite di emergenza - No | - Estintori - No | - Impianto idrico antincendio - No |
| - Piazzole di sosta - No | - Ventilazione di emergenza - No | - Segnaletica di emergenza - No |
| - Sistema di drenaggio - Si | - Telefono SOS - No | - Segnali acustici - No |
| - Illuminazione di emergenza - No | - Pulsante di allarme - No | - Coperte ignifughe - No |
| - Impianti di comunicazione - No | - Cassette di primo soccorso - No | |

BRICCO

Cod. galleria: 249 - 77

Ente gestore: Autostrade per l'Italia S.p.A.
 Comune inizio/fine: Savona - Savona
 Tratta autostradale: A10 - Genova-Ventimiglia (Direzione Genova-Ventimiglia)
 Dimensioni: Lung. (m): 106 - Larg. (cm): 750 - Alt. (cm): 465
 Tipologia della galleria: Automobilistica unidirezionale
 Tipo di pavimentazione: Asfalto
 Rivestimento: Calcestruzzo
 Struttura della galleria: A volta
 Illuminazione: Si
 Depurazione: No
 Marciapiedi: No
 Strutture di emergenza: Si

Anno di costruzione: 1976
 Alt. s.l.m.: -



- | | | |
|-----------------------------------|-----------------------------------|------------------------------------|
| - Uscite di emergenza - No | - Estintori - No | - Impianto idrico antincendio - No |
| - Piazzole di sosta - No | - Ventilazione di emergenza - No | - Segnaletica di emergenza - No |
| - Sistema di drenaggio - Si | - Telefono SOS - No | - Segnali acustici - No |
| - Illuminazione di emergenza - No | - Pulsante di allarme - No | - Coperte ignifughe - No |
| - Impianti di comunicazione - No | - Cassette di primo soccorso - No | |

Galleria dell'Arsenale

Cod. galleria: 229 - 9

Ente gestore: Comune di Savona
 Comune inizio/fine: Savona - Savona
 Strada/via: Corso Mazzini
 Dimensioni: Lung. (m): 295 - Larg. (cm): 1200 - Alt. (cm): 520
 Tipologia della galleria: Automobilistica bidirezionale
 Tipo di pavimentazione: Asfalto
 Rivestimento: Calcestruzzo
 Struttura della galleria: Rettangolare / Quadrata
 Illuminazione: Si
 Depurazione: No
 Marciapiedi: Si
 Strutture di emergenza: No

Anno di costruzione: 2009
 Alt. s.l.m.: 3

- | | | |
|-----------------------------------|-----------------------------------|------------------------------------|
| - Uscite di emergenza - No | - Estintori - No | - Impianto idrico antincendio - No |
| - Piazzole di sosta - No | - Ventilazione di emergenza - No | - Segnaletica di emergenza - No |
| - Sistema di drenaggio - No | - Telefono SOS - No | - Segnali acustici - No |
| - Illuminazione di emergenza - No | - Pulsante di allarme - No | - Coperte ignifughe - No |
| - Impianti di comunicazione - No | - Cassette di primo soccorso - No | |

Galleria Via Vittime di Brescia

Cod. galleria: 229 - 2

Ente gestore: Comune di Savona
Comune inizio/fine: Savona - Savona
Strada/via: Via Vittime di Brescia
Dimensioni: Lung. (m): 74 - Larg. (cm): 1350 - Alt. (cm): 735
Tipologia della galleria: Automobilistica bidirezionale
Tipo di pavimentazione: Asfalto
Rivestimento: Mista
Struttura della galleria: A volta
Illuminazione: Si
Depurazione: No
Marciapiedi: Si
Strutture di emergenza: No

Anno di costruzione: 1999
Alt. s.l.m.: 17

- Uscite di emergenza - No
- Piazzole di sosta - No
- Sistema di drenaggio - No
- Illuminazione di emergenza - No
- Impianti di comunicazione - No
- Estintori - No
- Ventilazione di emergenza - No
- Telefono SOS - No
- Pulsante di allarme - No
- Cassette di primo soccorso - No
- Impianto idrico antincendio - No
- Segnaletica di emergenza - No
- Segnali acustici - No
- Coperte ignifughe - No

LETIMBRO

Cod. galleria: 249 - 117

Ente gestore: Autostrade per l'Italia S.p.A.
Comune inizio/fine: Savona - Savona
Tratta autostradale: A10 - Genova-Ventimiglia (Direzione Ventimiglia-Genova)
Dimensioni: Lung. (m): 241 - Larg. (cm): 750 - Alt. (cm): 465
Tipologia della galleria: Automobilistica unidirezionale
Tipo di pavimentazione: Asfalto
Rivestimento: Calcestruzzo
Struttura della galleria: A volta
Illuminazione: Si
Depurazione: No
Marciapiedi: No
Strutture di emergenza: Si

Anno di costruzione: 1966
Alt. s.l.m.: -



- Uscite di emergenza - No
- Piazzole di sosta - No
- Sistema di drenaggio - Si
- Illuminazione di emergenza - No
- Impianti di comunicazione - No
- Estintori - No
- Ventilazione di emergenza - No
- Telefono SOS - No
- Pulsante di allarme - No
- Cassette di primo soccorso - No
- Impianto idrico antincendio - No
- Segnaletica di emergenza - No
- Segnali acustici - No
- Coperte ignifughe - No

LETIMBRO

Cod. galleria: 249 - 76

Ente gestore: Autostrade per l'Italia S.p.A.
Comune inizio/fine: Savona - Savona
Tratta autostradale: A10 - Genova-Ventimiglia (Direzione Genova-Ventimiglia)
Dimensioni: Lung. (m): 241 - Larg. (cm): 750 - Alt. (cm): 465
Tipologia della galleria: Automobilistica unidirezionale
Tipo di pavimentazione: Asfalto
Rivestimento: Calcestruzzo
Struttura della galleria: A volta
Illuminazione: Si
Depurazione: No
Marciapiedi: No
Strutture di emergenza: Si

Anno di costruzione: 1976
Alt. s.l.m.: -



- Uscite di emergenza - No
- Piazzole di sosta - No
- Sistema di drenaggio - Si
- Illuminazione di emergenza - No
- Impianti di comunicazione - No
- Estintori - No
- Ventilazione di emergenza - No
- Telefono SOS - No
- Pulsante di allarme - No
- Cassette di primo soccorso - No
- Impianto idrico antincendio - No
- Segnaletica di emergenza - No
- Segnali acustici - No
- Coperte ignifughe - No

MONGRIFONE

Cod. galleria: 249 - 80

Ente gestore: Autostrade per l'Italia S.p.A.
Comune inizio/fine: Savona - Savona
Tratta autostradale: A10 - Genova-Ventimiglia (Bidirezionale)
Dimensioni: Lung. (m): 75 - Larg. (cm): 1500 - Alt. (cm): 465
Tipologia della galleria: Automobilistica bidirezionale
Tipo di pavimentazione: Asfalto
Rivestimento: Calcestruzzo
Struttura della galleria: A volta
Illuminazione: No
Depurazione: No
Marciapiedi: No
Strutture di emergenza: Si

Anno di costruzione: 1976
Alt. s.l.m.: -



- Uscite di emergenza - No
- Piazzole di sosta - No
- Sistema di drenaggio - Si
- Illuminazione di emergenza - No
- Impianti di comunicazione - No
- Estintori - No
- Ventilazione di emergenza - No
- Telefono SOS - No
- Pulsante di allarme - No
- Cassette di primo soccorso - No
- Impianto idrico antincendio - No
- Segnaletica di emergenza - No
- Segnali acustici - No
- Coperte ignifughe - No

QUATTRO STAGIONI

Cod. galleria: 249 - 78

Ente gestore: Autostrade per l'Italia S.p.A.
Comune inizio/fine: Savona - Savona
Tratta autostradale: A10 - Genova-Ventimiglia (Direzione Genova-Ventimiglia)
Dimensioni: Lung. (m): 96 - Larg. (cm): 750 - Alt. (cm): 465
Tipologia della galleria: Automobilistica unidirezionale
Tipo di pavimentazione: Asfalto
Rivestimento: Calcestruzzo
Struttura della galleria: A volta
Illuminazione: No
Depurazione: No
Marciapiedi: No
Strutture di emergenza: Si

Anno di costruzione: 1976
Alt. s.l.m.: -



- Uscite di emergenza - No
- Piazzole di sosta - No
- Sistema di drenaggio - Si
- Illuminazione di emergenza - No
- Impianti di comunicazione - No
- Estintori - No
- Ventilazione di emergenza - No
- Telefono SOS - No
- Pulsante di allarme - No
- Cassette di primo soccorso - No
- Impianto idrico antincendio - No
- Segnaletica di emergenza - No
- Segnali acustici - No
- Coperte ignifughe - No

QUATTRO STAGIONI

Cod. galleria: 249 - 119

Ente gestore: Autostrade per l'Italia S.p.A.
Comune inizio/fine: Savona - Savona
Tratta autostradale: A10 - Genova-Ventimiglia (Direzione Ventimiglia-Genova)
Dimensioni: Lung. (m): 103 - Larg. (cm): 750 - Alt. (cm): 465
Tipologia della galleria: Automobilistica unidirezionale
Tipo di pavimentazione: Asfalto
Rivestimento: Calcestruzzo
Struttura della galleria: A volta
Illuminazione: No
Depurazione: No
Marciapiedi: No
Strutture di emergenza: Si

Anno di costruzione: 1966
Alt. s.l.m.: -



- Uscite di emergenza - No
- Piazzole di sosta - No
- Sistema di drenaggio - Si
- Illuminazione di emergenza - No
- Impianti di comunicazione - No
- Estintori - No
- Ventilazione di emergenza - No
- Telefono SOS - No
- Pulsante di allarme - No
- Cassette di primo soccorso - No
- Impianto idrico antincendio - No
- Segnaletica di emergenza - No
- Segnali acustici - No
- Coperte ignifughe - No

RANCO

Cod. galleria: 249 - 116

Ente gestore: Autostrade per l'Italia S.p.A.
 Comune inizio/fine: Savona - Savona
 Tratta autostradale: A10 - Genova-Ventimiglia (Direzione Ventimiglia-Genova)
 Dimensioni: Lung. (m): 260 - Larg. (cm): 750 - Alt. (cm): 465
 Tipologia della galleria: Automobilistica unidirezionale
 Tipo di pavimentazione: Asfalto
 Rivestimento: Calcestruzzo
 Struttura della galleria: A volta
 Illuminazione: Sì
 Depurazione: No
 Marciapiedi: No
 Strutture di emergenza: Sì

Anno di costruzione: 1966
 Alt. s.l.m.: -



- | | | |
|-----------------------------------|-----------------------------------|------------------------------------|
| - Uscite di emergenza - No | - Estintori - No | - Impianto idrico antincendio - No |
| - Piazzole di sosta - No | - Ventilazione di emergenza - No | - Segnaletica di emergenza - No |
| - Sistema di drenaggio - Sì | - Telefono SOS - No | - Segnali acustici - No |
| - Illuminazione di emergenza - No | - Pulsante di allarme - No | - Coperte ignifughe - No |
| - Impianti di comunicazione - No | - Cassette di primo soccorso - No | |

RANCO

Cod. galleria: 249 - 75

Ente gestore: Autostrade per l'Italia S.p.A.
 Comune inizio/fine: Savona - Savona
 Tratta autostradale: A10 - Genova-Ventimiglia (Direzione Genova-Ventimiglia)
 Dimensioni: Lung. (m): 273 - Larg. (cm): 750 - Alt. (cm): 465
 Tipologia della galleria: Automobilistica unidirezionale
 Tipo di pavimentazione: Asfalto
 Rivestimento: Calcestruzzo
 Struttura della galleria: A volta
 Illuminazione: Sì
 Depurazione: No
 Marciapiedi: No
 Strutture di emergenza: Sì

Anno di costruzione: 1976
 Alt. s.l.m.: -



- | | | |
|-----------------------------------|-----------------------------------|------------------------------------|
| - Uscite di emergenza - No | - Estintori - No | - Impianto idrico antincendio - No |
| - Piazzole di sosta - No | - Ventilazione di emergenza - No | - Segnaletica di emergenza - No |
| - Sistema di drenaggio - Sì | - Telefono SOS - No | - Segnali acustici - No |
| - Illuminazione di emergenza - No | - Pulsante di allarme - No | - Coperte ignifughe - No |
| - Impianti di comunicazione - No | - Cassette di primo soccorso - No | |

SAN GIUSEPPE

Cod. galleria: 249 - 79

Ente gestore: Autostrade per l'Italia S.p.A.
 Comune inizio/fine: Savona - Savona
 Tratta autostradale: A10 - Genova-Ventimiglia (Bidirezionale)
 Dimensioni: Lung. (m): 52 - Larg. (cm): 1500 - Alt. (cm): 465
 Tipologia della galleria: Automobilistica bidirezionale
 Tipo di pavimentazione: Asfalto
 Rivestimento: Calcestruzzo
 Struttura della galleria: Rettangolare / Quadrata
 Illuminazione: No
 Depurazione: No
 Marciapiedi: No
 Strutture di emergenza: Sì

Anno di costruzione: 1976
 Alt. s.l.m.: -



- | | | |
|-----------------------------------|-----------------------------------|------------------------------------|
| - Uscite di emergenza - No | - Estintori - No | - Impianto idrico antincendio - No |
| - Piazzole di sosta - No | - Ventilazione di emergenza - No | - Segnaletica di emergenza - No |
| - Sistema di drenaggio - Sì | - Telefono SOS - No | - Segnali acustici - No |
| - Illuminazione di emergenza - No | - Pulsante di allarme - No | - Coperte ignifughe - No |
| - Impianti di comunicazione - No | - Cassette di primo soccorso - No | |

Sottopasso Corso Svizzera

Cod. galleria: 229 - 8

Ente gestore: Comune di Savona
Comune inizio/fine: Savona - Savona
Strada/via: Corso Svizzera
Dimensioni: Lung. (m): 67 - Larg. (cm): 1200 - Alt. (cm): 442
Tipologia della galleria: Automobilistica bidirezionale
Tipo di pavimentazione: Asfalto
Rivestimento: Calcestruzzo
Struttura della galleria: Rettangolare / Quadrata
Illuminazione: Sì
Depurazione: No
Marciapiedi: Sì
Strutture di emergenza: No

Anno di costruzione: -
Alt. s.l.m.: 3



- Uscite di emergenza - No
- Piazzole di sosta - No
- Sistema di drenaggio - No
- Illuminazione di emergenza - No
- Impianti di comunicazione - No
- Estintori - No
- Ventilazione di emergenza - No
- Telefono SOS - No
- Pulsante di allarme - No
- Cassette di primo soccorso - No

- Impianto idrico antincendio - No
- Segnaletica di emergenza - No
- Segnali acustici - No
- Coperte ignifughe - No

Sottopasso Gottardo

Cod. galleria: 229 - 5

Ente gestore: Comune di Savona
Comune inizio/fine: Savona - Savona
Strada/via: Via Tissoni
Dimensioni: Lung. (m): 104 - Larg. (cm): 900 - Alt. (cm): 504
Tipologia della galleria: Automobilistica bidirezionale
Tipo di pavimentazione: Asfalto
Rivestimento: Calcestruzzo
Struttura della galleria: Rettangolare / Quadrata
Illuminazione: Sì
Depurazione: No
Marciapiedi: Sì
Strutture di emergenza: No

Anno di costruzione: -
Alt. s.l.m.: 10



- Uscite di emergenza - No
- Piazzole di sosta - No
- Sistema di drenaggio - No
- Illuminazione di emergenza - No
- Impianti di comunicazione - No
- Estintori - No
- Ventilazione di emergenza - No
- Telefono SOS - No
- Pulsante di allarme - No
- Cassette di primo soccorso - No

- Impianto idrico antincendio - No
- Segnaletica di emergenza - No
- Segnali acustici - No
- Coperte ignifughe - No

Sottopasso Sempione - Via Don Giovanni Minzoni

Cod. galleria: 229 - 4

Ente gestore: Comune di Savona
Comune inizio/fine: Savona - Savona
Strada/via: Via Don Giovanni Minzoni
Dimensioni: Lung. (m): 138 - Larg. (cm): 1800 - Alt. (cm): 502
Tipologia della galleria: Automobilistica bidirezionale
Tipo di pavimentazione: Asfalto
Rivestimento: Calcestruzzo
Struttura della galleria: Rettangolare / Quadrata
Illuminazione: Sì
Depurazione: No
Marciapiedi: Sì
Strutture di emergenza: No

Anno di costruzione: -
Alt. s.l.m.: 11



- Uscite di emergenza - No
- Piazzole di sosta - No
- Sistema di drenaggio - No
- Illuminazione di emergenza - No
- Impianti di comunicazione - No
- Estintori - No
- Ventilazione di emergenza - No
- Telefono SOS - No
- Pulsante di allarme - No
- Cassette di primo soccorso - No

- Impianto idrico antincendio - No
- Segnaletica di emergenza - No
- Segnali acustici - No
- Coperte ignifughe - No

Sottopasso via Cilea

Cod. galleria: 229 - 6

Ente gestore: Comune di Savona
Comune inizio/fine: Savona - Savona
Strada/via: Via Cilea
Dimensioni: Lung. (m): 113 - Larg. (cm): 1288 - Alt. (cm): 439
Tipologia della galleria: Automobilistica bidirezionale
Tipo di pavimentazione: Asfalto
Rivestimento: Calcestruzzo
Struttura della galleria: Rettangolare / Quadrata
Illuminazione: Sì
Depurazione: No
Marciapiedi: Sì
Strutture di emergenza: No

Anno di costruzione: -
Alt. s.l.m.: 4



- Uscite di emergenza - No
- Piazzole di sosta - No
- Sistema di drenaggio - No
- Illuminazione di emergenza - No
- Impianti di comunicazione - No
- Estintori - No
- Ventilazione di emergenza - No
- Telefono SOS - No
- Pulsante di allarme - No
- Cassette di primo soccorso - No
- Impianto idrico antincendio - No
- Segnaletica di emergenza - No
- Segnali acustici - No
- Coperte ignifughe - No

Sottopasso Via Vittime di Brescia

Cod. galleria: 229 - 3

Ente gestore: Comune di Savona
Comune inizio/fine: Savona - Savona
Strada/via: Via Vittime di Brescia
Dimensioni: Lung. (m): 102 - Larg. (cm): 1800 - Alt. (cm): 528
Tipologia della galleria: Automobilistica bidirezionale
Tipo di pavimentazione: Asfalto
Rivestimento: Calcestruzzo
Struttura della galleria: A volta
Illuminazione: Sì
Depurazione: No
Marciapiedi: Sì
Strutture di emergenza: No

Anno di costruzione: -
Alt. s.l.m.: 12



- Uscite di emergenza - No
- Piazzole di sosta - No
- Sistema di drenaggio - No
- Illuminazione di emergenza - No
- Impianti di comunicazione - No
- Estintori - No
- Ventilazione di emergenza - No
- Telefono SOS - No
- Pulsante di allarme - No
- Cassette di primo soccorso - No
- Impianto idrico antincendio - No
- Segnaletica di emergenza - No
- Segnali acustici - No
- Coperte ignifughe - No

Tunnel via Tissoni - Via Alla Rocca di Legino

Cod. galleria: 229 - 1

Ente gestore: Comune di Savona
Comune inizio/fine: Savona - Savona
Strada/via: Via Tissoni
Dimensioni: Lung. (m): 260 - Larg. (cm): 1058 - Alt. (cm): 516
Tipologia della galleria: Automobilistica bidirezionale
Tipo di pavimentazione: Asfalto
Rivestimento: Calcestruzzo
Struttura della galleria: Rettangolare / Quadrata
Illuminazione: Sì
Depurazione: No
Marciapiedi: Sì
Strutture di emergenza: No

Anno di costruzione: 2007
Alt. s.l.m.: 45

- Uscite di emergenza - No
- Piazzole di sosta - No
- Sistema di drenaggio - No
- Illuminazione di emergenza - No
- Impianti di comunicazione - No
- Estintori - No
- Ventilazione di emergenza - No
- Telefono SOS - No
- Pulsante di allarme - No
- Cassette di primo soccorso - No
- Impianto idrico antincendio - No
- Segnaletica di emergenza - No
- Segnali acustici - No
- Coperte ignifughe - No

Valloria

Cod. galleria: 96 - 37

Ente gestore: ANAS - Compartimendo della Viabilità per la Liguria
Comune inizio/fine: Savona - Savona
Strada/via: SS. n. 1 - Via Aurelia
Dimensioni: Lung. (m): 115 - Larg. (cm): 1000 - Alt. (cm): 700
Tipologia della galleria: Automobilistica bidirezionale
Tipo di pavimentazione: Asfalto
Rivestimento: Pietra
Struttura della galleria: A volta
Illuminazione: Si
Depurazione: No
Marciapiedi: Si
Strutture di emergenza: No

Anno di costruzione: 1900
Alt. s.l.m.: 25



- Uscite di emergenza - No
- Piazzole di sosta - No
- Sistema di drenaggio - No
- Illuminazione di emergenza - No
- Impianti di comunicazione - No
- Estintori - No
- Ventilazione di emergenza - No
- Telefono SOS - No
- Pulsante di allarme - No
- Cassette di primo soccorso - No


- Impianto idrico antincendio - No
- Segnaletica di emergenza - No
- Segnali acustici - No
- Coperte ignifughe - No

BALLETTO

Cod. galleria: 249 - 3

Ente gestore: Autostrade per l'Italia S.p.A.
Comune inizio/fine: Serra Riccò - Serra Riccò
Tratta autostradale: A07 - Milano-Genova (Direzione Milano-Genova)
Dimensioni: Lung. (m): 119 - Larg. (cm): 750 - Alt. (cm): 455
Tipologia della galleria: Automobilistica unidirezionale
Tipo di pavimentazione: Asfalto
Rivestimento: Mattoni
Struttura della galleria: A volta
Illuminazione: Si
Depurazione: No
Marciapiedi: No
Strutture di emergenza: Si

Anno di costruzione: 1935
Alt. s.l.m.: -



- Uscite di emergenza - No
- Piazzole di sosta - No
- Sistema di drenaggio - Si
- Illuminazione di emergenza - No
- Impianti di comunicazione - No
- Estintori - No
- Ventilazione di emergenza - No
- Telefono SOS - No
- Pulsante di allarme - No
- Cassette di primo soccorso - No

- Impianto idrico antincendio - No
- Segnaletica di emergenza - No
- Segnali acustici - No
- Coperte ignifughe - No

CAMPORA

Cod. galleria: 249 - 17

Ente gestore: Autostrade per l'Italia S.p.A.
Comune inizio/fine: Serra Riccò - Serra Riccò
Tratta autostradale: A07 - Milano-Genova (Direzione Genova-Milano)
Dimensioni: Lung. (m): 384 - Larg. (cm): 750 - Alt. (cm): 455
Tipologia della galleria: Automobilistica unidirezionale
Tipo di pavimentazione: Asfalto
Rivestimento: Calcestruzzo
Struttura della galleria: A volta
Illuminazione: Si
Depurazione: No
Marciapiedi: No
Strutture di emergenza: Si

Anno di costruzione: 1965
Alt. s.l.m.: -



- Uscite di emergenza - No
- Piazzole di sosta - No
- Sistema di drenaggio - Si
- Illuminazione di emergenza - No
- Impianti di comunicazione - No
- Estintori - No
- Ventilazione di emergenza - No
- Telefono SOS - No
- Pulsante di allarme - No
- Cassette di primo soccorso - No

- Impianto idrico antincendio - No
- Segnaletica di emergenza - No
- Segnali acustici - No
- Coperte ignifughe - No

CAMPORA

Cod. galleria: 249 - 2

Ente gestore: Autostrade per l'Italia S.p.A.
Comune inizio/fine: Serra Riccò - Serra Riccò
Tratta autostradale: A07 - Milano-Genova (Direzione Milano-Genova)
Dimensioni: Lung. (m): 509 - Larg. (cm): 750 - Alt. (cm): 455
Tipologia della galleria: Automobilistica unidirezionale
Tipo di pavimentazione: Asfalto
Rivestimento: Mattoni
Struttura della galleria: A volta
Illuminazione: Sì
Depurazione: Sì
Marciapiedi: No
Strutture di emergenza: Sì

Anno di costruzione: 1935
Alt. s.l.m.: -



- Uscite di emergenza - No
- Piazzole di sosta esterno - Sì
- Sistema di drenaggio - Sì
- Illuminazione di emergenza - Sì
- Impianti di comunicazione - Sì
- Estintori - No
- Ventilazione di emergenza - No
- Telefono SOS - No
- Pulsante di allarme - No
- Cassette di primo soccorso - No

- Impianto idrico antincendio - No
- Segnaletica di emergenza - Sì
- Segnali acustici - No
- Coperte ignifughe - No

DELLE PIANE

Cod. galleria: 249 - 4

Ente gestore: Autostrade per l'Italia S.p.A.
Comune inizio/fine: Serra Riccò - Serra Riccò
Tratta autostradale: A07 - Milano-Genova (Direzione Milano-Genova)
Dimensioni: Lung. (m): 223 - Larg. (cm): 750 - Alt. (cm): 455
Tipologia della galleria: Automobilistica unidirezionale
Tipo di pavimentazione: Asfalto
Rivestimento: Mattoni
Struttura della galleria: A volta
Illuminazione: Sì
Depurazione: No
Marciapiedi: No
Strutture di emergenza: Sì

Anno di costruzione: 1935
Alt. s.l.m.: -



- Uscite di emergenza - No
- Piazzole di sosta esterno - Sì
- Sistema di drenaggio - Sì
- Illuminazione di emergenza - No
- Impianti di comunicazione - No
- Estintori - No
- Ventilazione di emergenza - No
- Telefono SOS - No
- Pulsante di allarme - No
- Cassette di primo soccorso - No

- Impianto idrico antincendio - No
- Segnaletica di emergenza - No
- Segnali acustici - No
- Coperte ignifughe - No

DELLE PIANE

Cod. galleria: 249 - 19

Ente gestore: Autostrade per l'Italia S.p.A.
Comune inizio/fine: Serra Riccò - Serra Riccò
Tratta autostradale: A07 - Milano-Genova (Direzione Genova-Milano)
Dimensioni: Lung. (m): 108 - Larg. (cm): 750 - Alt. (cm): 455
Tipologia della galleria: Automobilistica unidirezionale
Tipo di pavimentazione: Asfalto
Rivestimento: Calcestruzzo
Struttura della galleria: A volta
Illuminazione: Sì
Depurazione: No
Marciapiedi: No
Strutture di emergenza: Sì

Anno di costruzione: 1965
Alt. s.l.m.: -



- Uscite di emergenza - No
- Piazzole di sosta - No
- Sistema di drenaggio - Sì
- Illuminazione di emergenza - No
- Impianti di comunicazione - No
- Estintori - No
- Ventilazione di emergenza - No
- Telefono SOS - No
- Pulsante di allarme - No
- Cassette di primo soccorso - No

- Impianto idrico antincendio - No
- Segnaletica di emergenza - No
- Segnali acustici - No
- Coperte ignifughe - No

FONDEGA

Cod. galleria: 249 - 5

Ente gestore: Autostrade per l'Italia S.p.A.
Comune inizio/fine: Serra Riccò - Serra Riccò
Tratta autostradale: A07 - Milano-Genova (Direzione Milano-Genova)
Dimensioni: Lung. (m): 83 - Larg. (cm): 750 - Alt. (cm): 455
Tipologia della galleria: Automobilistica unidirezionale
Tipo di pavimentazione: Asfalto
Rivestimento: Mattoni
Struttura della galleria: A volta
Illuminazione: Sì
Depurazione: No
Marciapiedi: No
Strutture di emergenza: Sì

Anno di costruzione: 1935
Alt. s.l.m.: -



- Uscite di emergenza - No
- Piazzole di sosta - No
- Sistema di drenaggio - Sì
- Illuminazione di emergenza - No
- Impianti di comunicazione - No
- Estintori - No
- Ventilazione di emergenza - No
- Telefono SOS - No
- Pulsante di allarme - No
- Cassette di primo soccorso - No

- Impianto idrico antincendio - No
- Segnaletica di emergenza - No
- Segnali acustici - No
- Coperte ignifughe - No

FRASCONE

Cod. galleria: 249 - 18

Ente gestore: Autostrade per l'Italia S.p.A.
Comune inizio/fine: Serra Riccò - Serra Riccò
Tratta autostradale: A07 - Milano-Genova (Direzione Genova-Milano)
Dimensioni: Lung. (m): 169 - Larg. (cm): 750 - Alt. (cm): 455
Tipologia della galleria: Automobilistica unidirezionale
Tipo di pavimentazione: Asfalto
Rivestimento: Calcestruzzo
Struttura della galleria: A volta
Illuminazione: Sì
Depurazione: No
Marciapiedi: No
Strutture di emergenza: Sì

Anno di costruzione: 1965
Alt. s.l.m.: -



- Uscite di emergenza - No
- Piazzole di sosta - No
- Sistema di drenaggio - Sì
- Illuminazione di emergenza - No
- Impianti di comunicazione - No
- Estintori - No
- Ventilazione di emergenza - No
- Telefono SOS - No
- Pulsante di allarme - No
- Cassette di primo soccorso - No

- Impianto idrico antincendio - No
- Segnaletica di emergenza - No
- Segnali acustici - No
- Coperte ignifughe - No

Lovara

Cod. galleria: 247 - 9

Ente gestore: Amministrazione Provinciale di La Spezia
Comune inizio/fine: Sesta Godano - Sesta Godano
Strada/via: SP 566
Dimensioni: Lung. (m): 774 - Larg. (cm): 980 - Alt. (cm): 650
Tipologia della galleria: Automobilistica bidirezionale
Tipo di pavimentazione: Asfalto
Rivestimento: Calcestruzzo
Struttura della galleria: A volta
Illuminazione: Sì
Depurazione: No
Marciapiedi: Sì
Strutture di emergenza: No

Anno di costruzione: -
Alt. s.l.m.: 245



- Uscite di emergenza - No
- Piazzole di sosta - No
- Sistema di drenaggio - No
- Illuminazione di emergenza - No
- Impianti di comunicazione - No
- Estintori - No
- Ventilazione di emergenza - No
- Telefono SOS - No
- Pulsante di allarme - No
- Cassette di primo soccorso - No

- Impianto idrico antincendio - No
- Segnaletica di emergenza - No
- Segnali acustici - No
- Coperte ignifughe - No

Monte Biondo

Cod. galleria: 247 - 10

Ente gestore: Amministrazione Provinciale di La Spezia
Comune inizio/fine: Sesta Godano - Sesta Godano
Strada/via: SP 566
Dimensioni: Lung. (m): 353 - Larg. (cm): 990 - Alt. (cm): 655
Tipologia della galleria: Automobilistica bidirezionale
Tipo di pavimentazione: Asfalto
Rivestimento: Calcestruzzo
Struttura della galleria: A volta
Illuminazione: Sì
Depurazione: No
Marciapiedi: Sì
Strutture di emergenza: Sì

Anno di costruzione: -
Alt. s.l.m.: 143



- Uscite di emergenza - No
- Piazzole di sosta - No
- Sistema di drenaggio - Sì
- Illuminazione di emergenza - No
- Impianti di comunicazione - No
- Estintori - No
- Ventilazione di emergenza - No
- Telefono SOS - No
- Pulsante di allarme - No
- Cassette di primo soccorso - No

- Impianto idrico antincendio - No
- Segnaletica di emergenza - No
- Segnali acustici - No
- Coperte ignifughe - No

Sant'Anna

Cod. galleria: 249 - 186

Ente gestore: Autostrade per l'Italia S.p.A.
Comune inizio/fine: Sestri Levante - Lavagna
Tratta autostradale: A12 - Genova-Roma (Direzione Roma-Genova)
Dimensioni: Lung. (m): 857 - Larg. (cm): 750 - Alt. (cm): 455
Tipologia della galleria: Automobilistica unidirezionale
Tipo di pavimentazione: Asfalto
Rivestimento: Calcestruzzo
Struttura della galleria: A volta
Illuminazione: Sì
Depurazione: No
Marciapiedi: No
Strutture di emergenza: Sì

Anno di costruzione: 1969
Alt. s.l.m.: -



- Uscite di emergenza - No
- Piazzole di sosta - No
- Sistema di drenaggio - Sì
- Illuminazione di emergenza - Sì
- Impianti di comunicazione - Sì
- Estintori - No
- Ventilazione di emergenza - No
- Telefono SOS - No
- Pulsante di allarme - No
- Cassette di primo soccorso - No

- Impianto idrico antincendio - No
- Segnaletica di emergenza - No
- Segnali acustici - No
- Coperte ignifughe - No

DEL FICO

Cod. galleria: 249 - 155

Ente gestore: Autostrade per l'Italia S.p.A.
Comune inizio/fine: Sestri Levante - Sestri Levante
Tratta autostradale: A12 - Genova-Roma (Direzione Genova-Roma)
Dimensioni: Lung. (m): 236 - Larg. (cm): 750 - Alt. (cm): 455
Tipologia della galleria: Automobilistica unidirezionale
Tipo di pavimentazione: Asfalto
Rivestimento: Calcestruzzo
Struttura della galleria: A volta
Illuminazione: Sì
Depurazione: No
Marciapiedi: No
Strutture di emergenza: Sì

Anno di costruzione: 1969
Alt. s.l.m.: -



- Uscite di emergenza - No
- Piazzole di sosta esterno - Sì
- Sistema di drenaggio - Sì
- Illuminazione di emergenza - No
- Impianti di comunicazione - No
- Estintori - No
- Ventilazione di emergenza - No
- Telefono SOS - No
- Pulsante di allarme - No
- Cassette di primo soccorso - No

- Impianto idrico antincendio - No
- Segnaletica di emergenza - No
- Segnali acustici - No
- Coperte ignifughe - No

DEL FICO

Cod. galleria: 249 - 187

Ente gestore: Autostrade per l'Italia S.p.A.
Comune inizio/fine: Sestri Levante - Sestri Levante
Tratta autostradale: A12 - Genova-Roma (Direzione Roma-Genova)
Dimensioni: Lung. (m): 238 - Larg. (cm): 750 - Alt. (cm): 455
Tipologia della galleria: Automobilistica unidirezionale
Tipo di pavimentazione: Asfalto
Rivestimento: Calcestruzzo
Struttura della galleria: A volta
Illuminazione: Sì
Depurazione: No
Marciapiedi: No
Strutture di emergenza: Sì

Anno di costruzione: 1969
Alt. s.l.m.: -



- Uscite di emergenza - No
- Piazzole di sosta - No
- Sistema di drenaggio - Sì
- Illuminazione di emergenza - No
- Impianti di comunicazione - No
- Estintori - No
- Ventilazione di emergenza - No
- Telefono SOS - No
- Pulsante di allarme - No
- Cassette di primo soccorso - No

- Impianto idrico antincendio - No
- Segnaletica di emergenza - No
- Segnali acustici - No
- Coperte ignifughe - No

Lardes

Cod. galleria: 212 - 2

Ente gestore: Comune di Sestri Levante
Comune inizio/fine: Sestri Levante - Sestri Levante
Strada/via: Via Giambattista Ponzerone
Dimensioni: Lung. (m): 460 - Larg. (cm): 500 - Alt. (cm): 900
Tipologia della galleria: Automobilistica unidirezionale
Tipo di pavimentazione: Asfalto
Rivestimento: Mattoni
Struttura della galleria: A volta
Illuminazione: Sì
Depurazione: No
Marciapiedi: No
Strutture di emergenza: Sì

Anno di costruzione: -
Alt. s.l.m.: 10



- Uscite di emergenza - No
- Piazzole di sosta esterno - Sì
- Sistema di drenaggio - No
- Illuminazione di emergenza - No
- Impianti di comunicazione - No
- Estintori - Sì
- Ventilazione di emergenza - No
- Telefono SOS - No
- Pulsante di allarme - No
- Cassette di primo soccorso - No

- Impianto idrico antincendio - No
- Segnaletica di emergenza - No
- Segnali acustici - No
- Coperte ignifughe - No

Madonnetta

Cod. galleria: 212 - 3

Ente gestore: Comune di Sestri Levante
Comune inizio/fine: Sestri Levante - Sestri Levante
Strada/via: Via Giambattista Ponzerone
Dimensioni: Lung. (m): 1350 - Larg. (cm): 500 - Alt. (cm): 900
Tipologia della galleria: Automobilistica unidirezionale
Tipo di pavimentazione: Asfalto
Rivestimento: Mattoni
Struttura della galleria: A volta
Illuminazione: Sì
Depurazione: No
Marciapiedi: No
Strutture di emergenza: Sì

Anno di costruzione: -
Alt. s.l.m.: 10



- Uscite di emergenza - No
- Piazzole di sosta esterno - Sì
- Sistema di drenaggio - No
- Illuminazione di emergenza - No
- Impianti di comunicazione - No
- Estintori - Sì
- Ventilazione di emergenza - No
- Telefono SOS - No
- Pulsante di allarme - No
- Cassette di primo soccorso - No

- Impianto idrico antincendio - No
- Segnaletica di emergenza - No
- Segnali acustici - No
- Coperte ignifughe - No

Riva

Cod. galleria: 212 - 1

Ente gestore: Comune di Sestri Levante
Comune inizio/fine: Sestri Levante - Sestri Levante
Strada/via: Via Giambattista Ponzerone
Dimensioni: Lung. (m): 145 - Larg. (cm): 500 - Alt. (cm): 900
Tipologia della galleria: Automobilistica unidirezionale
Tipo di pavimentazione: Asfalto
Rivestimento: Mattoni
Struttura della galleria: A volta
Illuminazione: Sì
Depurazione: No
Marciapiedi: No
Strutture di emergenza: Sì

Anno di costruzione: -
Alt. s.l.m.: 10



- Uscite di emergenza - No
- Piazzole di sosta esterno - Sì
- Sistema di drenaggio - No
- Illuminazione di emergenza - No
- Impianti di comunicazione - No
- Estintori - Sì
- Ventilazione di emergenza - No
- Telefono SOS - No
- Pulsante di allarme - No
- Cassette di primo soccorso - No

- Impianto idrico antincendio - No
- Segnaletica di emergenza - No
- Segnali acustici - No
- Coperte ignifughe - No

SAN BERNARDO

Cod. galleria: 249 - 156

Ente gestore: Autostrade per l'Italia S.p.A.
Comune inizio/fine: Sestri Levante - Sestri Levante
Tratta autostradale: A12 - Genova-Roma (Direzione Genova-Roma)
Dimensioni: Lung. (m): 91 - Larg. (cm): 750 - Alt. (cm): 455
Tipologia della galleria: Automobilistica unidirezionale
Tipo di pavimentazione: Asfalto
Rivestimento: Calcestruzzo
Struttura della galleria: A volta
Illuminazione: No
Depurazione: No
Marciapiedi: No
Strutture di emergenza: Sì

Anno di costruzione: 1969
Alt. s.l.m.: -



- Uscite di emergenza - No
- Piazzole di sosta esterno - Sì
- Sistema di drenaggio - Sì
- Illuminazione di emergenza - No
- Impianti di comunicazione - No
- Estintori - No
- Ventilazione di emergenza - No
- Telefono SOS - No
- Pulsante di allarme - No
- Cassette di primo soccorso - No

- Impianto idrico antincendio - No
- Segnaletica di emergenza - No
- Segnali acustici - No
- Coperte ignifughe - No

SAN BERNARDO

Cod. galleria: 249 - 188

Ente gestore: Autostrade per l'Italia S.p.A.
Comune inizio/fine: Sestri Levante - Sestri Levante
Tratta autostradale: A12 - Genova-Roma (Direzione Roma-Genova)
Dimensioni: Lung. (m): 91 - Larg. (cm): 750 - Alt. (cm): 455
Tipologia della galleria: Automobilistica unidirezionale
Tipo di pavimentazione: Asfalto
Rivestimento: Calcestruzzo
Struttura della galleria: A volta
Illuminazione: No
Depurazione: No
Marciapiedi: No
Strutture di emergenza: Sì

Anno di costruzione: 1969
Alt. s.l.m.: -



- Uscite di emergenza - No
- Piazzole di sosta - No
- Sistema di drenaggio - Sì
- Illuminazione di emergenza - No
- Impianti di comunicazione - No
- Estintori - No
- Ventilazione di emergenza - No
- Telefono SOS - No
- Pulsante di allarme - No
- Cassette di primo soccorso - No

- Impianto idrico antincendio - No
- Segnaletica di emergenza - No
- Segnali acustici - No
- Coperte ignifughe - No

Sant'Anna

Cod. galleria: 96 - 7

Ente gestore: ANAS - Compartimendo della Viabilità per la Liguria
Comune inizio/fine: Sestri Levante - Sestri Levante
Strada/via: S.S. n. 1 - Via Aurelia
Dimensioni: Lung. (m): 630 - Larg. (cm): 750 - Alt. (cm): 950
Tipologia della galleria: Automobilistica bidirezionale
Tipo di pavimentazione: Asfalto
Rivestimento: Calcestruzzo
Struttura della galleria: A volta
Illuminazione: Sì
Depurazione: No
Marciapiedi: Sì
Strutture di emergenza: No

Anno di costruzione: 1980
Alt. s.l.m.: 24



- Uscite di emergenza - No
- Piazzole di sosta - No
- Sistema di drenaggio - No
- Illuminazione di emergenza - No
- Impianti di comunicazione - No
- Estintori - No
- Ventilazione di emergenza - No
- Telefono SOS - No
- Pulsante di allarme - No
- Cassette di primo soccorso - No
- Impianto idrico antincendio - No
- Segnaletica di emergenza - No
- Segnali acustici - No
- Coperte ignifughe - No

Artific. Soldano

Cod. galleria: 116 - 8

Ente gestore: Amministrazione Provinciale di Imperia
Comune inizio/fine: Soldano - Soldano
Strada/via: SP. n. 59
Dimensioni: Lung. (m): 85 - Larg. (cm): 600 - Alt. (cm): 500
Tipologia della galleria: Automobilistica bidirezionale
Tipo di pavimentazione: Asfalto
Rivestimento: Nessuna indicazione
Struttura della galleria: Rettangolare / Quadrata
Illuminazione: Sì
Depurazione: No
Marciapiedi: No
Strutture di emergenza: No

Anno di costruzione: 2001
Alt. s.l.m.: -

- Uscite di emergenza - No
- Piazzole di sosta - No
- Sistema di drenaggio - No
- Illuminazione di emergenza - No
- Impianti di comunicazione - No
- Estintori - No
- Ventilazione di emergenza - No
- Telefono SOS - No
- Pulsante di allarme - No
- Cassette di primo soccorso - No
- Impianto idrico antincendio - No
- Segnaletica di emergenza - No
- Segnali acustici - No
- Coperte ignifughe - No

Sant'Antonio

Cod. galleria: 42 - 5

Ente gestore: Comune di Spotorno
Comune inizio/fine: Spotorno - Spotorno
Strada/via: Maremma / Berninzoni
Dimensioni: Lung. (m): 157 - Larg. (cm): 550 - Alt. (cm): 700
Tipologia della galleria: Automobilistica unidirezionale
Tipo di pavimentazione: Asfalto
Rivestimento: Mattoni
Struttura della galleria: A volta
Illuminazione: Sì
Depurazione: No
Marciapiedi: Sì
Strutture di emergenza: No

Anno di costruzione: 1873
Alt. s.l.m.: 5



- Uscite di emergenza - No
- Piazzole di sosta - No
- Sistema di drenaggio - No
- Illuminazione di emergenza - No
- Impianti di comunicazione - No
- Estintori - No
- Ventilazione di emergenza - No
- Telefono SOS - No
- Pulsante di allarme - No
- Cassette di primo soccorso - No
- Impianto idrico antincendio - No
- Segnaletica di emergenza - No
- Segnali acustici - No
- Coperte ignifughe - No

Fornaci

Cod. galleria: 178 - 2

Ente gestore: Autostrada dei Fiori S.p.A.
Comune inizio/fine: Spotorno - Vado Ligure
Tratta autostradale: Autostrada A10 - Direzione Italia
Dimensioni: Lung. (m): 1669 - Larg. (cm): 750 - Alt. (cm): 475
Tipologia della galleria: Automobilistica unidirezionale
Tipo di pavimentazione: Asfalto
Rivestimento: Calcestruzzo
Struttura della galleria: A volta
Illuminazione: Si
Depurazione: Si
Marciapiedi: Si
Strutture di emergenza: Si

Anno di costruzione: 1969
Alt. s.l.m.: 102



- Uscite di emergenza - No
- Piazzole di sosta esterno - Si
- Sistema di drenaggio - Si
- Illuminazione di emergenza - No
- Impianti di comunicazione - Si
- Estintori - Si
- Ventilazione di emergenza - No
- Telefono SOS - Si
- Pulsante di allarme - Si
- Cassette di primo soccorso - No

- Impianto idrico antincendio - No
- Segnaletica di emergenza - No
- Segnali acustici - No
- Coperte ignifughe - No

Bussana - Variante SS1

Cod. galleria: 178 - 137

Ente gestore: Autostrada dei Fiori S.p.A.
Comune inizio/fine: Taggia - Sanremo
Tratta autostradale: Variante SS1 - Direzione Francia
Dimensioni: Lung. (m): 1546 - Larg. (cm): 750 - Alt. (cm): 475
Tipologia della galleria: Automobilistica unidirezionale
Tipo di pavimentazione: Asfalto
Rivestimento: Calcestruzzo
Struttura della galleria: A volta
Illuminazione: Si
Depurazione: Si
Marciapiedi: No
Strutture di emergenza: Si

Anno di costruzione: 1992
Alt. s.l.m.: 38



- Uscite di emergenza - Si
- Piazzole di sosta interno ed esterno - Si
- Sistema di drenaggio - Si
- Illuminazione di emergenza - No
- Impianti di comunicazione - Si
- Estintori - Si
- Ventilazione di emergenza - No
- Telefono SOS - Si
- Pulsante di allarme - Si
- Cassette di primo soccorso - No

- Impianto idrico antincendio - No
- Segnaletica di emergenza - No
- Segnali acustici - No
- Coperte ignifughe - No

Colle Amoretti

Cod. galleria: 178 - 89

Ente gestore: Autostrada dei Fiori S.p.A.
Comune inizio/fine: Taggia - Sanremo
Tratta autostradale: Autostrada A10 - Direzione Francia
Dimensioni: Lung. (m): 557 - Larg. (cm): 750 - Alt. (cm): 475
Tipologia della galleria: Automobilistica unidirezionale
Tipo di pavimentazione: Asfalto
Rivestimento: Calcestruzzo
Struttura della galleria: A volta
Illuminazione: Si
Depurazione: No
Marciapiedi: Si
Strutture di emergenza: Si

Anno di costruzione: 1971
Alt. s.l.m.: 181



- Uscite di emergenza - No
- Piazzole di sosta - No
- Sistema di drenaggio - Si
- Illuminazione di emergenza - No
- Impianti di comunicazione - Si
- Estintori - Si
- Ventilazione di emergenza - No
- Telefono SOS - Si
- Pulsante di allarme - Si
- Cassette di primo soccorso - No

- Impianto idrico antincendio - No
- Segnaletica di emergenza - No
- Segnali acustici - No
- Coperte ignifughe - No

Castelletti

Cod. galleria: 96 - 54

Ente gestore: ANAS - Compartimendo della Viabilità per la Liguria
Comune inizio/fine: Taggia - Taggia
Strada/via: SS. n. 1 - Via Aurelia
Dimensioni: Lung. (m): 142 - Larg. (cm): 1050 - Alt. (cm): 660
Tipologia della galleria: Automobilistica bidirezionale
Tipo di pavimentazione: Asfalto
Rivestimento: Calcestruzzo
Struttura della galleria: A volta
Illuminazione: Sì
Depurazione: No
Marciapiedi: Sì
Strutture di emergenza: No

Anno di costruzione: 1980
Alt. s.l.m.: 17



- Uscite di emergenza - No
- Piazzole di sosta - No
- Sistema di drenaggio - No
- Illuminazione di emergenza - No
- Impianti di comunicazione - No
- Estintori - No
- Ventilazione di emergenza - No
- Telefono SOS - No
- Pulsante di allarme - No
- Cassette di primo soccorso - No

- Impianto idrico antincendio - No
- Segnaletica di emergenza - No
- Segnali acustici - No
- Coperte ignifughe - No

Fasce Lunghe

Cod. galleria: 178 - 88

Ente gestore: Autostrada dei Fiori S.p.A.
Comune inizio/fine: Taggia - Taggia
Tratta autostradale: Autostrada A10 - Direzione Italia
Dimensioni: Lung. (m): 211 - Larg. (cm): 750 - Alt. (cm): 475
Tipologia della galleria: Automobilistica unidirezionale
Tipo di pavimentazione: Asfalto
Rivestimento: Calcestruzzo
Struttura della galleria: A volta
Illuminazione: Sì
Depurazione: No
Marciapiedi: Sì
Strutture di emergenza: Sì

Anno di costruzione: 1971
Alt. s.l.m.: 146



- Uscite di emergenza - No
- Piazzole di sosta - No
- Sistema di drenaggio - Sì
- Illuminazione di emergenza - No
- Impianti di comunicazione - Sì
- Estintori - No
- Ventilazione di emergenza - No
- Telefono SOS - No
- Pulsante di allarme - No
- Cassette di primo soccorso - No

- Impianto idrico antincendio - No
- Segnaletica di emergenza - No
- Segnali acustici - No
- Coperte ignifughe - No

Fasce Lunghe

Cod. galleria: 178 - 87

Ente gestore: Autostrada dei Fiori S.p.A.
Comune inizio/fine: Taggia - Taggia
Tratta autostradale: Autostrada A10 - Direzione Francia
Dimensioni: Lung. (m): 219 - Larg. (cm): 750 - Alt. (cm): 475
Tipologia della galleria: Automobilistica unidirezionale
Tipo di pavimentazione: Asfalto
Rivestimento: Calcestruzzo
Struttura della galleria: A volta
Illuminazione: Sì
Depurazione: No
Marciapiedi: Sì
Strutture di emergenza: Sì

Anno di costruzione: 1971
Alt. s.l.m.: 148



- Uscite di emergenza - No
- Piazzole di sosta - No
- Sistema di drenaggio - Sì
- Illuminazione di emergenza - No
- Impianti di comunicazione - Sì
- Estintori - No
- Ventilazione di emergenza - No
- Telefono SOS - No
- Pulsante di allarme - No
- Cassette di primo soccorso - No

- Impianto idrico antincendio - No
- Segnaletica di emergenza - No
- Segnali acustici - No
- Coperte ignifughe - No

Giamanassa

Cod. galleria: 178 - 86

Ente gestore: Autostrada dei Fiori S.p.A.
Comune inizio/fine: Taggia - Taggia
Tratta autostradale: Autostrada A10 - Direzione Italia
Dimensioni: Lung. (m): 488 - Larg. (cm): 750 - Alt. (cm): 475
Tipologia della galleria: Automobilistica unidirezionale
Tipo di pavimentazione: Asfalto
Rivestimento: Calcestruzzo
Struttura della galleria: A volta
Illuminazione: Si
Depurazione: No
Marciapiedi: Si
Strutture di emergenza: Si

Anno di costruzione: 1971
Alt. s.l.m.: 146



- Uscite di emergenza - No
- Piazzole di sosta esterno - Si
- Sistema di drenaggio - Si
- Illuminazione di emergenza - No
- Impianti di comunicazione - Si
- Estintori - No
- Ventilazione di emergenza - No
- Telefono SOS - No
- Pulsante di allarme - No
- Cassette di primo soccorso - No

- Impianto idrico antincendio - No
- Segnaletica di emergenza - No
- Segnali acustici - No
- Coperte ignifughe - No

Giamanassa

Cod. galleria: 178 - 85

Ente gestore: Autostrada dei Fiori S.p.A.
Comune inizio/fine: Taggia - Taggia
Tratta autostradale: Autostrada A10 - Direzione Francia
Dimensioni: Lung. (m): 502 - Larg. (cm): 750 - Alt. (cm): 475
Tipologia della galleria: Automobilistica unidirezionale
Tipo di pavimentazione: Asfalto
Rivestimento: Calcestruzzo
Struttura della galleria: A volta
Illuminazione: Si
Depurazione: No
Marciapiedi: Si
Strutture di emergenza: Si

Anno di costruzione: 1971
Alt. s.l.m.: 129



- Uscite di emergenza - No
- Piazzole di sosta - No
- Sistema di drenaggio - Si
- Illuminazione di emergenza - No
- Impianti di comunicazione - Si
- Estintori - No
- Ventilazione di emergenza - No
- Telefono SOS - No
- Pulsante di allarme - No
- Cassette di primo soccorso - No

- Impianto idrico antincendio - No
- Segnaletica di emergenza - No
- Segnali acustici - No
- Coperte ignifughe - No

Levà

Cod. galleria: 96 - 63

Ente gestore: ANAS - Compartimento della Viabilità per la Liguria
Comune inizio/fine: Taggia - Taggia
Strada/via: NSA. n. 341 - Variante di Taggia
Dimensioni: Lung. (m): 300 - Larg. (cm): 1800 - Alt. (cm): 500
Tipologia della galleria: Automobilistica bidirezionale
Tipo di pavimentazione: Asfalto
Rivestimento: Calcestruzzo
Struttura della galleria: Rettangolare / Quadrata
Illuminazione: Si
Depurazione: No
Marciapiedi: No
Strutture di emergenza: No

Anno di costruzione: 1980
Alt. s.l.m.: 16



- Uscite di emergenza - No
- Piazzole di sosta - No
- Sistema di drenaggio - No
- Illuminazione di emergenza - No
- Impianti di comunicazione - No
- Estintori - No
- Ventilazione di emergenza - No
- Telefono SOS - No
- Pulsante di allarme - No
- Cassette di primo soccorso - No

- Impianto idrico antincendio - No
- Segnaletica di emergenza - No
- Segnali acustici - No
- Coperte ignifughe - No

Stazione

Cod. galleria: 96 - 64

Ente gestore: ANAS - Compartimento della Viabilità per la Liguria
Comune inizio/fine: Taggia - Taggia
Strada/via: NSA. n. 341 - Variante di Taggia
Dimensioni: Lung. (m): 130 - Larg. (cm): 1800 - Alt. (cm): 500
Tipologia della galleria: Automobilistica bidirezionale
Tipo di pavimentazione: Asfalto
Rivestimento: Calcestruzzo
Struttura della galleria: Rettangolare / Quadrata
Illuminazione: Sì
Depurazione: No
Marciapiedi: No
Strutture di emergenza: No

Anno di costruzione: 1980
Alt. s.l.m.: 7



- Uscite di emergenza - No
- Piazzole di sosta - No
- Sistema di drenaggio - No
- Illuminazione di emergenza - No
- Impianti di comunicazione - No
- Estintori - No
- Ventilazione di emergenza - No
- Telefono SOS - No
- Pulsante di allarme - No
- Cassette di primo soccorso - No

- Impianto idrico antincendio - No
- Segnaletica di emergenza - No
- Segnali acustici - No
- Coperte ignifughe - No

Terzorio

Cod. galleria: 178 - 79

Ente gestore: Autostrada dei Fiori S.p.A.
Comune inizio/fine: Terzorio - Terzorio
Tratta autostradale: Autostrada A10 - Direzione Francia
Dimensioni: Lung. (m): 400 - Larg. (cm): 750 - Alt. (cm): 475
Tipologia della galleria: Automobilistica unidirezionale
Tipo di pavimentazione: Asfalto
Rivestimento: Calcestruzzo
Struttura della galleria: A volta
Illuminazione: Sì
Depurazione: No
Marciapiedi: Sì
Strutture di emergenza: Sì

Anno di costruzione: 1971
Alt. s.l.m.: 195



- Uscite di emergenza - No
- Piazzole di sosta - No
- Sistema di drenaggio - Sì
- Illuminazione di emergenza - No
- Impianti di comunicazione - Sì
- Estintori - No
- Ventilazione di emergenza - No
- Telefono SOS - No
- Pulsante di allarme - No
- Cassette di primo soccorso - No

- Impianto idrico antincendio - No
- Segnaletica di emergenza - No
- Segnali acustici - No
- Coperte ignifughe - No

Terzorio

Cod. galleria: 178 - 80

Ente gestore: Autostrada dei Fiori S.p.A.
Comune inizio/fine: Terzorio - Terzorio
Tratta autostradale: Autostrada A10 - Direzione Italia
Dimensioni: Lung. (m): 394 - Larg. (cm): 750 - Alt. (cm): 475
Tipologia della galleria: Automobilistica unidirezionale
Tipo di pavimentazione: Asfalto
Rivestimento: Calcestruzzo
Struttura della galleria: A volta
Illuminazione: Sì
Depurazione: No
Marciapiedi: Sì
Strutture di emergenza: Sì

Anno di costruzione: 1971
Alt. s.l.m.: 194



- Uscite di emergenza - No
- Piazzole di sosta - No
- Sistema di drenaggio - Sì
- Illuminazione di emergenza - No
- Impianti di comunicazione - Sì
- Estintori - No
- Ventilazione di emergenza - No
- Telefono SOS - No
- Pulsante di allarme - No
- Cassette di primo soccorso - No

- Impianto idrico antincendio - No
- Segnaletica di emergenza - No
- Segnali acustici - No
- Coperte ignifughe - No

Buffalora

Cod. galleria: 149 - 4

Ente gestore: Amministrazione Provinciale di Genova
Comune inizio/fine: Torriglia - Torriglia
Strada/via: SP 62 di Franco Rolandi
Dimensioni: Lung. (m): 120 - Larg. (cm): 500 - Alt. (cm): 450
Tipologia della galleria: Automobilistica bidirezionale
Tipo di pavimentazione: Asfalto
Rivestimento: Pietra
Struttura della galleria: A volta
Illuminazione: Sì
Depurazione: No
Marciapiedi: No
Strutture di emergenza: No

Anno di costruzione: -
Alt. s.l.m.: 850

- Uscite di emergenza - No
- Piazzole di sosta - No
- Sistema di drenaggio - No
- Illuminazione di emergenza - No
- Impianti di comunicazione - No
- Estintori - No
- Ventilazione di emergenza - No
- Telefono SOS - No
- Pulsante di allarme - No
- Cassette di primo soccorso - No
- Impianto idrico antincendio - No
- Segnaletica di emergenza - No
- Segnali acustici - No
- Coperte ignifughe - No

Casabianca

Cod. galleria: 96 - 17

Ente gestore: ANAS - Compartimento della Viabilità per la Liguria
Comune inizio/fine: Torriglia - Torriglia
Strada/via: SS. n. 45 - di Val di Trebbia
Dimensioni: Lung. (m): 120 - Larg. (cm): 800 - Alt. (cm): 640
Tipologia della galleria: Automobilistica bidirezionale
Tipo di pavimentazione: Asfalto
Rivestimento: Calcestruzzo
Struttura della galleria: A volta
Illuminazione: Sì
Depurazione: No
Marciapiedi: Sì
Strutture di emergenza: No

Anno di costruzione: 1990
Alt. s.l.m.: 736



- Uscite di emergenza - No
- Piazzole di sosta - No
- Sistema di drenaggio - No
- Illuminazione di emergenza - No
- Impianti di comunicazione - No
- Estintori - No
- Ventilazione di emergenza - No
- Telefono SOS - No
- Pulsante di allarme - No
- Cassette di primo soccorso - No
- Impianto idrico antincendio - No
- Segnaletica di emergenza - No
- Segnali acustici - No
- Coperte ignifughe - No

Garaventa

Cod. galleria: 149 - 3

Ente gestore: Amministrazione Provinciale di Genova
Comune inizio/fine: Torriglia - Torriglia
Strada/via: SP 15 del Brugneto
Dimensioni: Lung. (m): 83 - Larg. (cm): 470 - Alt. (cm): 400
Tipologia della galleria: Automobilistica bidirezionale
Tipo di pavimentazione: Asfalto
Rivestimento: Pietra
Struttura della galleria: A volta
Illuminazione: No
Depurazione: No
Marciapiedi: No
Strutture di emergenza: No

Anno di costruzione: -
Alt. s.l.m.: 1012



- Uscite di emergenza - No
- Piazzole di sosta - No
- Sistema di drenaggio - No
- Illuminazione di emergenza - No
- Impianti di comunicazione - No
- Estintori - No
- Ventilazione di emergenza - No
- Telefono SOS - No
- Pulsante di allarme - No
- Cassette di primo soccorso - No
- Impianto idrico antincendio - No
- Segnaletica di emergenza - No
- Segnali acustici - No
- Coperte ignifughe - No

Laccio

Cod. galleria: 96 - 14

Ente gestore: ANAS - Compartimendo della Viabilità per la Liguria
Comune inizio/fine: Torriglia - Torriglia
Strada/via: SS. n. 45 - di Val di Trebbia
Dimensioni: Lung. (m): 382 - Larg. (cm): 800 - Alt. (cm): 640
Tipologia della galleria: Automobilistica bidirezionale
Tipo di pavimentazione: Asfalto
Rivestimento: Calcestruzzo
Struttura della galleria: A volta
Illuminazione: Sì
Depurazione: No
Marciapiedi: Sì
Strutture di emergenza: No

Anno di costruzione: 1990
Alt. s.l.m.: 634



- Uscite di emergenza - No
- Piazzole di sosta - No
- Sistema di drenaggio - No
- Illuminazione di emergenza - No
- Impianti di comunicazione - No

- Estintori - No
- Ventilazione di emergenza - No
- Telefono SOS - No
- Pulsante di allarme - No
- Cassette di primo soccorso - No

- Impianto idrico antincendio - No
- Segnaletica di emergenza - No
- Segnali acustici - No
- Coperte ignifughe - No

Madonna di Montebruno

Cod. galleria: 96 - 19

Ente gestore: ANAS - Compartimendo della Viabilità per la Liguria
Comune inizio/fine: Torriglia - Torriglia
Strada/via: SS. n. 45 - di Val di Trebbia
Dimensioni: Lung. (m): 1700 - Larg. (cm): 800 - Alt. (cm): 660
Tipologia della galleria: Automobilistica bidirezionale
Tipo di pavimentazione: Asfalto
Rivestimento: Calcestruzzo
Struttura della galleria: A volta
Illuminazione: Sì
Depurazione: Sì
Marciapiedi: Sì
Strutture di emergenza: Sì

Anno di costruzione: 1990
Alt. s.l.m.: 753



- Uscite di emergenza - No
- Piazzola di sosta interno - Sì
- Sistema di drenaggio - Sì
- Illuminazione di emergenza - No
- Impianti di comunicazione - No

- Estintori - No
- Ventilazione di emergenza - No
- Telefono SOS - No
- Pulsante di allarme - No
- Cassette di primo soccorso - No

- Impianto idrico antincendio - No
- Segnaletica di emergenza - No
- Segnali acustici - No
- Coperte ignifughe - No

Marzano

Cod. galleria: 96 - 16

Ente gestore: ANAS - Compartimendo della Viabilità per la Liguria
Comune inizio/fine: Torriglia - Torriglia
Strada/via: SS. n. 45 - di Val di Trebbia
Dimensioni: Lung. (m): 260 - Larg. (cm): 800 - Alt. (cm): 640
Tipologia della galleria: Automobilistica bidirezionale
Tipo di pavimentazione: Asfalto
Rivestimento: Calcestruzzo
Struttura della galleria: A volta
Illuminazione: Sì
Depurazione: No
Marciapiedi: Sì
Strutture di emergenza: No

Anno di costruzione: 1990
Alt. s.l.m.: 723



- Uscite di emergenza - No
- Piazzole di sosta - No
- Sistema di drenaggio - No
- Illuminazione di emergenza - No
- Impianti di comunicazione - No

- Estintori - No
- Ventilazione di emergenza - No
- Telefono SOS - No
- Pulsante di allarme - No
- Cassette di primo soccorso - No

- Impianto idrico antincendio - No
- Segnaletica di emergenza - No
- Segnali acustici - No
- Coperte ignifughe - No

Poggio Pezzato

Cod. galleria: 96 - 15

Ente gestore: ANAS - Compartimendo della Viabilità per la Liguria
Comune inizio/fine: Torriglia - Torriglia
Strada/via: SS. n. 45 - di Val di Trebbia
Dimensioni: Lung. (m): 475 - Larg. (cm): 800 - Alt. (cm): 660
Tipologia della galleria: Automobilistica bidirezionale
Tipo di pavimentazione: Asfalto
Rivestimento: Calcestruzzo
Struttura della galleria: A volta
Illuminazione: Sì
Depurazione: No
Marciapiedi: Sì
Strutture di emergenza: No

Anno di costruzione: 1990
Alt. s.l.m.: 696



- Uscite di emergenza - No
- Piazzole di sosta - No
- Sistema di drenaggio - No
- Illuminazione di emergenza - No
- Impianti di comunicazione - No

- Estintori - No
- Ventilazione di emergenza - No
- Telefono SOS - No
- Pulsante di allarme - No
- Cassette di primo soccorso - No

- Impianto idrico antincendio - No
- Segnaletica di emergenza - No
- Segnali acustici - No
- Coperte ignifughe - No

Prato

Cod. galleria: 96 - 18

Ente gestore: ANAS - Compartimendo della Viabilità per la Liguria
Comune inizio/fine: Torriglia - Torriglia
Strada/via: SS. n. 45 - di Val di Trebbia
Dimensioni: Lung. (m): 135 - Larg. (cm): 800 - Alt. (cm): 640
Tipologia della galleria: Automobilistica bidirezionale
Tipo di pavimentazione: Asfalto
Rivestimento: Calcestruzzo
Struttura della galleria: Rettangolare / Quadrata
Illuminazione: Sì
Depurazione: No
Marciapiedi: No
Strutture di emergenza: No

Anno di costruzione: 1990
Alt. s.l.m.: 742



- Uscite di emergenza - No
- Piazzole di sosta - No
- Sistema di drenaggio - No
- Illuminazione di emergenza - No
- Impianti di comunicazione - No

- Estintori - No
- Ventilazione di emergenza - No
- Telefono SOS - No
- Pulsante di allarme - No
- Cassette di primo soccorso - No

- Impianto idrico antincendio - No
- Segnaletica di emergenza - No
- Segnali acustici - No
- Coperte ignifughe - No

Serra

Cod. galleria: 96 - 20

Ente gestore: ANAS - Compartimendo della Viabilità per la Liguria
Comune inizio/fine: Torriglia - Torriglia
Strada/via: SS. n. 45 - di Val di Trebbia
Dimensioni: Lung. (m): 100 - Larg. (cm): 800 - Alt. (cm): 640
Tipologia della galleria: Automobilistica bidirezionale
Tipo di pavimentazione: Asfalto
Rivestimento: Calcestruzzo
Struttura della galleria: A volta
Illuminazione: No
Depurazione: No
Marciapiedi: Sì
Strutture di emergenza: No

Anno di costruzione: 1990
Alt. s.l.m.: 779



- Uscite di emergenza - No
- Piazzole di sosta - No
- Sistema di drenaggio - No
- Illuminazione di emergenza - No
- Impianti di comunicazione - No

- Estintori - No
- Ventilazione di emergenza - No
- Telefono SOS - No
- Pulsante di allarme - No
- Cassette di primo soccorso - No

- Impianto idrico antincendio - No
- Segnaletica di emergenza - No
- Segnali acustici - No
- Coperte ignifughe - No

Montegrosso

Cod. galleria: 178 - 16

Ente gestore: Autostrada dei Fiori S.p.A.
Comune inizio/fine: Tovo San Giacomo - Tovo San Giacomo
Tratta autostradale: Autostrada A10 - Direzione Italia
Dimensioni: Lung. (m): 1366 - Larg. (cm): 750 - Alt. (cm): 475
Tipologia della galleria: Automobilistica unidirezionale
Tipo di pavimentazione: Asfalto
Rivestimento: Calcestruzzo
Struttura della galleria: A volta
Illuminazione: Si
Depurazione: Si
Marciapiedi: Si
Strutture di emergenza: Si

Anno di costruzione: 1969
Alt. s.l.m.: 77



- Uscite di emergenza - No
- Piazzole di sosta esterno - Si
- Sistema di drenaggio - Si
- Illuminazione di emergenza - No
- Impianti di comunicazione - Si
- Estintori - Si
- Ventilazione di emergenza - No
- Telefono SOS - Si
- Pulsante di allarme - Si
- Cassette di primo soccorso - No

- Impianto idrico antincendio - No
- Segnaletica di emergenza - No
- Segnali acustici - No
- Coperte ignifughe - No

Montegrosso

Cod. galleria: 178 - 15

Ente gestore: Autostrada dei Fiori S.p.A.
Comune inizio/fine: Tovo San Giacomo - Tovo San Giacomo
Tratta autostradale: Autostrada A10 - Direzione Francia
Dimensioni: Lung. (m): 1344 - Larg. (cm): 750 - Alt. (cm): 475
Tipologia della galleria: Automobilistica unidirezionale
Tipo di pavimentazione: Asfalto
Rivestimento: Calcestruzzo
Struttura della galleria: A volta
Illuminazione: Si
Depurazione: Si
Marciapiedi: Si
Strutture di emergenza: Si

Anno di costruzione: 1969
Alt. s.l.m.: 75



- Uscite di emergenza - No
- Piazzole di sosta esterno - Si
- Sistema di drenaggio - Si
- Illuminazione di emergenza - No
- Impianti di comunicazione - Si
- Estintori - Si
- Ventilazione di emergenza - No
- Telefono SOS - Si
- Pulsante di allarme - Si
- Cassette di primo soccorso - No

- Impianto idrico antincendio - No
- Segnaletica di emergenza - No
- Segnali acustici - No
- Coperte ignifughe - No

Collardente (Vesignana)

Cod. galleria: 116 - 12

Ente gestore: Amministrazione Provinciale di Imperia
Comune inizio/fine: Triora - Triora
Strada/via: SP n.76 - Melosa Garezzo
Dimensioni: Lung. (m): 450 - Larg. (cm): 500 - Alt. (cm): 510
Tipologia della galleria: Automobilistica bidirezionale
Tipo di pavimentazione: Terra
Rivestimento: Pietra
Struttura della galleria: A volta
Illuminazione: No
Depurazione: No
Marciapiedi: No
Strutture di emergenza: No

Anno di costruzione: 1937
Alt. s.l.m.: 1535



- Uscite di emergenza - No
- Piazzole di sosta - No
- Sistema di drenaggio - No
- Illuminazione di emergenza - No
- Impianti di comunicazione - No
- Estintori - No
- Ventilazione di emergenza - No
- Telefono SOS - No
- Pulsante di allarme - No
- Cassette di primo soccorso - No

- Impianto idrico antincendio - No
- Segnaletica di emergenza - No
- Segnali acustici - No
- Coperte ignifughe - No

San Niccolò

Cod. galleria: 96 - 24

Ente gestore: ANAS - Compartimendo della Viabilità per la Liguria
Comune inizio/fine: Vado Ligure - Bergoggi
Strada/via: NSA. n. 305 - di Vado Ligure
Dimensioni: Lung. (m): 1438 - Larg. (cm): 800 - Alt. (cm): 690
Tipologia della galleria: Automobilistica bidirezionale
Tipo di pavimentazione: Asfalto
Rivestimento: Calcestruzzo
Struttura della galleria: A volta
Illuminazione: Sì
Depurazione: Sì
Marciapiedi: Sì
Strutture di emergenza: Sì

Anno di costruzione: 1990
Alt. s.l.m.: 38



- Uscite di emergenza - No
- Piazzola di sosta interno - Sì
- Sistema di drenaggio - Sì
- Illuminazione di emergenza - Sì
- Impianti di comunicazione - No
- Estintori - Sì
- Ventilazione di emergenza - No
- Telefono SOS - Sì
- Pulsante di allarme - Sì
- Cassette di primo soccorso - No
- Impianto idrico antincendio - No
- Segnaletica di emergenza - No
- Segnali acustici - No
- Coperte ignifughe - No

Fornaci

Cod. galleria: 178 - 1

Ente gestore: Autostrada dei Fiori S.p.A.
Comune inizio/fine: Vado Ligure - Spotorno
Tratta autostradale: Autostrada A10 - Direzione Francia
Dimensioni: Lung. (m): 1658 - Larg. (cm): 750 - Alt. (cm): 475
Tipologia della galleria: Automobilistica unidirezionale
Tipo di pavimentazione: Asfalto
Rivestimento: Calcestruzzo
Struttura della galleria: A volta
Illuminazione: Sì
Depurazione: Sì
Marciapiedi: Sì
Strutture di emergenza: Sì

Anno di costruzione: 1969
Alt. s.l.m.: 103



- Uscite di emergenza - No
- Piazzole di sosta esterno - Sì
- Sistema di drenaggio - Sì
- Illuminazione di emergenza - No
- Impianti di comunicazione - Sì
- Estintori - Sì
- Ventilazione di emergenza - No
- Telefono SOS - Sì
- Pulsante di allarme - Sì
- Cassette di primo soccorso - No
- Impianto idrico antincendio - No
- Segnaletica di emergenza - No
- Segnali acustici - No
- Coperte ignifughe - No

Carrara

Cod. galleria: 96 - 22

Ente gestore: ANAS - Compartimendo della Viabilità per la Liguria
Comune inizio/fine: Vado Ligure - Vado Ligure
Strada/via: NSA. n. 305 - di Vado Ligure
Dimensioni: Lung. (m): 295 - Larg. (cm): 1000 - Alt. (cm): 640
Tipologia della galleria: Automobilistica bidirezionale
Tipo di pavimentazione: Asfalto
Rivestimento: Calcestruzzo
Struttura della galleria: A volta
Illuminazione: Sì
Depurazione: No
Marciapiedi: No
Strutture di emergenza: Sì

Anno di costruzione: 1980
Alt. s.l.m.: 30



- Uscite di emergenza - No
- Piazzole di sosta - No
- Sistema di drenaggio - Sì
- Illuminazione di emergenza - No
- Impianti di comunicazione - No
- Estintori - No
- Ventilazione di emergenza - No
- Telefono SOS - No
- Pulsante di allarme - No
- Cassette di primo soccorso - No
- Impianto idrico antincendio - No
- Segnaletica di emergenza - No
- Segnali acustici - No
- Coperte ignifughe - No

San Genesio

Cod. galleria: 96 - 23

Ente gestore: ANAS - Compartimendo della Viabilità per la Liguria
Comune inizio/fine: Vado Ligure - Vado Ligure
Strada/via: NSA. n. 305 - di Vado Ligure
Dimensioni: Lung. (m): 486 - Larg. (cm): 1000 - Alt. (cm): 640
Tipologia della galleria: Automobilistica bidirezionale
Tipo di pavimentazione: Asfalto
Rivestimento: Calcestruzzo
Struttura della galleria: A volta
Illuminazione: Sì
Depurazione: No
Marciapiedi: No
Strutture di emergenza: Sì

Anno di costruzione: 1980
Alt. s.l.m.: 37



- Uscite di emergenza - No
- Piazzole di sosta - No
- Sistema di drenaggio - Sì
- Illuminazione di emergenza - No
- Impianti di comunicazione - No

- Estintori - No
- Ventilazione di emergenza - No
- Telefono SOS - No
- Pulsante di allarme - No
- Cassette di primo soccorso - No

- Impianto idrico antincendio - No
- Segnaletica di emergenza - No
- Segnali acustici - No
- Coperte ignifughe - No

Valgelata

Cod. galleria: 96 - 21

Ente gestore: ANAS - Compartimendo della Viabilità per la Liguria
Comune inizio/fine: Vado Ligure - Vado Ligure
Strada/via: NSA. n. 305 - di Vado Ligure
Dimensioni: Lung. (m): 83 - Larg. (cm): 1000 - Alt. (cm): 640
Tipologia della galleria: Automobilistica bidirezionale
Tipo di pavimentazione: Asfalto
Rivestimento: Calcestruzzo
Struttura della galleria: A volta
Illuminazione: Sì
Depurazione: No
Marciapiedi: No
Strutture di emergenza: Sì

Anno di costruzione: 1990
Alt. s.l.m.: 44



- Uscite di emergenza - No
- Piazzole di sosta - No
- Sistema di drenaggio - Sì
- Illuminazione di emergenza - No
- Impianti di comunicazione - No

- Estintori - No
- Ventilazione di emergenza - No
- Telefono SOS - No
- Pulsante di allarme - No
- Cassette di primo soccorso - No

- Impianto idrico antincendio - No
- Segnaletica di emergenza - No
- Segnali acustici - No
- Coperte ignifughe - No

Via Lazio

Cod. galleria: 244 - 1

Ente gestore: Comune di Vado Ligure
Comune inizio/fine: Vado Ligure - Vado Ligure
Strada/via: Via Lazio
Dimensioni: Lung. (m): 61 - Larg. (cm): 700 - Alt. (cm): 600
Tipologia della galleria: Automobilistica bidirezionale
Tipo di pavimentazione: Asfalto
Rivestimento: Calcestruzzo
Struttura della galleria: Rettangolare / Quadrata
Illuminazione: No
Depurazione: No
Marciapiedi: No
Strutture di emergenza: No

Anno di costruzione: 1970
Alt. s.l.m.: -



- Uscite di emergenza - No
- Piazzole di sosta - No
- Sistema di drenaggio - No
- Illuminazione di emergenza - No
- Impianti di comunicazione - No

- Estintori - No
- Ventilazione di emergenza - No
- Telefono SOS - No
- Pulsante di allarme - No
- Cassette di primo soccorso - No

- Impianto idrico antincendio - No
- Segnaletica di emergenza - No
- Segnali acustici - No
- Coperte ignifughe - No

Monte Bauso

Cod. galleria: 178 - 118

Ente gestore: Autostrada dei Fiori S.p.A.
Comune inizio/fine: Vallecrosia - Bordighera
Tratta autostradale: Autostrada A10 - Direzione Italia
Dimensioni: Lung. (m): 465 - Larg. (cm): 750 - Alt. (cm): 475
Tipologia della galleria: Automobilistica unidirezionale
Tipo di pavimentazione: Asfalto
Rivestimento: Calcestruzzo
Struttura della galleria: A volta
Illuminazione: Si
Depurazione: No
Marciapiedi: Si
Strutture di emergenza: Si

Anno di costruzione: 1971
Alt. s.l.m.: 110



- Uscite di emergenza - No
- Piazzole di sosta esterno - Si
- Sistema di drenaggio - Si
- Illuminazione di emergenza - No
- Impianti di comunicazione - Si
- Estintori - No
- Ventilazione di emergenza - No
- Telefono SOS - No
- Pulsante di allarme - No
- Cassette di primo soccorso - No

- Impianto idrico antincendio - No
- Segnaletica di emergenza - No
- Segnali acustici - No
- Coperte ignifughe - No

Colle Apro시오

Cod. galleria: 178 - 119

Ente gestore: Autostrada dei Fiori S.p.A.
Comune inizio/fine: Vallecrosia - Camproso
Tratta autostradale: Autostrada A10 - Direzione Francia
Dimensioni: Lung. (m): 848 - Larg. (cm): 750 - Alt. (cm): 475
Tipologia della galleria: Automobilistica unidirezionale
Tipo di pavimentazione: Asfalto
Rivestimento: Calcestruzzo
Struttura della galleria: A volta
Illuminazione: Si
Depurazione: No
Marciapiedi: Si
Strutture di emergenza: Si

Anno di costruzione: 1969
Alt. s.l.m.: 91



- Uscite di emergenza - No
- Piazzole di sosta - No
- Sistema di drenaggio - Si
- Illuminazione di emergenza - No
- Impianti di comunicazione - Si
- Estintori - Si
- Ventilazione di emergenza - No
- Telefono SOS - Si
- Pulsante di allarme - Si
- Cassette di primo soccorso - No

- Impianto idrico antincendio - No
- Segnaletica di emergenza - No
- Segnali acustici - No
- Coperte ignifughe - No

BOSCHETTO

Cod. galleria: 249 - 104

Ente gestore: Autostrade per l'Italia S.p.A.
Comune inizio/fine: Varazze - Varazze
Tratta autostradale: A10 - Genova-Ventimiglia (Direzione Ventimiglia-Genova)
Dimensioni: Lung. (m): 71 - Larg. (cm): 750 - Alt. (cm): 440
Tipologia della galleria: Automobilistica unidirezionale
Tipo di pavimentazione: Asfalto
Rivestimento: Calcestruzzo
Struttura della galleria: A volta
Illuminazione: No
Depurazione: No
Marciapiedi: No
Strutture di emergenza: Si

Anno di costruzione: 1960
Alt. s.l.m.: -



- Uscite di emergenza - No
- Piazzole di sosta - No
- Sistema di drenaggio - Si
- Illuminazione di emergenza - No
- Impianti di comunicazione - No
- Estintori - No
- Ventilazione di emergenza - No
- Telefono SOS - No
- Pulsante di allarme - No
- Cassette di primo soccorso - No

- Impianto idrico antincendio - No
- Segnaletica di emergenza - No
- Segnali acustici - No
- Coperte ignifughe - No

CANTALUPO

Cod. galleria: 249 - 63

Ente gestore: Autostrade per l'Italia S.p.A.
Comune inizio/fine: Varazze - Varazze
Tratta autostradale: A10 - Genova-Ventimiglia (Direzione Genova-Ventimiglia)
Dimensioni: Lung. (m): 763 - Larg. (cm): 750 - Alt. (cm): 465
Tipologia della galleria: Automobilistica unidirezionale
Tipo di pavimentazione: Asfalto
Rivestimento: Calcestruzzo
Struttura della galleria: A volta
Illuminazione: Si
Depurazione: No
Marciapiedi: Si
Strutture di emergenza: Si

Anno di costruzione: 1975
Alt. s.l.m.: -



- Uscite di emergenza - No
- Piazzole di sosta - No
- Sistema di drenaggio - Si
- Illuminazione di emergenza - Si
- Impianti di comunicazione - Si
- Estintori - No
- Ventilazione di emergenza - No
- Telefono SOS - No
- Pulsante di allarme - No
- Cassette di primo soccorso - No
- Impianto idrico antincendio - No
- Segnaletica di emergenza - Si
- Segnali acustici - No
- Coperte ignifughe - No

CASTAGNABUONA

Cod. galleria: 249 - 64

Ente gestore: Autostrade per l'Italia S.p.A.
Comune inizio/fine: Varazze - Varazze
Tratta autostradale: A10 - Genova-Ventimiglia (Direzione Genova-Ventimiglia)
Dimensioni: Lung. (m): 76 - Larg. (cm): 1100 - Alt. (cm): 465
Tipologia della galleria: Automobilistica unidirezionale
Tipo di pavimentazione: Asfalto
Rivestimento: Calcestruzzo
Struttura della galleria: A volta
Illuminazione: No
Depurazione: No
Marciapiedi: Si
Strutture di emergenza: Si

Anno di costruzione: 1975
Alt. s.l.m.: -



- Uscite di emergenza - No
- Piazzole di sosta - No
- Sistema di drenaggio - Si
- Illuminazione di emergenza - No
- Impianti di comunicazione - No
- Estintori - No
- Ventilazione di emergenza - No
- Telefono SOS - No
- Pulsante di allarme - No
- Cassette di primo soccorso - No
- Impianto idrico antincendio - No
- Segnaletica di emergenza - No
- Segnali acustici - No
- Coperte ignifughe - No

CAVETTO I

Cod. galleria: 249 - 60

Ente gestore: Autostrade per l'Italia S.p.A.
Comune inizio/fine: Varazze - Varazze
Tratta autostradale: A10 - Genova-Ventimiglia (Direzione Genova-Ventimiglia)
Dimensioni: Lung. (m): 243 - Larg. (cm): 750 - Alt. (cm): 465
Tipologia della galleria: Automobilistica unidirezionale
Tipo di pavimentazione: Asfalto
Rivestimento: Calcestruzzo
Struttura della galleria: A volta
Illuminazione: Si
Depurazione: No
Marciapiedi: Si
Strutture di emergenza: Si

Anno di costruzione: 1975
Alt. s.l.m.: -



- Uscite di emergenza - No
- Piazzole di sosta - No
- Sistema di drenaggio - Si
- Illuminazione di emergenza - No
- Impianti di comunicazione - No
- Estintori - No
- Ventilazione di emergenza - No
- Telefono SOS - No
- Pulsante di allarme - No
- Cassette di primo soccorso - No
- Impianto idrico antincendio - No
- Segnaletica di emergenza - No
- Segnali acustici - No
- Coperte ignifughe - No

CAVETTO II

Cod. galleria: 249 - 61

Ente gestore: Autostrade per l'Italia S.p.A.
Comune inizio/fine: Varazze - Varazze
Tratta autostradale: A10 - Genova-Ventimiglia (Direzione Genova-Ventimiglia)
Dimensioni: Lung. (m): 294 - Larg. (cm): 750 - Alt. (cm): 465
Tipologia della galleria: Automobilistica unidirezionale
Tipo di pavimentazione: Asfalto
Rivestimento: Calcestruzzo
Struttura della galleria: A volta
Illuminazione: Sì
Depurazione: No
Marciapiedi: Sì
Strutture di emergenza: Sì

Anno di costruzione: 1975
Alt. s.l.m.: -



- Uscite di emergenza - No
- Piazzole di sosta - No
- Sistema di drenaggio - Sì
- Illuminazione di emergenza - No
- Impianti di comunicazione - No
- Estintori - No
- Ventilazione di emergenza - No
- Telefono SOS - No
- Pulsante di allarme - No
- Cassette di primo soccorso - No
- Impianto idrico antincendio - No
- Segnaletica di emergenza - No
- Segnali acustici - No
- Coperte ignifughe - No

DON BOSCO

Cod. galleria: 249 - 103

Ente gestore: Autostrade per l'Italia S.p.A.
Comune inizio/fine: Varazze - Varazze
Tratta autostradale: A10 - Genova-Ventimiglia (Direzione Ventimiglia-Genova)
Dimensioni: Lung. (m): 441 - Larg. (cm): 1100 - Alt. (cm): 440
Tipologia della galleria: Automobilistica unidirezionale
Tipo di pavimentazione: Asfalto
Rivestimento: Calcestruzzo
Struttura della galleria: A volta
Illuminazione: Sì
Depurazione: No
Marciapiedi: No
Strutture di emergenza: Sì

Anno di costruzione: 1960
Alt. s.l.m.: -



- Uscite di emergenza - No
- Piazzole di sosta - No
- Sistema di drenaggio - Sì
- Illuminazione di emergenza - No
- Impianti di comunicazione - No
- Estintori - No
- Ventilazione di emergenza - No
- Telefono SOS - No
- Pulsante di allarme - No
- Cassette di primo soccorso - No
- Impianto idrico antincendio - No
- Segnaletica di emergenza - No
- Segnali acustici - No
- Coperte ignifughe - No

LA VIGNETTA

Cod. galleria: 249 - 59

Ente gestore: Autostrade per l'Italia S.p.A.
Comune inizio/fine: Varazze - Varazze
Tratta autostradale: A10 - Genova-Ventimiglia (Direzione Genova-Ventimiglia)
Dimensioni: Lung. (m): 740 - Larg. (cm): 750 - Alt. (cm): 465
Tipologia della galleria: Automobilistica unidirezionale
Tipo di pavimentazione: Asfalto
Rivestimento: Calcestruzzo
Struttura della galleria: A volta
Illuminazione: Sì
Depurazione: No
Marciapiedi: Sì
Strutture di emergenza: Sì

Anno di costruzione: 1975
Alt. s.l.m.: -



- Uscite di emergenza - No
- Piazzole di sosta - No
- Sistema di drenaggio - Sì
- Illuminazione di emergenza - Sì
- Impianti di comunicazione - Sì
- Estintori - No
- Ventilazione di emergenza - No
- Telefono SOS - No
- Pulsante di allarme - No
- Cassette di primo soccorso - No
- Impianto idrico antincendio - No
- Segnaletica di emergenza - Sì
- Segnali acustici - No
- Coperte ignifughe - No

Mombello

Cod. galleria: 209 - 7

Ente gestore: Comune di Varazze
Comune inizio/fine: Varazze - Varazze
Strada/via: Via Mombello
Dimensioni: Lung. (m): 68 - Larg. (cm): 450 - Alt. (cm): 480
Tipologia della galleria: Automobilistica bidirezionale
Tipo di pavimentazione: Asfalto
Rivestimento: Calcestruzzo
Struttura della galleria: A volta
Illuminazione: Sì
Depurazione: No
Marciapiedi: Sì
Strutture di emergenza: No

Anno di costruzione: 1956
Alt. s.l.m.: 26

- Uscite di emergenza - No
- Piazzole di sosta - No
- Sistema di drenaggio - No
- Illuminazione di emergenza - No
- Impianti di comunicazione - No
- Estintori - No
- Ventilazione di emergenza - No
- Telefono SOS - No
- Pulsante di allarme - No
- Cassette di primo soccorso - No
- Impianto idrico antincendio - No
- Segnaletica di emergenza - No
- Segnali acustici - No
- Coperte ignifughe - No

SAN GIACOMO

Cod. galleria: 249 - 58

Ente gestore: Autostrade per l'Italia S.p.A.
Comune inizio/fine: Varazze - Varazze
Tratta autostradale: A10 - Genova-Ventimiglia (Direzione Genova-Ventimiglia)
Dimensioni: Lung. (m): 261 - Larg. (cm): 1100 - Alt. (cm): 465
Tipologia della galleria: Automobilistica unidirezionale
Tipo di pavimentazione: Asfalto
Rivestimento: Calcestruzzo
Struttura della galleria: A volta
Illuminazione: Sì
Depurazione: No
Marciapiedi: Sì
Strutture di emergenza: Sì

Anno di costruzione: 1975
Alt. s.l.m.: -



- Uscite di emergenza - No
- Piazzole di sosta - No
- Sistema di drenaggio - Sì
- Illuminazione di emergenza - No
- Impianti di comunicazione - No
- Estintori - No
- Ventilazione di emergenza - No
- Telefono SOS - No
- Pulsante di allarme - No
- Cassette di primo soccorso - No
- Impianto idrico antincendio - No
- Segnaletica di emergenza - No
- Segnali acustici - No
- Coperte ignifughe - No

VARAZZE

Cod. galleria: 249 - 62

Ente gestore: Autostrade per l'Italia S.p.A.
Comune inizio/fine: Varazze - Varazze
Tratta autostradale: A10 - Genova-Ventimiglia (Direzione Genova-Ventimiglia)
Dimensioni: Lung. (m): 367 - Larg. (cm): 750 - Alt. (cm): 465
Tipologia della galleria: Automobilistica unidirezionale
Tipo di pavimentazione: Asfalto
Rivestimento: Calcestruzzo
Struttura della galleria: A volta
Illuminazione: Sì
Depurazione: No
Marciapiedi: Sì
Strutture di emergenza: Sì

Anno di costruzione: 1975
Alt. s.l.m.: -



- Uscite di emergenza - No
- Piazzole di sosta - No
- Sistema di drenaggio - Sì
- Illuminazione di emergenza - No
- Impianti di comunicazione - No
- Estintori - No
- Ventilazione di emergenza - No
- Telefono SOS - No
- Pulsante di allarme - No
- Cassette di primo soccorso - No
- Impianto idrico antincendio - No
- Segnaletica di emergenza - No
- Segnali acustici - No
- Coperte ignifughe - No

Varazze

Cod. galleria: 96 - 35

Ente gestore: ANAS - Compartimendo della Viabilità per la Liguria
Comune inizio/fine: Varazze - Varazze
Strada/via: SS. n. 1 - Via Aurelia
Dimensioni: Lung. (m): 235 - Larg. (cm): 950 - Alt. (cm): 500
Tipologia della galleria: Automobilistica bidirezionale
Tipo di pavimentazione: Asfalto
Rivestimento: Calcestruzzo
Struttura della galleria: Rettangolare / Quadrata
Illuminazione: Sì
Depurazione: No
Marciapiedi: Sì
Strutture di emergenza: No

Anno di costruzione: 1990
Alt. s.l.m.: 10



- Uscite di emergenza - No
- Piazzole di sosta - No
- Sistema di drenaggio - No
- Illuminazione di emergenza - No
- Impianti di comunicazione - No
- Estintori - No
- Ventilazione di emergenza - No
- Telefono SOS - No
- Pulsante di allarme - No
- Cassette di primo soccorso - No

- Impianto idrico antincendio - No
- Segnaletica di emergenza - No
- Segnali acustici - No
- Coperte ignifughe - No

Siestro

Cod. galleria: 178 - 122

Ente gestore: Autostrada dei Fiori S.p.A.
Comune inizio/fine: Ventimiglia - Camporosso
Tratta autostradale: Autostrada A10 - Direzione Italia
Dimensioni: Lung. (m): 1852 - Larg. (cm): 750 - Alt. (cm): 475
Tipologia della galleria: Automobilistica unidirezionale
Tipo di pavimentazione: Asfalto
Rivestimento: Calcestruzzo
Struttura della galleria: A volta
Illuminazione: Sì
Depurazione: Sì
Marciapiedi: Sì
Strutture di emergenza: Sì

Anno di costruzione: 1969
Alt. s.l.m.: 23



- Uscite di emergenza - No
- Piazzole di sosta - No
- Sistema di drenaggio - Sì
- Illuminazione di emergenza - No
- Impianti di comunicazione - Sì
- Estintori - Sì
- Ventilazione di emergenza - No
- Telefono SOS - Sì
- Pulsante di allarme - Sì
- Cassette di primo soccorso - No

- Impianto idrico antincendio - No
- Segnaletica di emergenza - No
- Segnali acustici - No
- Coperte ignifughe - No

Balzi Rossi

Cod. galleria: 96 - 59

Ente gestore: ANAS - Compartimendo della Viabilità per la Liguria
Comune inizio/fine: Ventimiglia - Ventimiglia
Strada/via: SS. n. 1 - Dir. dei Balzi Rossi
Dimensioni: Lung. (m): 557 - Larg. (cm): 1020 - Alt. (cm): 720
Tipologia della galleria: Automobilistica bidirezionale
Tipo di pavimentazione: Asfalto
Rivestimento: Calcestruzzo
Struttura della galleria: A volta
Illuminazione: Sì
Depurazione: No
Marciapiedi: Sì
Strutture di emergenza: No

Anno di costruzione: 1970
Alt. s.l.m.: 67



- Uscite di emergenza - No
- Piazzole di sosta - No
- Sistema di drenaggio - No
- Illuminazione di emergenza - No
- Impianti di comunicazione - No
- Estintori - No
- Ventilazione di emergenza - No
- Telefono SOS - No
- Pulsante di allarme - No
- Cassette di primo soccorso - No

- Impianto idrico antincendio - No
- Segnaletica di emergenza - No
- Segnali acustici - No
- Coperte ignifughe - No

Belvedere

Cod. galleria: 178 - 127

Ente gestore: Autostrada dei Fiori S.p.A.
Comune inizio/fine: Ventimiglia - Ventimiglia
Tratta autostradale: Autostrada A10 - Direzione Francia
Dimensioni: Lung. (m): 344 - Larg. (cm): 1050 - Alt. (cm): 475
Tipologia della galleria: Automobilistica unidirezionale
Tipo di pavimentazione: Asfalto
Rivestimento: Calcestruzzo
Struttura della galleria: A volta
Illuminazione: Sì
Depurazione: No
Marciapiedi: Sì
Strutture di emergenza: Sì

Anno di costruzione: 1969
Alt. s.l.m.: 139



- Uscite di emergenza - No
- Piazzole di sosta - No
- Sistema di drenaggio - Sì
- Illuminazione di emergenza - No
- Impianti di comunicazione - Sì
- Estintori - No
- Ventilazione di emergenza - No
- Telefono SOS - No
- Pulsante di allarme - No
- Cassette di primo soccorso - No
- Impianto idrico antincendio - No
- Segnaletica di emergenza - No
- Segnali acustici - No
- Coperte ignifughe - No

Belvedere

Cod. galleria: 178 - 128

Ente gestore: Autostrada dei Fiori S.p.A.
Comune inizio/fine: Ventimiglia - Ventimiglia
Tratta autostradale: Autostrada A10 - Direzione Italia
Dimensioni: Lung. (m): 334 - Larg. (cm): 750 - Alt. (cm): 475
Tipologia della galleria: Automobilistica unidirezionale
Tipo di pavimentazione: Asfalto
Rivestimento: Calcestruzzo
Struttura della galleria: A volta
Illuminazione: Sì
Depurazione: No
Marciapiedi: Sì
Strutture di emergenza: Sì

Anno di costruzione: 1969
Alt. s.l.m.: 151



- Uscite di emergenza - No
- Piazzole di sosta - No
- Sistema di drenaggio - Sì
- Illuminazione di emergenza - No
- Impianti di comunicazione - Sì
- Estintori - No
- Ventilazione di emergenza - No
- Telefono SOS - No
- Pulsante di allarme - No
- Cassette di primo soccorso - No
- Impianto idrico antincendio - No
- Segnaletica di emergenza - No
- Segnali acustici - No
- Coperte ignifughe - No

Bocche

Cod. galleria: 96 - 62

Ente gestore: ANAS - Compartimento della Viabilità per la Liguria
Comune inizio/fine: Ventimiglia - Ventimiglia
Strada/via: SS. n. 20 - del Colle di Tenda e di Valle Roja
Dimensioni: Lung. (m): 656 - Larg. (cm): 800 - Alt. (cm): 620
Tipologia della galleria: Automobilistica bidirezionale
Tipo di pavimentazione: Asfalto
Rivestimento: Calcestruzzo
Struttura della galleria: A volta
Illuminazione: Sì
Depurazione: No
Marciapiedi: Sì
Strutture di emergenza: No

Anno di costruzione: 1990
Alt. s.l.m.: 80



- Uscite di emergenza - No
- Piazzole di sosta - No
- Sistema di drenaggio - No
- Illuminazione di emergenza - No
- Impianti di comunicazione - No
- Estintori - No
- Ventilazione di emergenza - No
- Telefono SOS - No
- Pulsante di allarme - No
- Cassette di primo soccorso - No
- Impianto idrico antincendio - No
- Segnaletica di emergenza - No
- Segnali acustici - No
- Coperte ignifughe - No

Cima Giralda

Cod. galleria: 178 - 133

Ente gestore: Autostrada dei Fiori S.p.A.
Comune inizio/fine: Ventimiglia - Ventimiglia
Tratta autostradale: Autostrada A10 - Direzione Francia
Dimensioni: Lung. (m): 415 - Larg. (cm): 750 - Alt. (cm): 475
Tipologia della galleria: Automobilistica unidirezionale
Tipo di pavimentazione: Asfalto
Rivestimento: Calcestruzzo
Struttura della galleria: A volta
Illuminazione: Si
Depurazione: No
Marciapiedi: Si
Strutture di emergenza: Si

Anno di costruzione: 1969
Alt. s.l.m.: 198



- Uscite di emergenza - No
- Piazzole di sosta - No
- Sistema di drenaggio - Si
- Illuminazione di emergenza - No
- Impianti di comunicazione - Si
- Estintori - Si
- Ventilazione di emergenza - No
- Telefono SOS - Si
- Pulsante di allarme - Si
- Cassette di primo soccorso - No

- Impianto idrico antincendio - No
- Segnaletica di emergenza - No
- Segnali acustici - No
- Coperte ignifughe - No

Cima Giralda

Cod. galleria: 178 - 134

Ente gestore: Autostrada dei Fiori S.p.A.
Comune inizio/fine: Ventimiglia - Ventimiglia
Tratta autostradale: Autostrada A10 - Direzione Italia
Dimensioni: Lung. (m): 255 - Larg. (cm): 750 - Alt. (cm): 475
Tipologia della galleria: Automobilistica unidirezionale
Tipo di pavimentazione: Asfalto
Rivestimento: Calcestruzzo
Struttura della galleria: A volta
Illuminazione: Si
Depurazione: No
Marciapiedi: Si
Strutture di emergenza: Si

Anno di costruzione: 1969
Alt. s.l.m.: 197



- Uscite di emergenza - No
- Piazzole di sosta - No
- Sistema di drenaggio - Si
- Illuminazione di emergenza - No
- Impianti di comunicazione - Si
- Estintori - Si
- Ventilazione di emergenza - No
- Telefono SOS - Si
- Pulsante di allarme - Si
- Cassette di primo soccorso - No

- Impianto idrico antincendio - No
- Segnaletica di emergenza - No
- Segnali acustici - No
- Coperte ignifughe - No

Del Monte

Cod. galleria: 178 - 123

Ente gestore: Autostrada dei Fiori S.p.A.
Comune inizio/fine: Ventimiglia - Ventimiglia
Tratta autostradale: Autostrada A10 - Direzione Francia
Dimensioni: Lung. (m): 1656 - Larg. (cm): 750 - Alt. (cm): 475
Tipologia della galleria: Automobilistica unidirezionale
Tipo di pavimentazione: Asfalto
Rivestimento: Calcestruzzo
Struttura della galleria: A volta
Illuminazione: Si
Depurazione: Si
Marciapiedi: Si
Strutture di emergenza: Si

Anno di costruzione: 1969
Alt. s.l.m.: 32



- Uscite di emergenza - No
- Piazzole di sosta esterno - Si
- Sistema di drenaggio - Si
- Illuminazione di emergenza - No
- Impianti di comunicazione - Si
- Estintori - Si
- Ventilazione di emergenza - No
- Telefono SOS - Si
- Pulsante di allarme - Si
- Cassette di primo soccorso - No

- Impianto idrico antincendio - No
- Segnaletica di emergenza - No
- Segnali acustici - No
- Coperte ignifughe - No

Del Monte

Cod. galleria: 178 - 124

Ente gestore: Autostrada dei Fiori S.p.A.
Comune inizio/fine: Ventimiglia - Ventimiglia
Tratta autostradale: Autostrada A10 - Direzione Italia
Dimensioni: Lung. (m): 1543 - Larg. (cm): 750 - Alt. (cm): 475
Tipologia della galleria: Automobilistica unidirezionale
Tipo di pavimentazione: Asfalto
Rivestimento: Calcestruzzo
Struttura della galleria: A volta
Illuminazione: Si
Depurazione: Si
Marciapiedi: Si
Strutture di emergenza: Si

Anno di costruzione: 1969
Alt. s.l.m.: 70



- Uscite di emergenza - No
- Piazzole di sosta esterno - Si
- Sistema di drenaggio - Si
- Illuminazione di emergenza - No
- Impianti di comunicazione - Si
- Estintori - Si
- Ventilazione di emergenza - No
- Telefono SOS - Si
- Pulsante di allarme - Si
- Cassette di primo soccorso - No
- Impianto idrico antincendio - No
- Segnaletica di emergenza - No
- Segnali acustici - No
- Coperte ignifughe - No

Dogana

Cod. galleria: 96 - 58

Ente gestore: ANAS - Compartimento della Viabilità per la Liguria
Comune inizio/fine: Ventimiglia - Ventimiglia
Strada/via: SS. n. 1 - Dir. dei Balzi Rossi
Dimensioni: Lung. (m): 139 - Larg. (cm): 1000 - Alt. (cm): 470
Tipologia della galleria: Automobilistica bidirezionale
Tipo di pavimentazione: Asfalto
Rivestimento: Calcestruzzo
Struttura della galleria: Rettangolare / Quadrata
Illuminazione: Si
Depurazione: No
Marciapiedi: Si
Strutture di emergenza: No

Anno di costruzione: 1970
Alt. s.l.m.: 40



- Uscite di emergenza - No
- Piazzole di sosta - No
- Sistema di drenaggio - No
- Illuminazione di emergenza - No
- Impianti di comunicazione - No
- Estintori - No
- Ventilazione di emergenza - No
- Telefono SOS - No
- Pulsante di allarme - No
- Cassette di primo soccorso - No
- Impianto idrico antincendio - No
- Segnaletica di emergenza - No
- Segnali acustici - No
- Coperte ignifughe - No

Grimaldi

Cod. galleria: 178 - 132

Ente gestore: Autostrada dei Fiori S.p.A.
Comune inizio/fine: Ventimiglia - Ventimiglia
Tratta autostradale: Autostrada A10 - Direzione Italia
Dimensioni: Lung. (m): 790 - Larg. (cm): 750 - Alt. (cm): 475
Tipologia della galleria: Automobilistica unidirezionale
Tipo di pavimentazione: Asfalto
Rivestimento: Calcestruzzo
Struttura della galleria: A volta
Illuminazione: Si
Depurazione: No
Marciapiedi: Si
Strutture di emergenza: Si

Anno di costruzione: 1969
Alt. s.l.m.: 199



- Uscite di emergenza - No
- Piazzole di sosta - No
- Sistema di drenaggio - Si
- Illuminazione di emergenza - No
- Impianti di comunicazione - Si
- Estintori - Si
- Ventilazione di emergenza - No
- Telefono SOS - Si
- Pulsante di allarme - Si
- Cassette di primo soccorso - No
- Impianto idrico antincendio - No
- Segnaletica di emergenza - No
- Segnali acustici - No
- Coperte ignifughe - No

Grimaldi

Cod. galleria: 178 - 131

Ente gestore: Autostrada dei Fiori S.p.A.
Comune inizio/fine: Ventimiglia - Ventimiglia
Tratta autostradale: Autostrada A10 - Direzione Francia
Dimensioni: Lung. (m): 761 - Larg. (cm): 750 - Alt. (cm): 475
Tipologia della galleria: Automobilistica unidirezionale
Tipo di pavimentazione: Asfalto
Rivestimento: Calcestruzzo
Struttura della galleria: A volta
Illuminazione: Sì
Depurazione: No
Marciapiedi: Sì
Strutture di emergenza: Sì

Anno di costruzione: 1969
Alt. s.l.m.: 202



- Uscite di emergenza - No
- Piazzole di sosta - No
- Sistema di drenaggio - Sì
- Illuminazione di emergenza - No
- Impianti di comunicazione - Sì
- Estintori - Sì
- Ventilazione di emergenza - No
- Telefono SOS - Sì
- Pulsante di allarme - Sì
- Cassette di primo soccorso - No

- Impianto idrico antincendio - No
- Segnaletica di emergenza - No
- Segnali acustici - No
- Coperte ignifughe - No

Mortola

Cod. galleria: 178 - 130

Ente gestore: Autostrada dei Fiori S.p.A.
Comune inizio/fine: Ventimiglia - Ventimiglia
Tratta autostradale: Autostrada A10 - Direzione Italia
Dimensioni: Lung. (m): 86 - Larg. (cm): 750 - Alt. (cm): 475
Tipologia della galleria: Automobilistica unidirezionale
Tipo di pavimentazione: Asfalto
Rivestimento: Calcestruzzo
Struttura della galleria: A volta
Illuminazione: No
Depurazione: No
Marciapiedi: Sì
Strutture di emergenza: Sì

Anno di costruzione: 1969
Alt. s.l.m.: 175



- Uscite di emergenza - No
- Piazzole di sosta - No
- Sistema di drenaggio - Sì
- Illuminazione di emergenza - No
- Impianti di comunicazione - Sì
- Estintori - No
- Ventilazione di emergenza - No
- Telefono SOS - No
- Pulsante di allarme - No
- Cassette di primo soccorso - No

- Impianto idrico antincendio - No
- Segnaletica di emergenza - No
- Segnali acustici - No
- Coperte ignifughe - No

Mortola

Cod. galleria: 178 - 129

Ente gestore: Autostrada dei Fiori S.p.A.
Comune inizio/fine: Ventimiglia - Ventimiglia
Tratta autostradale: Autostrada A10 - Direzione Francia
Dimensioni: Lung. (m): 369 - Larg. (cm): 1050 - Alt. (cm): 475
Tipologia della galleria: Automobilistica unidirezionale
Tipo di pavimentazione: Asfalto
Rivestimento: Calcestruzzo
Struttura della galleria: A volta
Illuminazione: No
Depurazione: No
Marciapiedi: Sì
Strutture di emergenza: Sì

Anno di costruzione: 1969
Alt. s.l.m.: 171



- Uscite di emergenza - No
- Piazzole di sosta - No
- Sistema di drenaggio - Sì
- Illuminazione di emergenza - No
- Impianti di comunicazione - Sì
- Estintori - No
- Ventilazione di emergenza - No
- Telefono SOS - No
- Pulsante di allarme - No
- Cassette di primo soccorso - No

- Impianto idrico antincendio - No
- Segnaletica di emergenza - No
- Segnali acustici - No
- Coperte ignifughe - No

Mortola

Cod. galleria: 96 - 57

Ente gestore: ANAS - Compartimendo della Viabilità per la Liguria
Comune inizio/fine: Ventimiglia - Ventimiglia
Strada/via: SS. n. 1 - Dir. dei Balzi Rossi
Dimensioni: Lung. (m): 453 - Larg. (cm): 1000 - Alt. (cm): 700
Tipologia della galleria: Automobilistica bidirezionale
Tipo di pavimentazione: Asfalto
Rivestimento: Calcestruzzo
Struttura della galleria: A volta
Illuminazione: Sì
Depurazione: No
Marciapiedi: Sì
Strutture di emergenza: No

Anno di costruzione: 1970
Alt. s.l.m.: 67



- Uscite di emergenza - No
- Piazzole di sosta - No
- Sistema di drenaggio - No
- Illuminazione di emergenza - No
- Impianti di comunicazione - No
- Estintori - No
- Ventilazione di emergenza - No
- Telefono SOS - No
- Pulsante di allarme - No
- Cassette di primo soccorso - No

- Impianto idrico antincendio - No
- Segnaletica di emergenza - No
- Segnali acustici - No
- Coperte ignifughe - No

Poggio

Cod. galleria: 96 - 56

Ente gestore: ANAS - Compartimendo della Viabilità per la Liguria
Comune inizio/fine: Ventimiglia - Ventimiglia
Strada/via: SS. n. 1 - Via Aurelia
Dimensioni: Lung. (m): 836 - Larg. (cm): 750 - Alt. (cm): 640
Tipologia della galleria: Automobilistica bidirezionale
Tipo di pavimentazione: Asfalto
Rivestimento: Calcestruzzo
Struttura della galleria: A volta
Illuminazione: Sì
Depurazione: Sì
Marciapiedi: Sì
Strutture di emergenza: No

Anno di costruzione: 1980
Alt. s.l.m.: 87



- Uscite di emergenza - No
- Piazzole di sosta - No
- Sistema di drenaggio - No
- Illuminazione di emergenza - No
- Impianti di comunicazione - No
- Estintori - No
- Ventilazione di emergenza - No
- Telefono SOS - No
- Pulsante di allarme - No
- Cassette di primo soccorso - No

- Impianto idrico antincendio - No
- Segnaletica di emergenza - No
- Segnali acustici - No
- Coperte ignifughe - No

S. Bartolomeo I

Cod. galleria: 178 - 125

Ente gestore: Autostrada dei Fiori S.p.A.
Comune inizio/fine: Ventimiglia - Ventimiglia
Tratta autostradale: Autostrada A10 - Direzione Francia
Dimensioni: Lung. (m): 292 - Larg. (cm): 1050 - Alt. (cm): 475
Tipologia della galleria: Automobilistica unidirezionale
Tipo di pavimentazione: Asfalto
Rivestimento: Calcestruzzo
Struttura della galleria: A volta
Illuminazione: Sì
Depurazione: No
Marciapiedi: Sì
Strutture di emergenza: Sì

Anno di costruzione: 1969
Alt. s.l.m.: 78



- Uscite di emergenza - No
- Piazzole di sosta - No
- Sistema di drenaggio - Sì
- Illuminazione di emergenza - No
- Impianti di comunicazione - Sì
- Estintori - No
- Ventilazione di emergenza - No
- Telefono SOS - No
- Pulsante di allarme - No
- Cassette di primo soccorso - No

- Impianto idrico antincendio - No
- Segnaletica di emergenza - No
- Segnali acustici - No
- Coperte ignifughe - No

S. Bartolomeo I

Cod. galleria: 178 - 126

Ente gestore: Autostrada dei Fiori S.p.A.
Comune inizio/fine: Ventimiglia - Ventimiglia
Tratta autostradale: Autostrada A10 - Direzione Italia
Dimensioni: Lung. (m): 315 - Larg. (cm): 750 - Alt. (cm): 475
Tipologia della galleria: Automobilistica unidirezionale
Tipo di pavimentazione: Asfalto
Rivestimento: Calcestruzzo
Struttura della galleria: A volta
Illuminazione: Si
Depurazione: No
Marciapiedi: Si
Strutture di emergenza: Si

Anno di costruzione: 1969
Alt. s.l.m.: 90



- Uscite di emergenza - No
- Piazzole di sosta - No
- Sistema di drenaggio - Si
- Illuminazione di emergenza - No
- Impianti di comunicazione - Si
- Estintori - No
- Ventilazione di emergenza - No
- Telefono SOS - No
- Pulsante di allarme - No
- Cassette di primo soccorso - No

- Impianto idrico antincendio - No
- Segnaletica di emergenza - No
- Segnali acustici - No
- Coperte ignifughe - No

Scoglietti

Cod. galleria: 86 - 1

Ente gestore: Comune di Ventimiglia
Comune inizio/fine: Ventimiglia - Ventimiglia
Strada/via: Scoglietti
Dimensioni: Lung. (m): 215 - Larg. (cm): 650 - Alt. (cm): 475
Tipologia della galleria: Automobilistica bidirezionale
Tipo di pavimentazione: Asfalto
Rivestimento: Calcestruzzo
Struttura della galleria: A volta
Illuminazione: Si
Depurazione: No
Marciapiedi: Si
Strutture di emergenza: No

Anno di costruzione: 1940
Alt. s.l.m.: 5



- Uscite di emergenza - No
- Piazzole di sosta - No
- Sistema di drenaggio - No
- Illuminazione di emergenza - No
- Impianti di comunicazione - No
- Estintori - No
- Ventilazione di emergenza - No
- Telefono SOS - No
- Pulsante di allarme - No
- Cassette di primo soccorso - No

- Impianto idrico antincendio - No
- Segnaletica di emergenza - No
- Segnali acustici - No
- Coperte ignifughe - No

Seglia - Variante SS20

Cod. galleria: 178 - 143

Ente gestore: Autostrada dei Fiori S.p.A.
Comune inizio/fine: Ventimiglia - Ventimiglia
Tratta autostradale: Variante SS1 - Bidirezionale
Dimensioni: Lung. (m): 1571 - Larg. (cm): 750 - Alt. (cm): 475
Tipologia della galleria: Automobilistica bidirezionale
Tipo di pavimentazione: Asfalto
Rivestimento: Calcestruzzo
Struttura della galleria: A volta
Illuminazione: Si
Depurazione: Si
Marciapiedi: No
Strutture di emergenza: Si

Anno di costruzione: 1996
Alt. s.l.m.: 30

- Uscite di emergenza - No
- Piazzole di sosta interno ed esterno - Si
- Sistema di drenaggio - Si
- Illuminazione di emergenza - No
- Impianti di comunicazione - Si
- Estintori - Si
- Ventilazione di emergenza - No
- Telefono SOS - Si
- Pulsante di allarme - Si
- Cassette di primo soccorso - No

- Impianto idrico antincendio - No
- Segnaletica di emergenza - No
- Segnali acustici - No
- Coperte ignifughe - No

Tombino San Secondo

Cod. galleria: 86 - 2

Ente gestore: Comune di Ventimiglia
Comune inizio/fine: Ventimiglia - Ventimiglia
Strada/via: San Secondo
Dimensioni: Lung. (m): 28 - Larg. (cm): 350 - Alt. (cm): 300
Tipologia della galleria: Automobilistica unidirezionale
Tipo di pavimentazione: Asfalto
Rivestimento: Pietra
Struttura della galleria: A volta
Illuminazione: No
Depurazione: No
Marciapiedi: No
Strutture di emergenza: No

Anno di costruzione: 1870
Alt. s.l.m.: -



- Uscite di emergenza - No
- Piazzole di sosta - No
- Sistema di drenaggio - No
- Illuminazione di emergenza - No
- Impianti di comunicazione - No
- Estintori - No
- Ventilazione di emergenza - No
- Telefono SOS - No
- Pulsante di allarme - No
- Cassette di primo soccorso - No

- Impianto idrico antincendio - No
- Segnaletica di emergenza - No
- Segnali acustici - No
- Coperte ignifughe - No

Coreallo

Cod. galleria: 178 - 6

Ente gestore: Autostrada dei Fiori S.p.A.
Comune inizio/fine: Vezzi Portio - Vezzi Portio
Tratta autostradale: Autostrada A10 - Direzione Italia
Dimensioni: Lung. (m): 97 - Larg. (cm): 750 - Alt. (cm): 475
Tipologia della galleria: Automobilistica unidirezionale
Tipo di pavimentazione: Asfalto
Rivestimento: Calcestruzzo
Struttura della galleria: A volta
Illuminazione: Si
Depurazione: No
Marciapiedi: Si
Strutture di emergenza: Si

Anno di costruzione: 1969
Alt. s.l.m.: 222



- Uscite di emergenza - No
- Piazzole di sosta esterno - Si
- Sistema di drenaggio - Si
- Illuminazione di emergenza - No
- Impianti di comunicazione - Si
- Estintori - No
- Ventilazione di emergenza - No
- Telefono SOS - No
- Pulsante di allarme - No
- Cassette di primo soccorso - No

- Impianto idrico antincendio - No
- Segnaletica di emergenza - No
- Segnali acustici - No
- Coperte ignifughe - No

Coreallo

Cod. galleria: 178 - 5

Ente gestore: Autostrada dei Fiori S.p.A.
Comune inizio/fine: Vezzi Portio - Vezzi Portio
Tratta autostradale: Autostrada A10 - Direzione Francia
Dimensioni: Lung. (m): 124 - Larg. (cm): 750 - Alt. (cm): 475
Tipologia della galleria: Automobilistica unidirezionale
Tipo di pavimentazione: Asfalto
Rivestimento: Calcestruzzo
Struttura della galleria: A volta
Illuminazione: Si
Depurazione: No
Marciapiedi: Si
Strutture di emergenza: Si

Anno di costruzione: 1969
Alt. s.l.m.: 218



- Uscite di emergenza - No
- Piazzole di sosta esterno - Si
- Sistema di drenaggio - Si
- Illuminazione di emergenza - No
- Impianti di comunicazione - Si
- Estintori - No
- Ventilazione di emergenza - No
- Telefono SOS - No
- Pulsante di allarme - No
- Cassette di primo soccorso - No

- Impianto idrico antincendio - No
- Segnaletica di emergenza - No
- Segnali acustici - No
- Coperte ignifughe - No

S. Libera

Cod. galleria: 178 - 8

Ente gestore: Autostrada dei Fiori S.p.A.
Comune inizio/fine: Vezzi Portio - Vezzi Portio
Tratta autostradale: Autostrada A10 - Direzione Italia
Dimensioni: Lung. (m): 521 - Larg. (cm): 750 - Alt. (cm): 475
Tipologia della galleria: Automobilistica unidirezionale
Tipo di pavimentazione: Asfalto
Rivestimento: Calcestruzzo
Struttura della galleria: A volta
Illuminazione: Si
Depurazione: No
Marciapiedi: Si
Strutture di emergenza: Si

Anno di costruzione: 1969
Alt. s.l.m.: 231



- Uscite di emergenza - No
- Piazzole di sosta esterno - Si
- Sistema di drenaggio - Si
- Illuminazione di emergenza - No
- Impianti di comunicazione - Si
- Estintori - No
- Ventilazione di emergenza - No
- Telefono SOS - No
- Pulsante di allarme - No
- Cassette di primo soccorso - No

- Impianto idrico antincendio - No
- Segnaletica di emergenza - No
- Segnali acustici - No
- Coperte ignifughe - No

S. Libera

Cod. galleria: 178 - 7

Ente gestore: Autostrada dei Fiori S.p.A.
Comune inizio/fine: Vezzi Portio - Vezzi Portio
Tratta autostradale: Autostrada A10 - Direzione Francia
Dimensioni: Lung. (m): 491 - Larg. (cm): 750 - Alt. (cm): 475
Tipologia della galleria: Automobilistica unidirezionale
Tipo di pavimentazione: Asfalto
Rivestimento: Calcestruzzo
Struttura della galleria: A volta
Illuminazione: Si
Depurazione: No
Marciapiedi: Si
Strutture di emergenza: Si

Anno di costruzione: 1969
Alt. s.l.m.: 225



- Uscite di emergenza - No
- Piazzole di sosta esterno - Si
- Sistema di drenaggio - Si
- Illuminazione di emergenza - No
- Impianti di comunicazione - Si
- Estintori - No
- Ventilazione di emergenza - No
- Telefono SOS - No
- Pulsante di allarme - No
- Cassette di primo soccorso - No

- Impianto idrico antincendio - No
- Segnaletica di emergenza - No
- Segnali acustici - No
- Coperte ignifughe - No

Isoleri

Cod. galleria: 178 - 144

Ente gestore: Autostrada dei Fiori S.p.A.
Comune inizio/fine: Villanova d'Albenga - Villanova d'Albenga
Tratta autostradale: Autostrada A10 - Direzione Italia
Dimensioni: Lung. (m): 278 - Larg. (cm): 750 - Alt. (cm): 475
Tipologia della galleria: Automobilistica unidirezionale
Tipo di pavimentazione: Asfalto
Rivestimento: Calcestruzzo
Struttura della galleria: Rettangolare / Quadrata
Illuminazione: Si
Depurazione: No
Marciapiedi: No
Strutture di emergenza: Si

Anno di costruzione: 1994
Alt. s.l.m.: 49



- Uscite di emergenza - No
- Piazzole di sosta esterno - Si
- Sistema di drenaggio - No
- Illuminazione di emergenza - No
- Impianti di comunicazione - Si
- Estintori - No
- Ventilazione di emergenza - No
- Telefono SOS - No
- Pulsante di allarme - No
- Cassette di primo soccorso - No

- Impianto idrico antincendio - No
- Segnaletica di emergenza - No
- Segnali acustici - No
- Coperte ignifughe - No

Senza nome

Cod. galleria: 134 - 6

Ente gestore: Amministrazione Provinciale di Savona
Comune inizio/fine: Villanova d'Albenga - Villanova d'Albenga
Strada/via: S.P. 6
Dimensioni: Lung. (m): 60 - Larg. (cm): 805 - Alt. (cm): 640
Tipologia della galleria: Automobilistica bidirezionale
Tipo di pavimentazione: Asfalto
Rivestimento: Calcestruzzo
Struttura della galleria: A volta
Illuminazione: No
Depurazione: No
Marciapiedi: Sì
Strutture di emergenza: No

Anno di costruzione: 2001
Alt. s.l.m.: 29



- Uscite di emergenza - No
- Piazzole di sosta - No
- Sistema di drenaggio - No
- Illuminazione di emergenza - No
- Impianti di comunicazione - No
- Estintori - No
- Ventilazione di emergenza - No
- Telefono SOS - No
- Pulsante di allarme - No
- Cassette di primo soccorso - No

- Impianto idrico antincendio - No
- Segnaletica di emergenza - No
- Segnali acustici - No
- Coperte ignifughe - No

Villanova

Cod. galleria: 96 - 27

Ente gestore: ANAS - Compartimento della Viabilità per la Liguria
Comune inizio/fine: Villanova d'Albenga - Villanova d'Albenga
Strada/via: NSA. n. 142 - di Villanova di Albenga
Dimensioni: Lung. (m): 184 - Larg. (cm): 1200 - Alt. (cm): 580
Tipologia della galleria: Automobilistica bidirezionale
Tipo di pavimentazione: Asfalto
Rivestimento: Calcestruzzo
Struttura della galleria: Rettangolare / Quadrata
Illuminazione: Sì
Depurazione: No
Marciapiedi: No
Strutture di emergenza: No

Anno di costruzione: 1990
Alt. s.l.m.: 56



- Uscite di emergenza - No
- Piazzole di sosta - No
- Sistema di drenaggio - No
- Illuminazione di emergenza - No
- Impianti di comunicazione - No
- Estintori - No
- Ventilazione di emergenza - No
- Telefono SOS - No
- Pulsante di allarme - No
- Cassette di primo soccorso - No

- Impianto idrico antincendio - No
- Segnaletica di emergenza - No
- Segnali acustici - No
- Coperte ignifughe - No

DELL' ANCHETTA

Cod. galleria: 249 - 148

Ente gestore: Autostrade per l'Italia S.p.A.
Comune inizio/fine: Zoagli - Chiavari
Tratta autostradale: A12 - Genova-Roma (Direzione Genova-Roma)
Dimensioni: Lung. (m): 1420 - Larg. (cm): 750 - Alt. (cm): 455
Tipologia della galleria: Automobilistica unidirezionale
Tipo di pavimentazione: Asfalto
Rivestimento: Calcestruzzo
Struttura della galleria: A volta
Illuminazione: Sì
Depurazione: No
Marciapiedi: No
Strutture di emergenza: Sì

Anno di costruzione: 1968
Alt. s.l.m.: -



- Uscite di emergenza - Sì
- Piazzole di sosta - No
- Sistema di drenaggio - Sì
- Illuminazione di emergenza - Sì
- Impianti di comunicazione - Sì
- Estintori - Sì
- Ventilazione di emergenza - Sì
- Telefono SOS - Sì
- Pulsante di allarme - Sì
- Cassette di primo soccorso - Sì

- Impianto idrico antincendio - No
- Segnaletica di emergenza - Sì
- Segnali acustici - No
- Coperte ignifughe - Sì

Castellaro

Cod. galleria: 96 - 3

Ente gestore: ANAS - Compartimendo della Viabilità per la Liguria
Comune inizio/fine: Zoagli - Zoagli
Strada/via: S.S. n. 1 - Via Aurelia
Dimensioni: Lung. (m): 344 - Larg. (cm): 700 - Alt. (cm): 680
Tipologia della galleria: Automobilistica bidirezionale
Tipo di pavimentazione: Asfalto
Rivestimento: Pietra
Struttura della galleria: A volta
Illuminazione: Si
Depurazione: No
Marciapiedi: Si
Strutture di emergenza: No

Anno di costruzione: 1900
Alt. s.l.m.: 99



- Uscite di emergenza - No
- Piazzole di sosta - No
- Sistema di drenaggio - No
- Illuminazione di emergenza - No
- Impianti di comunicazione - No
- Estintori - No
- Ventilazione di emergenza - No
- Telefono SOS - No
- Pulsante di allarme - No
- Cassette di primo soccorso - No

- Impianto idrico antincendio - No
- Segnaletica di emergenza - No
- Segnali acustici - No
- Coperte ignifughe - No

DELLA MADDALENA

Cod. galleria: 249 - 179

Ente gestore: Autostrade per l'Italia S.p.A.
Comune inizio/fine: Zoagli - Zoagli
Tratta autostradale: A12 - Genova-Roma (Direzione Roma-Genova)
Dimensioni: Lung. (m): 1461 - Larg. (cm): 750 - Alt. (cm): 455
Tipologia della galleria: Automobilistica unidirezionale
Tipo di pavimentazione: Asfalto
Rivestimento: Calcestruzzo
Struttura della galleria: A volta
Illuminazione: Si
Depurazione: No
Marciapiedi: No
Strutture di emergenza: Si

Anno di costruzione: 1968
Alt. s.l.m.: -



- Uscite di emergenza - Si
- Piazzole di sosta - No
- Sistema di drenaggio - Si
- Illuminazione di emergenza - Si
- Impianti di comunicazione - Si
- Estintori - Si
- Ventilazione di emergenza - Si
- Telefono SOS - Si
- Pulsante di allarme - Si
- Cassette di primo soccorso - Si

- Impianto idrico antincendio - No
- Segnaletica di emergenza - Si
- Segnali acustici - No
- Coperte ignifughe - Si

DELLA MADDALENA

Cod. galleria: 249 - 147

Ente gestore: Autostrade per l'Italia S.p.A.
Comune inizio/fine: Zoagli - Zoagli
Tratta autostradale: A12 - Genova-Roma (Direzione Genova-Roma)
Dimensioni: Lung. (m): 1452 - Larg. (cm): 750 - Alt. (cm): 455
Tipologia della galleria: Automobilistica unidirezionale
Tipo di pavimentazione: Asfalto
Rivestimento: Calcestruzzo
Struttura della galleria: A volta
Illuminazione: Si
Depurazione: No
Marciapiedi: No
Strutture di emergenza: Si

Anno di costruzione: 1968
Alt. s.l.m.: -



- Uscite di emergenza - Si
- Piazzole di sosta - No
- Sistema di drenaggio - Si
- Illuminazione di emergenza - Si
- Impianti di comunicazione - Si
- Estintori - Si
- Ventilazione di emergenza - Si
- Telefono SOS - Si
- Pulsante di allarme - Si
- Cassette di primo soccorso - Si

- Impianto idrico antincendio - No
- Segnaletica di emergenza - Si
- Segnali acustici - No
- Coperte ignifughe - Si

Zoagli 1

Cod. galleria: 96 - 5

Ente gestore: ANAS - Compartimendo della Viabilità per la Liguria
Comune inizio/fine: Zoagli - Zoagli
Strada/via: S.S. n. 1 - Via Aurelia
Dimensioni: Lung. (m): 30 - Larg. (cm): 540 - Alt. (cm): 523
Tipologia della galleria: Automobilistica bidirezionale
Tipo di pavimentazione: Asfalto
Rivestimento: Pietra
Struttura della galleria: A volta
Illuminazione: No
Depurazione: No
Marciapiedi: No
Strutture di emergenza: No

Anno di costruzione: 1900
Alt. s.l.m.: 92



- Uscite di emergenza - No
- Piazzole di sosta - No
- Sistema di drenaggio - No
- Illuminazione di emergenza - No
- Impianti di comunicazione - No

- Estintori - No
- Ventilazione di emergenza - No
- Telefono SOS - No
- Pulsante di allarme - No
- Cassette di primo soccorso - No

- Impianto idrico antincendio - No
- Segnaletica di emergenza - No
- Segnali acustici - No
- Coperte ignifughe - No

Zoagli 2

Cod. galleria: 96 - 4

Ente gestore: ANAS - Compartimendo della Viabilità per la Liguria
Comune inizio/fine: Zoagli - Zoagli
Strada/via: S.S. n. 1 - Via Aurelia
Dimensioni: Lung. (m): 30 - Larg. (cm): 540 - Alt. (cm): 523
Tipologia della galleria: Automobilistica bidirezionale
Tipo di pavimentazione: Asfalto
Rivestimento: Pietra
Struttura della galleria: A volta
Illuminazione: No
Depurazione: No
Marciapiedi: No
Strutture di emergenza: No

Anno di costruzione: 1900
Alt. s.l.m.: 88



- Uscite di emergenza - No
- Piazzole di sosta - No
- Sistema di drenaggio - No
- Illuminazione di emergenza - No
- Impianti di comunicazione - No

- Estintori - No
- Ventilazione di emergenza - No
- Telefono SOS - No
- Pulsante di allarme - No
- Cassette di primo soccorso - No

- Impianto idrico antincendio - No
- Segnaletica di emergenza - No
- Segnali acustici - No
- Coperte ignifughe - No

Catalogo delle gallerie della Liguria – Schede informative – Gallerie ferroviarie
(ordinamento per comune inizio, comune fine e nome della galleria)

Airola

Cod. galleria: 95 - 205

Ente gestore: RFI - Rete Ferroviaria Italiana
 Comune inizio/fine: Airole - Airole
 Tratta ferroviaria: Ventimiglia-Limone
 Dimensioni: Lung. (m): 153 - Larg. (cm): 500 - Alt. (cm): 500
 Tipologia della galleria: Ferroviaria canna singola
 Tipo di pavimentazione: Altro tipo di pavimentazione(Ballast Ferroviario)
 Rivestimento: Nessuna indicazione
 Struttura della galleria: A volta
 Illuminazione: No
 Depurazione: No
 Marciapiedi: No
 Strutture di emergenza: No

Anno di costruzione: 1914
 Alt. s.l.m.: -

- Uscite di emergenza - No
- Piazzole di sosta - No
- Sistema di drenaggio - No
- Illuminazione di emergenza - No
- Impianti di comunicazione - No
- Estintori - No
- Ventilazione di emergenza - No
- Telefono SOS - No
- Pulsante di allarme - No
- Cassette di primo soccorso - No
- Impianto idrico antincendio - No
- Segnaletica di emergenza - No
- Segnali acustici - No
- Coperte ignifughe - No

Gambetto

Cod. galleria: 95 - 208

Ente gestore: RFI - Rete Ferroviaria Italiana
 Comune inizio/fine: Airole - Airole
 Tratta ferroviaria: Ventimiglia-Limone
 Dimensioni: Lung. (m): 173 - Larg. (cm): 500 - Alt. (cm): 500
 Tipologia della galleria: Ferroviaria canna singola
 Tipo di pavimentazione: Altro tipo di pavimentazione(Ballast Ferroviario)
 Rivestimento: Nessuna indicazione
 Struttura della galleria: A volta
 Illuminazione: No
 Depurazione: No
 Marciapiedi: No
 Strutture di emergenza: No

Anno di costruzione: 1914
 Alt. s.l.m.: -

- Uscite di emergenza - No
- Piazzole di sosta - No
- Sistema di drenaggio - No
- Illuminazione di emergenza - No
- Impianti di comunicazione - No
- Estintori - No
- Ventilazione di emergenza - No
- Telefono SOS - No
- Pulsante di allarme - No
- Cassette di primo soccorso - No
- Impianto idrico antincendio - No
- Segnaletica di emergenza - No
- Segnali acustici - No
- Coperte ignifughe - No

Lamberta

Cod. galleria: 95 - 209

Ente gestore: RFI - Rete Ferroviaria Italiana
 Comune inizio/fine: Airole - Airole
 Tratta ferroviaria: Ventimiglia-Limone
 Dimensioni: Lung. (m): 847 - Larg. (cm): 500 - Alt. (cm): 500
 Tipologia della galleria: Ferroviaria canna singola
 Tipo di pavimentazione: Altro tipo di pavimentazione(Ballast Ferroviario)
 Rivestimento: Mista
 Struttura della galleria: A volta
 Illuminazione: No
 Depurazione: No
 Marciapiedi: No
 Strutture di emergenza: No

Anno di costruzione: 1914
 Alt. s.l.m.: -

- Uscite di emergenza - No
- Piazzole di sosta - No
- Sistema di drenaggio - No
- Illuminazione di emergenza - No
- Impianti di comunicazione - No
- Estintori - No
- Ventilazione di emergenza - No
- Telefono SOS - No
- Pulsante di allarme - No
- Cassette di primo soccorso - No
- Impianto idrico antincendio - No
- Segnaletica di emergenza - No
- Segnali acustici - No
- Coperte ignifughe - No

Madonna

Cod. galleria: 95 - 204

Ente gestore: RFI - Rete Ferroviaria Italiana
Comune inizio/fine: Airole - Airole
Tratta ferroviaria: Ventimiglia-Limone
Dimensioni: Lung. (m): 249 - Larg. (cm): 500 - Alt. (cm): 500
Tipologia della galleria: Ferroviaria canna singola
Tipo di pavimentazione: Altro tipo di pavimentazione(Ballast Ferroviario)
Rivestimento: Nessuna indicazione
Struttura della galleria: A volta
Illuminazione: No
Depurazione: No
Marciapiedi: No
Strutture di emergenza: No

Anno di costruzione: 1914
Alt. s.l.m.: -

- Uscite di emergenza - No
- Piazzole di sosta - No
- Sistema di drenaggio - No
- Illuminazione di emergenza - No
- Impianti di comunicazione - No
- Estintori - No
- Ventilazione di emergenza - No
- Telefono SOS - No
- Pulsante di allarme - No
- Cassette di primo soccorso - No
- Impianto idrico antincendio - No
- Segnaletica di emergenza - No
- Segnali acustici - No
- Coperte ignifughe - No

Mantigi

Cod. galleria: 95 - 203

Ente gestore: RFI - Rete Ferroviaria Italiana
Comune inizio/fine: Airole - Airole
Tratta ferroviaria: Ventimiglia-Limone
Dimensioni: Lung. (m): 604 - Larg. (cm): 500 - Alt. (cm): 500
Tipologia della galleria: Ferroviaria canna singola
Tipo di pavimentazione: Altro tipo di pavimentazione(Ballast Ferroviario)
Rivestimento: Mista
Struttura della galleria: A volta
Illuminazione: No
Depurazione: No
Marciapiedi: No
Strutture di emergenza: No

Anno di costruzione: 1914
Alt. s.l.m.: -

- Uscite di emergenza - No
- Piazzole di sosta - No
- Sistema di drenaggio - No
- Illuminazione di emergenza - No
- Impianti di comunicazione - No
- Estintori - No
- Ventilazione di emergenza - No
- Telefono SOS - No
- Pulsante di allarme - No
- Cassette di primo soccorso - No
- Impianto idrico antincendio - No
- Segnaletica di emergenza - No
- Segnali acustici - No
- Coperte ignifughe - No

Parà

Cod. galleria: 95 - 206

Ente gestore: RFI - Rete Ferroviaria Italiana
Comune inizio/fine: Airole - Airole
Tratta ferroviaria: Ventimiglia-Limone
Dimensioni: Lung. (m): 746 - Larg. (cm): 500 - Alt. (cm): 500
Tipologia della galleria: Ferroviaria canna singola
Tipo di pavimentazione: Altro tipo di pavimentazione(Ballast Ferroviario)
Rivestimento: Mista
Struttura della galleria: A volta
Illuminazione: No
Depurazione: No
Marciapiedi: No
Strutture di emergenza: No

Anno di costruzione: 1914
Alt. s.l.m.: -

- Uscite di emergenza - No
- Piazzole di sosta - No
- Sistema di drenaggio - No
- Illuminazione di emergenza - No
- Impianti di comunicazione - No
- Estintori - No
- Ventilazione di emergenza - No
- Telefono SOS - No
- Pulsante di allarme - No
- Cassette di primo soccorso - No
- Impianto idrico antincendio - No
- Segnaletica di emergenza - No
- Segnali acustici - No
- Coperte ignifughe - No

Pian di Parà

Cod. galleria: 95 - 207

Ente gestore: RFI - Rete Ferroviaria Italiana
Comune inizio/fine: Airole - Airole
Tratta ferroviaria: Ventimiglia-Limone
Dimensioni: Lung. (m): 184 - Larg. (cm): 500 - Alt. (cm): 500
Tipologia della galleria: Ferroviaria canna singola
Tipo di pavimentazione: Altro tipo di pavimentazione(Ballast Ferroviario)
Rivestimento: Nessuna indicazione
Struttura della galleria: A volta
Illuminazione: No
Depurazione: No
Marciapiedi: No
Strutture di emergenza: No

Anno di costruzione: 1914
Alt. s.l.m.: -

- Uscite di emergenza - No
- Piazzole di sosta - No
- Sistema di drenaggio - No
- Illuminazione di emergenza - No
- Impianti di comunicazione - No
- Estintori - No
- Ventilazione di emergenza - No
- Telefono SOS - No
- Pulsante di allarme - No
- Cassette di primo soccorso - No
- Impianto idrico antincendio - No
- Segnaletica di emergenza - No
- Segnali acustici - No
- Coperte ignifughe - No

S.Michele

Cod. galleria: 95 - 202

Ente gestore: RFI - Rete Ferroviaria Italiana
Comune inizio/fine: Airole - Olivetta San Michele
Tratta ferroviaria: Ventimiglia-Limone
Dimensioni: Lung. (m): 132 - Larg. (cm): 500 - Alt. (cm): 500
Tipologia della galleria: Ferroviaria canna singola
Tipo di pavimentazione: Altro tipo di pavimentazione(Ballast Ferroviario)
Rivestimento: Nessuna indicazione
Struttura della galleria: A volta
Illuminazione: No
Depurazione: No
Marciapiedi: No
Strutture di emergenza: No

Anno di costruzione: 1914
Alt. s.l.m.: -

- Uscite di emergenza - No
- Piazzole di sosta - No
- Sistema di drenaggio - No
- Illuminazione di emergenza - No
- Impianti di comunicazione - No
- Estintori - No
- Ventilazione di emergenza - No
- Telefono SOS - No
- Pulsante di allarme - No
- Cassette di primo soccorso - No
- Impianto idrico antincendio - No
- Segnaletica di emergenza - No
- Segnali acustici - No
- Coperte ignifughe - No

Muro Nero

Cod. galleria: 95 - 104

Ente gestore: RFI - Rete Ferroviaria Italiana
Comune inizio/fine: Alassio - Alassio
Tratta ferroviaria: Genova-Ventimiglia-Confine francese
Dimensioni: Lung. (m): 59 - Larg. (cm): 500 - Alt. (cm): 500
Tipologia della galleria: Ferroviaria canna singola
Tipo di pavimentazione: Altro tipo di pavimentazione(Ballast Ferroviario)
Rivestimento: Mista
Struttura della galleria: A volta
Illuminazione: No
Depurazione: No
Marciapiedi: No
Strutture di emergenza: No

Anno di costruzione: 1872
Alt. s.l.m.: -

- Uscite di emergenza - No
- Piazzole di sosta - No
- Sistema di drenaggio - No
- Illuminazione di emergenza - No
- Impianti di comunicazione - No
- Estintori - No
- Ventilazione di emergenza - No
- Telefono SOS - No
- Pulsante di allarme - No
- Cassette di primo soccorso - No
- Impianto idrico antincendio - No
- Segnaletica di emergenza - No
- Segnali acustici - No
- Coperte ignifughe - No

Olivi

Cod. galleria: 95 - 105

Ente gestore: RFI - Rete Ferroviaria Italiana
Comune inizio/fine: Alassio - Alassio
Tratta ferroviaria: Genova-Ventimiglia-Confine francese
Dimensioni: Lung. (m): 232 - Larg. (cm): 500 - Alt. (cm): 500
Tipologia della galleria: Ferroviaria canna singola
Tipo di pavimentazione: Altro tipo di pavimentazione(Ballast Ferroviario)
Rivestimento: Mista
Struttura della galleria: A volta
Illuminazione: No
Depurazione: No
Marciapiedi: No
Strutture di emergenza: No

Anno di costruzione: 1872
Alt. s.l.m.: -

- Uscite di emergenza - No
- Piazzole di sosta - No
- Sistema di drenaggio - No
- Illuminazione di emergenza - No
- Impianti di comunicazione - No
- Estintori - No
- Ventilazione di emergenza - No
- Telefono SOS - No
- Pulsante di allarme - No
- Cassette di primo soccorso - No
- Impianto idrico antincendio - No
- Segnaletica di emergenza - No
- Segnali acustici - No
- Coperte ignifughe - No

S. Croce

Cod. galleria: 95 - 103

Ente gestore: RFI - Rete Ferroviaria Italiana
Comune inizio/fine: Alassio - Alassio
Tratta ferroviaria: Genova-Ventimiglia-Confine francese
Dimensioni: Lung. (m): 503 - Larg. (cm): 500 - Alt. (cm): 500
Tipologia della galleria: Ferroviaria canna singola
Tipo di pavimentazione: Altro tipo di pavimentazione(Ballast Ferroviario)
Rivestimento: Mista
Struttura della galleria: A volta
Illuminazione: No
Depurazione: No
Marciapiedi: No
Strutture di emergenza: No

Anno di costruzione: 1872
Alt. s.l.m.: -

- Uscite di emergenza - No
- Piazzole di sosta - No
- Sistema di drenaggio - No
- Illuminazione di emergenza - No
- Impianti di comunicazione - No
- Estintori - No
- Ventilazione di emergenza - No
- Telefono SOS - No
- Pulsante di allarme - No
- Cassette di primo soccorso - No
- Impianto idrico antincendio - No
- Segnaletica di emergenza - No
- Segnali acustici - No
- Coperte ignifughe - No

Vadino

Cod. galleria: 95 - 106

Ente gestore: RFI - Rete Ferroviaria Italiana
Comune inizio/fine: Alassio - Alassio
Tratta ferroviaria: Genova-Ventimiglia-Confine francese
Dimensioni: Lung. (m): 419 - Larg. (cm): 500 - Alt. (cm): 500
Tipologia della galleria: Ferroviaria canna singola
Tipo di pavimentazione: Altro tipo di pavimentazione(Ballast Ferroviario)
Rivestimento: Mista
Struttura della galleria: A volta
Illuminazione: No
Depurazione: No
Marciapiedi: No
Strutture di emergenza: No

Anno di costruzione: 1872
Alt. s.l.m.: -

- Uscite di emergenza - No
- Piazzole di sosta - No
- Sistema di drenaggio - No
- Illuminazione di emergenza - No
- Impianti di comunicazione - No
- Estintori - No
- Ventilazione di emergenza - No
- Telefono SOS - No
- Pulsante di allarme - No
- Cassette di primo soccorso - No
- Impianto idrico antincendio - No
- Segnaletica di emergenza - No
- Segnali acustici - No
- Coperte ignifughe - No

del Capo

Cod. galleria: 95 - 116

Ente gestore: RFI - Rete Ferroviaria Italiana
Comune inizio/fine: Albisola Superiore - Albisola Superiore
Tratta ferroviaria: Genova-Ventimiglia-Confine francese
Dimensioni: Lung. (m): 514 - Larg. (cm): 800 - Alt. (cm): 500
Tipologia della galleria: Ferroviaria canna singola
Tipo di pavimentazione: Altro tipo di pavimentazione(Ballast Ferroviario)
Rivestimento: Calcestruzzo
Struttura della galleria: A volta
Illuminazione: No
Depurazione: No
Marciapiedi: No
Strutture di emergenza: No

Anno di costruzione: 1977
Alt. s.l.m.: -

- Uscite di emergenza - No
- Piazzole di sosta - No
- Sistema di drenaggio - No
- Illuminazione di emergenza - No
- Impianti di comunicazione - No
- Estintori - No
- Ventilazione di emergenza - No
- Telefono SOS - No
- Pulsante di allarme - No
- Cassette di primo soccorso - No
- Impianto idrico antincendio - No
- Segnaletica di emergenza - No
- Segnali acustici - No
- Coperte ignifughe - No

Monte Pasasco

Cod. galleria: 95 - 115

Ente gestore: RFI - Rete Ferroviaria Italiana
Comune inizio/fine: Albissola Marina - Savona
Tratta ferroviaria: Genova-Ventimiglia-Confine francese
Dimensioni: Lung. (m): 2732 - Larg. (cm): 800 - Alt. (cm): 500
Tipologia della galleria: Ferroviaria canna singola
Tipo di pavimentazione: Altro tipo di pavimentazione(Ballast Ferroviario)
Rivestimento: Calcestruzzo
Struttura della galleria: A volta
Illuminazione: No
Depurazione: No
Marciapiedi: No
Strutture di emergenza: No

Anno di costruzione: 1977
Alt. s.l.m.: -

- Uscite di emergenza - No
- Piazzole di sosta - No
- Sistema di drenaggio - No
- Illuminazione di emergenza - No
- Impianti di comunicazione - No
- Estintori - No
- Ventilazione di emergenza - No
- Telefono SOS - No
- Pulsante di allarme - No
- Cassette di primo soccorso - No
- Impianto idrico antincendio - No
- Segnaletica di emergenza - No
- Segnali acustici - No
- Coperte ignifughe - No

Tortero

Cod. galleria: 95 - 145

Ente gestore: RFI - Rete Ferroviaria Italiana
Comune inizio/fine: Altare - Altare
Tratta ferroviaria: Savona-S.Giuseppe (via Altare)
Dimensioni: Lung. (m): 206 - Larg. (cm): 500 - Alt. (cm): 500
Tipologia della galleria: Ferroviaria canna singola
Tipo di pavimentazione: Altro tipo di pavimentazione(Ballast Ferroviario)
Rivestimento: Mista
Struttura della galleria: A volta
Illuminazione: No
Depurazione: No
Marciapiedi: No
Strutture di emergenza: No

Anno di costruzione: 1923
Alt. s.l.m.: -

- Uscite di emergenza - No
- Piazzole di sosta - No
- Sistema di drenaggio - No
- Illuminazione di emergenza - No
- Impianti di comunicazione - No
- Estintori - No
- Ventilazione di emergenza - No
- Telefono SOS - No
- Pulsante di allarme - No
- Cassette di primo soccorso - No
- Impianto idrico antincendio - No
- Segnaletica di emergenza - No
- Segnali acustici - No
- Coperte ignifughe - No

Cantarena

Cod. galleria: 95 - 127

Ente gestore: RFI - Rete Ferroviaria Italiana
Comune inizio/fine: Arenzano - Arenzano
Tratta ferroviaria: Genova-Ventimiglia-Confine francese
Dimensioni: Lung. (m): 402 - Larg. (cm): 800 - Alt. (cm): 500
Tipologia della galleria: Ferroviaria canna singola
Tipo di pavimentazione: Altro tipo di pavimentazione(Ballast Ferroviario)
Rivestimento: Calcestruzzo
Struttura della galleria: A volta
Illuminazione: No
Depurazione: No
Marciapiedi: No
Strutture di emergenza: No

Anno di costruzione: 1968
Alt. s.l.m.: -

- Uscite di emergenza - No
- Estintori - No
- Impianto idrico antincendio - No
- Piazzole di sosta - No
- Ventilazione di emergenza - No
- Segnaletica di emergenza - No
- Sistema di drenaggio - No
- Telefono SOS - No
- Segnali acustici - No
- Illuminazione di emergenza - No
- Pulsante di allarme - No
- Coperte ignifughe - No
- Impianti di comunicazione - No
- Cassette di primo soccorso - No

Delle Piane

Cod. galleria: 95 - 126

Ente gestore: RFI - Rete Ferroviaria Italiana
Comune inizio/fine: Arenzano - Arenzano
Tratta ferroviaria: Genova-Ventimiglia-Confine francese
Dimensioni: Lung. (m): 1226 - Larg. (cm): 800 - Alt. (cm): 500
Tipologia della galleria: Ferroviaria canna singola
Tipo di pavimentazione: Altro tipo di pavimentazione(Ballast Ferroviario)
Rivestimento: Calcestruzzo
Struttura della galleria: A volta
Illuminazione: No
Depurazione: No
Marciapiedi: No
Strutture di emergenza: No

Anno di costruzione: 1968
Alt. s.l.m.: -

- Uscite di emergenza - No
- Estintori - No
- Impianto idrico antincendio - No
- Piazzole di sosta - No
- Ventilazione di emergenza - No
- Segnaletica di emergenza - No
- Sistema di drenaggio - No
- Telefono SOS - No
- Segnali acustici - No
- Illuminazione di emergenza - No
- Pulsante di allarme - No
- Coperte ignifughe - No
- Impianti di comunicazione - No
- Cassette di primo soccorso - No

Torre Rossa

Cod. galleria: 95 - 128

Ente gestore: RFI - Rete Ferroviaria Italiana
Comune inizio/fine: Arenzano - Arenzano
Tratta ferroviaria: Genova-Ventimiglia-Confine francese
Dimensioni: Lung. (m): 1609 - Larg. (cm): 800 - Alt. (cm): 500
Tipologia della galleria: Ferroviaria canna singola
Tipo di pavimentazione: Altro tipo di pavimentazione(Ballast Ferroviario)
Rivestimento: Calcestruzzo
Struttura della galleria: A volta
Illuminazione: No
Depurazione: No
Marciapiedi: No
Strutture di emergenza: No

Anno di costruzione: 1968
Alt. s.l.m.: -

- Uscite di emergenza - No
- Estintori - No
- Impianto idrico antincendio - No
- Piazzole di sosta - No
- Ventilazione di emergenza - No
- Segnaletica di emergenza - No
- Sistema di drenaggio - No
- Telefono SOS - No
- Segnali acustici - No
- Illuminazione di emergenza - No
- Pulsante di allarme - No
- Coperte ignifughe - No
- Impianti di comunicazione - No
- Cassette di primo soccorso - No

Pietrabissara

Cod. galleria: 95 - 1

Ente gestore: RFI - Rete Ferroviaria Italiana
 Comune inizio/fine: Arquata Scrivia (Al) - Isola del Cantone
 Tratta ferroviaria: Genova-Milano
 Dimensioni: Lung. (m): 695 - Larg. (cm): 800 - Alt. (cm): 500
 Tipologia della galleria: Ferroviaria canna singola
 Tipo di pavimentazione: Altro tipo di pavimentazione(Ballast Ferroviario)
 Rivestimento: Mattoni
 Struttura della galleria: A volta
 Illuminazione: No
 Depurazione: No
 Marciapiedi: No
 Strutture di emergenza: No

Anno di costruzione: 1853
 Alt. s.l.m.: -

- Uscite di emergenza - No
- Piazzole di sosta - No
- Sistema di drenaggio - No
- Illuminazione di emergenza - No
- Impianti di comunicazione - No
- Estintori - No
- Ventilazione di emergenza - No
- Telefono SOS - No
- Pulsante di allarme - No
- Cassette di primo soccorso - No
- Impianto idrico antincendio - No
- Segnaletica di emergenza - No
- Segnali acustici - No
- Coperte ignifughe - No

Serena

Cod. galleria: 95 - 316

Ente gestore: RFI - Rete Ferroviaria Italiana
 Comune inizio/fine: Aulla (MS) - Santo Stefano Magra
 Tratta ferroviaria: Vezzano-Parma
 Dimensioni: Lung. (m): 7014 - Larg. (cm): 800 - Alt. (cm): 500
 Tipologia della galleria: Ferroviaria canna doppia
 Tipo di pavimentazione: Altro tipo di pavimentazione(Ballast Ferroviario)
 Rivestimento: Calcestruzzo
 Struttura della galleria: A volta
 Illuminazione: Si
 Depurazione: No
 Marciapiedi: No
 Strutture di emergenza: Si

Anno di costruzione: -
 Alt. s.l.m.: -

- Uscite di emergenza - Si
- Piazzole di sosta interno ed esterno - Si
- Sistema di drenaggio - No
- Illuminazione di emergenza - Si
- Impianti di comunicazione - Si
- Estintori - No
- Ventilazione di emergenza - No
- Telefono SOS - No
- Pulsante di allarme - Si
- Cassette di primo soccorso - No
- Impianto idrico antincendio - Si
- Segnaletica di emergenza - Si
- Segnali acustici - No
- Coperte ignifughe - No

Ligia 2^

Cod. galleria: 95 - 228

Ente gestore: RFI - Rete Ferroviaria Italiana
 Comune inizio/fine: Bogliasco - Bogliasco
 Tratta ferroviaria: Genova-La Spezia (bin. pari)
 Dimensioni: Lung. (m): 106 - Larg. (cm): 500 - Alt. (cm): 500
 Tipologia della galleria: Ferroviaria canna singola
 Tipo di pavimentazione: Altro tipo di pavimentazione(Ballast Ferroviario)
 Rivestimento: Pietra
 Struttura della galleria: A volta
 Illuminazione: No
 Depurazione: No
 Marciapiedi: No
 Strutture di emergenza: No

Anno di costruzione: 1917
 Alt. s.l.m.: -

- Uscite di emergenza - No
- Piazzole di sosta - No
- Sistema di drenaggio - No
- Illuminazione di emergenza - No
- Impianti di comunicazione - No
- Estintori - No
- Ventilazione di emergenza - No
- Telefono SOS - No
- Pulsante di allarme - No
- Cassette di primo soccorso - No
- Impianto idrico antincendio - No
- Segnaletica di emergenza - No
- Segnali acustici - No
- Coperte ignifughe - No

Rossola

Cod. galleria: 95 - 280

Ente gestore: RFI - Rete Ferroviaria Italiana
Comune inizio/fine: Bonassola - Bonassola
Tratta ferroviaria: Genova-La Spezia
Dimensioni: Lung. (m): 2560 - Larg. (cm): 800 - Alt. (cm): 500
Tipologia della galleria: Ferroviaria canna singola
Tipo di pavimentazione: Altro tipo di pavimentazione(Ballast Ferroviario)
Rivestimento: Calcestruzzo
Struttura della galleria: A volta
Illuminazione: No
Depurazione: No
Marciapiedi: No
Strutture di emergenza: No

Anno di costruzione: 1970
Alt. s.l.m.: -

- Uscite di emergenza - No
- Piazzole di sosta - No
- Sistema di drenaggio - No
- Illuminazione di emergenza - No
- Impianti di comunicazione - No
- Estintori - No
- Ventilazione di emergenza - No
- Telefono SOS - No
- Pulsante di allarme - No
- Cassette di primo soccorso - No
- Impianto idrico antincendio - No
- Segnaletica di emergenza - No
- Segnali acustici - No
- Coperte ignifughe - No

C.Bordighera dispari

Cod. galleria: 95 - 81

Ente gestore: RFI - Rete Ferroviaria Italiana
Comune inizio/fine: Bordighera - Bordighera
Tratta ferroviaria: Genova-Ventimiglia-Confine francese
Dimensioni: Lung. (m): 316 - Larg. (cm): 500 - Alt. (cm): 500
Tipologia della galleria: Ferroviaria canna singola
Tipo di pavimentazione: Altro tipo di pavimentazione(Ballast Ferroviario)
Rivestimento: Nessuna indicazione
Struttura della galleria: A volta
Illuminazione: No
Depurazione: No
Marciapiedi: No
Strutture di emergenza: No

Anno di costruzione: 1872
Alt. s.l.m.: -



- Uscite di emergenza - No
- Piazzole di sosta - No
- Sistema di drenaggio - No
- Illuminazione di emergenza - No
- Impianti di comunicazione - No
- Estintori - No
- Ventilazione di emergenza - No
- Telefono SOS - No
- Pulsante di allarme - No
- Cassette di primo soccorso - No
- Impianto idrico antincendio - No
- Segnaletica di emergenza - No
- Segnali acustici - No
- Coperte ignifughe - No

C.Bordighera pari

Cod. galleria: 95 - 80

Ente gestore: RFI - Rete Ferroviaria Italiana
Comune inizio/fine: Bordighera - Bordighera
Tratta ferroviaria: Genova-Ventimiglia-Confine francese
Dimensioni: Lung. (m): 303 - Larg. (cm): 500 - Alt. (cm): 500
Tipologia della galleria: Ferroviaria canna singola
Tipo di pavimentazione: Altro tipo di pavimentazione(Ballast Ferroviario)
Rivestimento: Nessuna indicazione
Struttura della galleria: A volta
Illuminazione: No
Depurazione: No
Marciapiedi: No
Strutture di emergenza: No

Anno di costruzione: 1872
Alt. s.l.m.: -

- Uscite di emergenza - No
- Piazzole di sosta - No
- Sistema di drenaggio - No
- Illuminazione di emergenza - No
- Impianti di comunicazione - No
- Estintori - No
- Ventilazione di emergenza - No
- Telefono SOS - No
- Pulsante di allarme - No
- Cassette di primo soccorso - No
- Impianto idrico antincendio - No
- Segnaletica di emergenza - No
- Segnali acustici - No
- Coperte ignifughe - No

Delle Palme

Cod. galleria: 95 - 82

Ente gestore: RFI - Rete Ferroviaria Italiana
Comune inizio/fine: Bordighera - Bordighera
Tratta ferroviaria: Genova-Ventimiglia-Confine francese
Dimensioni: Lung. (m): 215 - Larg. (cm): 500 - Alt. (cm): 500
Tipologia della galleria: Ferroviaria canna singola
Tipo di pavimentazione: Altro tipo di pavimentazione(Ballast Ferroviario)
Rivestimento: Nessuna indicazione
Struttura della galleria: A volta
Illuminazione: No
Depurazione: No
Marciapiedi: No
Strutture di emergenza: No

Anno di costruzione: 1872
Alt. s.l.m.: -



- Uscite di emergenza - No
- Piazzole di sosta - No
- Sistema di drenaggio - No
- Illuminazione di emergenza - No
- Impianti di comunicazione - No
- Estintori - No
- Ventilazione di emergenza - No
- Telefono SOS - No
- Pulsante di allarme - No
- Cassette di primo soccorso - No

- Impianto idrico antincendio - No
- Segnaletica di emergenza - No
- Segnali acustici - No
- Coperte ignifughe - No

Madonna della Ruota

Cod. galleria: 95 - 83

Ente gestore: RFI - Rete Ferroviaria Italiana
Comune inizio/fine: Bordighera - Bordighera
Tratta ferroviaria: Genova-Ventimiglia-Confine francese
Dimensioni: Lung. (m): 283 - Larg. (cm): 500 - Alt. (cm): 500
Tipologia della galleria: Ferroviaria canna singola
Tipo di pavimentazione: Altro tipo di pavimentazione(Ballast Ferroviario)
Rivestimento: Nessuna indicazione
Struttura della galleria: A volta
Illuminazione: No
Depurazione: No
Marciapiedi: No
Strutture di emergenza: No

Anno di costruzione: 1872
Alt. s.l.m.: -

- Uscite di emergenza - No
- Piazzole di sosta - No
- Sistema di drenaggio - No
- Illuminazione di emergenza - No
- Impianti di comunicazione - No
- Estintori - No
- Ventilazione di emergenza - No
- Telefono SOS - No
- Pulsante di allarme - No
- Cassette di primo soccorso - No

- Impianto idrico antincendio - No
- Segnaletica di emergenza - No
- Segnali acustici - No
- Coperte ignifughe - No

Mattone Rosso

Cod. galleria: 95 - 85

Ente gestore: RFI - Rete Ferroviaria Italiana
Comune inizio/fine: Bordighera - Bordighera
Tratta ferroviaria: Genova-Ventimiglia-Confine francese
Dimensioni: Lung. (m): 1183 - Larg. (cm): 500 - Alt. (cm): 500
Tipologia della galleria: Ferroviaria canna singola
Tipo di pavimentazione: Altro tipo di pavimentazione(Ballast Ferroviario)
Rivestimento: Mista
Struttura della galleria: A volta
Illuminazione: No
Depurazione: No
Marciapiedi: No
Strutture di emergenza: No

Anno di costruzione: 1872
Alt. s.l.m.: -



- Uscite di emergenza - No
- Piazzole di sosta - No
- Sistema di drenaggio - No
- Illuminazione di emergenza - No
- Impianti di comunicazione - No
- Estintori - No
- Ventilazione di emergenza - No
- Telefono SOS - No
- Pulsante di allarme - No
- Cassette di primo soccorso - No

- Impianto idrico antincendio - No
- Segnaletica di emergenza - No
- Segnali acustici - No
- Coperte ignifughe - No

Sant Ampelio

Cod. galleria: 95 - 79

Ente gestore: RFI - Rete Ferroviaria Italiana
Comune inizio/fine: Bordighera - Bordighera
Tratta ferroviaria: Genova-Ventimiglia-Confine francese
Dimensioni: Lung. (m): 281 - Larg. (cm): 800 - Alt. (cm): 500
Tipologia della galleria: Ferroviaria canna singola
Tipo di pavimentazione: Altro tipo di pavimentazione(Ballast Ferroviario)
Rivestimento: Nessuna indicazione
Struttura della galleria: A volta
Illuminazione: No
Depurazione: No
Marciapiedi: No
Strutture di emergenza: No

Anno di costruzione: 1872
Alt. s.l.m.: -

- Uscite di emergenza - No
- Piazzole di sosta - No
- Sistema di drenaggio - No
- Illuminazione di emergenza - No
- Impianti di comunicazione - No
- Estintori - No
- Ventilazione di emergenza - No
- Telefono SOS - No
- Pulsante di allarme - No
- Cassette di primo soccorso - No
- Impianto idrico antincendio - No
- Segnaletica di emergenza - No
- Segnali acustici - No
- Coperte ignifughe - No

Votalunga

Cod. galleria: 95 - 84

Ente gestore: RFI - Rete Ferroviaria Italiana
Comune inizio/fine: Bordighera - Bordighera
Tratta ferroviaria: Genova-Ventimiglia-Confine francese
Dimensioni: Lung. (m): 311 - Larg. (cm): 500 - Alt. (cm): 500
Tipologia della galleria: Ferroviaria canna singola
Tipo di pavimentazione: Altro tipo di pavimentazione(Ballast Ferroviario)
Rivestimento: Mista
Struttura della galleria: A volta
Illuminazione: No
Depurazione: No
Marciapiedi: No
Strutture di emergenza: No

Anno di costruzione: 1872
Alt. s.l.m.: -

- Uscite di emergenza - No
- Piazzole di sosta - No
- Sistema di drenaggio - No
- Illuminazione di emergenza - No
- Impianti di comunicazione - No
- Estintori - No
- Ventilazione di emergenza - No
- Telefono SOS - No
- Pulsante di allarme - No
- Cassette di primo soccorso - No
- Impianto idrico antincendio - No
- Segnaletica di emergenza - No
- Segnali acustici - No
- Coperte ignifughe - No

S.Spirito dispari

Cod. galleria: 95 - 108

Ente gestore: RFI - Rete Ferroviaria Italiana
Comune inizio/fine: Borghetto Santo Spirito - Borghetto Santo Spirito
Tratta ferroviaria: Genova-Ventimiglia-Confine francese
Dimensioni: Lung. (m): 316 - Larg. (cm): 500 - Alt. (cm): 500
Tipologia della galleria: Ferroviaria canna singola
Tipo di pavimentazione: Altro tipo di pavimentazione(Ballast Ferroviario)
Rivestimento: Mista
Struttura della galleria: A volta
Illuminazione: No
Depurazione: No
Marciapiedi: No
Strutture di emergenza: No

Anno di costruzione: 1936
Alt. s.l.m.: -

- Uscite di emergenza - No
- Piazzole di sosta - No
- Sistema di drenaggio - No
- Illuminazione di emergenza - No
- Impianti di comunicazione - No
- Estintori - No
- Ventilazione di emergenza - No
- Telefono SOS - No
- Pulsante di allarme - No
- Cassette di primo soccorso - No
- Impianto idrico antincendio - No
- Segnaletica di emergenza - No
- Segnali acustici - No
- Coperte ignifughe - No

S.Spirito pari

Cod. galleria: 95 - 107

Ente gestore: RFI - Rete Ferroviaria Italiana
Comune inizio/fine: Borghetto Santo Spirito - Borghetto Santo Spirito
Tratta ferroviaria: Genova-Ventimiglia-Confine francese
Dimensioni: Lung. (m): 291 - Larg. (cm): 500 - Alt. (cm): 500
Tipologia della galleria: Ferroviaria canna singola
Tipo di pavimentazione: Altro tipo di pavimentazione(Ballast Ferroviario)
Rivestimento: Mista
Struttura della galleria: A volta
Illuminazione: No
Depurazione: No
Marciapiedi: No
Strutture di emergenza: No

Anno di costruzione: 1872
Alt. s.l.m.: -

- Uscite di emergenza - No
- Estintori - No
- Impianto idrico antincendio - No
- Piazzole di sosta - No
- Ventilazione di emergenza - No
- Segnaletica di emergenza - No
- Sistema di drenaggio - No
- Telefono SOS - No
- Segnali acustici - No
- Illuminazione di emergenza - No
- Pulsante di allarme - No
- Coperte ignifughe - No
- Impianti di comunicazione - No
- Cassette di primo soccorso - No

Ferrania

Cod. galleria: 95 - 171

Ente gestore: RFI - Rete Ferroviaria Italiana
Comune inizio/fine: Cairo Montenotte - Cairo Montenotte
Tratta ferroviaria: Savona-S.Giuseppe (via Ferrania)
Dimensioni: Lung. (m): 126 - Larg. (cm): 500 - Alt. (cm): 500
Tipologia della galleria: Ferroviaria canna singola
Tipo di pavimentazione: Altro tipo di pavimentazione(Ballast Ferroviario)
Rivestimento: Mattoni
Struttura della galleria: A volta
Illuminazione: No
Depurazione: No
Marciapiedi: No
Strutture di emergenza: No

Anno di costruzione: 1874
Alt. s.l.m.: -

- Uscite di emergenza - No
- Estintori - No
- Impianto idrico antincendio - No
- Piazzole di sosta - No
- Ventilazione di emergenza - No
- Segnaletica di emergenza - No
- Sistema di drenaggio - No
- Telefono SOS - No
- Segnali acustici - No
- Illuminazione di emergenza - No
- Pulsante di allarme - No
- Coperte ignifughe - No
- Impianti di comunicazione - No
- Cassette di primo soccorso - No

Camogli dispari

Cod. galleria: 95 - 242

Ente gestore: RFI - Rete Ferroviaria Italiana
Comune inizio/fine: Camogli - Camogli
Tratta ferroviaria: Genova-La Spezia
Dimensioni: Lung. (m): 388 - Larg. (cm): 500 - Alt. (cm): 500
Tipologia della galleria: Ferroviaria canna singola
Tipo di pavimentazione: Altro tipo di pavimentazione(Ballast Ferroviario)
Rivestimento: Mista
Struttura della galleria: A volta
Illuminazione: No
Depurazione: No
Marciapiedi: No
Strutture di emergenza: No

Anno di costruzione: 1922
Alt. s.l.m.: -

- Uscite di emergenza - No
- Estintori - No
- Impianto idrico antincendio - No
- Piazzole di sosta - No
- Ventilazione di emergenza - No
- Segnaletica di emergenza - No
- Sistema di drenaggio - No
- Telefono SOS - No
- Segnali acustici - No
- Illuminazione di emergenza - No
- Pulsante di allarme - No
- Coperte ignifughe - No
- Impianti di comunicazione - No
- Cassette di primo soccorso - No

Camogli pari

Cod. galleria: 95 - 241

Ente gestore: RFI - Rete Ferroviaria Italiana
 Comune inizio/fine: Camogli - Camogli
 Tratta ferroviaria: Genova-La Spezia
 Dimensioni: Lung. (m): 395 - Larg. (cm): 500 - Alt. (cm): 500
 Tipologia della galleria: Ferroviaria canna singola
 Tipo di pavimentazione: Altro tipo di pavimentazione(Ballast Ferroviario)
 Rivestimento: Pietra
 Struttura della galleria: A volta
 Illuminazione: No
 Depurazione: No
 Marciapiedi: No
 Strutture di emergenza: No

Anno di costruzione: 1922
 Alt. s.l.m.: -

- Uscite di emergenza - No
- Piazzole di sosta - No
- Sistema di drenaggio - No
- Illuminazione di emergenza - No
- Impianti di comunicazione - No
- Estintori - No
- Ventilazione di emergenza - No
- Telefono SOS - No
- Pulsante di allarme - No
- Cassette di primo soccorso - No
- Impianto idrico antincendio - No
- Segnaletica di emergenza - No
- Segnali acustici - No
- Coperte ignifughe - No

Cicchero dispari

Cod. galleria: 95 - 244

Ente gestore: RFI - Rete Ferroviaria Italiana
 Comune inizio/fine: Camogli - Camogli
 Tratta ferroviaria: Genova-La Spezia
 Dimensioni: Lung. (m): 229 - Larg. (cm): 500 - Alt. (cm): 500
 Tipologia della galleria: Ferroviaria canna singola
 Tipo di pavimentazione: Altro tipo di pavimentazione(Ballast Ferroviario)
 Rivestimento: Mista
 Struttura della galleria: A volta
 Illuminazione: No
 Depurazione: No
 Marciapiedi: No
 Strutture di emergenza: No

Anno di costruzione: 1922
 Alt. s.l.m.: -

- Uscite di emergenza - No
- Piazzole di sosta - No
- Sistema di drenaggio - No
- Illuminazione di emergenza - No
- Impianti di comunicazione - No
- Estintori - No
- Ventilazione di emergenza - No
- Telefono SOS - No
- Pulsante di allarme - No
- Cassette di primo soccorso - No
- Impianto idrico antincendio - No
- Segnaletica di emergenza - No
- Segnali acustici - No
- Coperte ignifughe - No

Cicchero pari

Cod. galleria: 95 - 243

Ente gestore: RFI - Rete Ferroviaria Italiana
 Comune inizio/fine: Camogli - Camogli
 Tratta ferroviaria: Genova-La Spezia
 Dimensioni: Lung. (m): 207 - Larg. (cm): 500 - Alt. (cm): 500
 Tipologia della galleria: Ferroviaria canna singola
 Tipo di pavimentazione: Altro tipo di pavimentazione(Ballast Ferroviario)
 Rivestimento: Pietra
 Struttura della galleria: A volta
 Illuminazione: No
 Depurazione: No
 Marciapiedi: No
 Strutture di emergenza: No

Anno di costruzione: 1922
 Alt. s.l.m.: -

- Uscite di emergenza - No
- Piazzole di sosta - No
- Sistema di drenaggio - No
- Illuminazione di emergenza - No
- Impianti di comunicazione - No
- Estintori - No
- Ventilazione di emergenza - No
- Telefono SOS - No
- Pulsante di allarme - No
- Cassette di primo soccorso - No
- Impianto idrico antincendio - No
- Segnaletica di emergenza - No
- Segnali acustici - No
- Coperte ignifughe - No

Ruta dispari

Cod. galleria: 95 - 246

Ente gestore: RFI - Rete Ferroviaria Italiana
Comune inizio/fine: Camogli - Santa Margherita Ligure
Tratta ferroviaria: Genova-La Spezia
Dimensioni: Lung. (m): 3086 - Larg. (cm): 500 - Alt. (cm): 500
Tipologia della galleria: Ferroviaria canna singola
Tipo di pavimentazione: Altro tipo di pavimentazione(Ballast Ferroviario)
Rivestimento: Mista
Struttura della galleria: A volta
Illuminazione: No
Depurazione: No
Marciapiedi: No
Strutture di emergenza: No

Anno di costruzione: 1922
Alt. s.l.m.: -

- Uscite di emergenza - No
- Piazzole di sosta - No
- Sistema di drenaggio - No
- Illuminazione di emergenza - No
- Impianti di comunicazione - No
- Estintori - No
- Ventilazione di emergenza - No
- Telefono SOS - No
- Pulsante di allarme - No
- Cassette di primo soccorso - No
- Impianto idrico antincendio - No
- Segnaletica di emergenza - No
- Segnali acustici - No
- Coperte ignifughe - No

Ruta pari

Cod. galleria: 95 - 245

Ente gestore: RFI - Rete Ferroviaria Italiana
Comune inizio/fine: Camogli - Santa Margherita Ligure
Tratta ferroviaria: Genova-La Spezia
Dimensioni: Lung. (m): 3068 - Larg. (cm): 500 - Alt. (cm): 500
Tipologia della galleria: Ferroviaria canna singola
Tipo di pavimentazione: Altro tipo di pavimentazione(Ballast Ferroviario)
Rivestimento: Pietra
Struttura della galleria: A volta
Illuminazione: No
Depurazione: No
Marciapiedi: No
Strutture di emergenza: No

Anno di costruzione: 1922
Alt. s.l.m.: -

- Uscite di emergenza - No
- Piazzole di sosta - No
- Sistema di drenaggio - No
- Illuminazione di emergenza - No
- Impianti di comunicazione - No
- Estintori - No
- Ventilazione di emergenza - No
- Telefono SOS - No
- Pulsante di allarme - No
- Cassette di primo soccorso - No
- Impianto idrico antincendio - No
- Segnaletica di emergenza - No
- Segnali acustici - No
- Coperte ignifughe - No

Campoligure

Cod. galleria: 95 - 48

Ente gestore: RFI - Rete Ferroviaria Italiana
Comune inizio/fine: Campo Ligure - Campo Ligure
Tratta ferroviaria: Genova-Ovada-Acqui T.
Dimensioni: Lung. (m): 648 - Larg. (cm): 500 - Alt. (cm): 500
Tipologia della galleria: Ferroviaria canna singola
Tipo di pavimentazione: Altro tipo di pavimentazione(Ballast Ferroviario)
Rivestimento: Calcestruzzo
Struttura della galleria: A volta
Illuminazione: No
Depurazione: No
Marciapiedi: No
Strutture di emergenza: No

Anno di costruzione: 1891
Alt. s.l.m.: -

- Uscite di emergenza - No
- Piazzole di sosta - No
- Sistema di drenaggio - No
- Illuminazione di emergenza - No
- Impianti di comunicazione - No
- Estintori - No
- Ventilazione di emergenza - No
- Telefono SOS - No
- Pulsante di allarme - No
- Cassette di primo soccorso - No
- Impianto idrico antincendio - No
- Segnaletica di emergenza - No
- Segnali acustici - No
- Coperte ignifughe - No

Rossi

Cod. galleria: 95 - 49

Ente gestore: RFI - Rete Ferroviaria Italiana
Comune inizio/fine: Campo Ligure - Campo Ligure
Tratta ferroviaria: Genova-Ovada-Acqui T.
Dimensioni: Lung. (m): 114 - Larg. (cm): 500 - Alt. (cm): 500
Tipologia della galleria: Ferroviaria canna singola
Tipo di pavimentazione: Altro tipo di pavimentazione(Ballast Ferroviario)
Rivestimento: Calcestruzzo
Struttura della galleria: A volta
Illuminazione: No
Depurazione: No
Marciapiedi: No
Strutture di emergenza: No

Anno di costruzione: 1891
Alt. s.l.m.: -

- Uscite di emergenza - No
- Estintori - No
- Impianto idrico antincendio - No
- Piazzole di sosta - No
- Ventilazione di emergenza - No
- Segnaletica di emergenza - No
- Sistema di drenaggio - No
- Telefono SOS - No
- Segnali acustici - No
- Illuminazione di emergenza - No
- Pulsante di allarme - No
- Coperte ignifughe - No
- Impianti di comunicazione - No
- Cassette di primo soccorso - No

Becchi

Cod. galleria: 95 - 142

Ente gestore: RFI - Rete Ferroviaria Italiana
Comune inizio/fine: Carcare - Carcare
Tratta ferroviaria: Savona-S.Giuseppe (via Altare)
Dimensioni: Lung. (m): 128 - Larg. (cm): 500 - Alt. (cm): 500
Tipologia della galleria: Ferroviaria canna singola
Tipo di pavimentazione: Altro tipo di pavimentazione(Ballast Ferroviario)
Rivestimento: Mista
Struttura della galleria: A volta
Illuminazione: No
Depurazione: No
Marciapiedi: No
Strutture di emergenza: No

Anno di costruzione: 1923
Alt. s.l.m.: -

- Uscite di emergenza - No
- Estintori - No
- Impianto idrico antincendio - No
- Piazzole di sosta - No
- Ventilazione di emergenza - No
- Segnaletica di emergenza - No
- Sistema di drenaggio - No
- Telefono SOS - No
- Segnali acustici - No
- Illuminazione di emergenza - No
- Pulsante di allarme - No
- Coperte ignifughe - No
- Impianti di comunicazione - No
- Cassette di primo soccorso - No

Capone

Cod. galleria: 95 - 143

Ente gestore: RFI - Rete Ferroviaria Italiana
Comune inizio/fine: Carcare - Carcare
Tratta ferroviaria: Savona-S.Giuseppe (via Altare)
Dimensioni: Lung. (m): 588 - Larg. (cm): 500 - Alt. (cm): 500
Tipologia della galleria: Ferroviaria canna singola
Tipo di pavimentazione: Altro tipo di pavimentazione(Ballast Ferroviario)
Rivestimento: Mista
Struttura della galleria: A volta
Illuminazione: No
Depurazione: No
Marciapiedi: No
Strutture di emergenza: No

Anno di costruzione: 1923
Alt. s.l.m.: -

- Uscite di emergenza - No
- Estintori - No
- Impianto idrico antincendio - No
- Piazzole di sosta - No
- Ventilazione di emergenza - No
- Segnaletica di emergenza - No
- Sistema di drenaggio - No
- Telefono SOS - No
- Segnali acustici - No
- Illuminazione di emergenza - No
- Pulsante di allarme - No
- Coperte ignifughe - No
- Impianti di comunicazione - No
- Cassette di primo soccorso - No

Dovetta

Cod. galleria: 95 - 144

Ente gestore: RFI - Rete Ferroviaria Italiana
Comune inizio/fine: Carcare - Carcare
Tratta ferroviaria: Savona-S.Giuseppe (via Altare)
Dimensioni: Lung. (m): 70 - Larg. (cm): 500 - Alt. (cm): 500
Tipologia della galleria: Ferroviaria canna singola
Tipo di pavimentazione: Altro tipo di pavimentazione(Ballast Ferroviario)
Rivestimento: Mista
Struttura della galleria: A volta
Illuminazione: No
Depurazione: No
Marciapiedi: No
Strutture di emergenza: No

Anno di costruzione: 1923
Alt. s.l.m.: -

- Uscite di emergenza - No
- Piazzole di sosta - No
- Sistema di drenaggio - No
- Illuminazione di emergenza - No
- Impianti di comunicazione - No
- Estintori - No
- Ventilazione di emergenza - No
- Telefono SOS - No
- Pulsante di allarme - No
- Cassette di primo soccorso - No
- Impianto idrico antincendio - No
- Segnaletica di emergenza - No
- Segnali acustici - No
- Coperte ignifughe - No

Bottini 1

Cod. galleria: 125 - 6

Ente gestore: Comune di Celle Ligure
Comune inizio/fine: Celle Ligure - Celle Ligure
Strada/via: Aurelia
Dimensioni: Lung. (m): 306 - Larg. (cm): 477 - Alt. (cm): 500
Tipologia della galleria: Ferroviaria canna singola
Tipo di pavimentazione: Terra
Rivestimento: Mattoni
Struttura della galleria: A volta
Illuminazione: No
Depurazione: No
Marciapiedi: No
Strutture di emergenza: No

Anno di costruzione: 1868
Alt. s.l.m.: 9

- Uscite di emergenza - No
- Piazzole di sosta - No
- Sistema di drenaggio - No
- Illuminazione di emergenza - No
- Impianti di comunicazione - No
- Estintori - No
- Ventilazione di emergenza - No
- Telefono SOS - No
- Pulsante di allarme - No
- Cassette di primo soccorso - No
- Impianto idrico antincendio - No
- Segnaletica di emergenza - No
- Segnali acustici - No
- Coperte ignifughe - No

Costa

Cod. galleria: 95 - 120

Ente gestore: RFI - Rete Ferroviaria Italiana
Comune inizio/fine: Celle Ligure - Celle Ligure
Tratta ferroviaria: Genova-Ventimiglia-Confine francese
Dimensioni: Lung. (m): 569 - Larg. (cm): 800 - Alt. (cm): 500
Tipologia della galleria: Ferroviaria canna singola
Tipo di pavimentazione: Altro tipo di pavimentazione(Ballast Ferroviario)
Rivestimento: Calcestruzzo
Struttura della galleria: A volta
Illuminazione: No
Depurazione: No
Marciapiedi: No
Strutture di emergenza: No

Anno di costruzione: 1977
Alt. s.l.m.: -

- Uscite di emergenza - No
- Piazzole di sosta - No
- Sistema di drenaggio - No
- Illuminazione di emergenza - No
- Impianti di comunicazione - No
- Estintori - No
- Ventilazione di emergenza - No
- Telefono SOS - No
- Pulsante di allarme - No
- Cassette di primo soccorso - No
- Impianto idrico antincendio - No
- Segnaletica di emergenza - No
- Segnali acustici - No
- Coperte ignifughe - No

Gioia

Cod. galleria: 95 - 119

Ente gestore: RFI - Rete Ferroviaria Italiana
Comune inizio/fine: Celle Ligure - Celle Ligure
Tratta ferroviaria: Genova-Ventimiglia-Confine francese
Dimensioni: Lung. (m): 141 - Larg. (cm): 800 - Alt. (cm): 500
Tipologia della galleria: Ferroviaria canna singola
Tipo di pavimentazione: Altro tipo di pavimentazione(Ballast Ferroviario)
Rivestimento: Calcestruzzo
Struttura della galleria: A volta
Illuminazione: No
Depurazione: No
Marciapiedi: No
Strutture di emergenza: No

Anno di costruzione: 1977
Alt. s.l.m.: -

- Uscite di emergenza - No
- Piazzole di sosta - No
- Sistema di drenaggio - No
- Illuminazione di emergenza - No
- Impianti di comunicazione - No
- Estintori - No
- Ventilazione di emergenza - No
- Telefono SOS - No
- Pulsante di allarme - No
- Cassette di primo soccorso - No
- Impianto idrico antincendio - No
- Segnaletica di emergenza - No
- Segnali acustici - No
- Coperte ignifughe - No

Pecorile

Cod. galleria: 95 - 117

Ente gestore: RFI - Rete Ferroviaria Italiana
Comune inizio/fine: Celle Ligure - Celle Ligure
Tratta ferroviaria: Genova-Ventimiglia-Confine francese
Dimensioni: Lung. (m): 894 - Larg. (cm): 800 - Alt. (cm): 500
Tipologia della galleria: Ferroviaria canna singola
Tipo di pavimentazione: Altro tipo di pavimentazione(Ballast Ferroviario)
Rivestimento: Calcestruzzo
Struttura della galleria: A volta
Illuminazione: No
Depurazione: No
Marciapiedi: No
Strutture di emergenza: No

Anno di costruzione: 1977
Alt. s.l.m.: -

- Uscite di emergenza - No
- Piazzole di sosta - No
- Sistema di drenaggio - No
- Illuminazione di emergenza - No
- Impianti di comunicazione - No
- Estintori - No
- Ventilazione di emergenza - No
- Telefono SOS - No
- Pulsante di allarme - No
- Cassette di primo soccorso - No
- Impianto idrico antincendio - No
- Segnaletica di emergenza - No
- Segnali acustici - No
- Coperte ignifughe - No

San Sebastiano

Cod. galleria: 125 - 7

Ente gestore: Comune di Celle Ligure
Comune inizio/fine: Celle Ligure - Celle Ligure
Strada/via: Aurelia
Dimensioni: Lung. (m): 216 - Larg. (cm): 465 - Alt. (cm): 490
Tipologia della galleria: Ferroviaria canna singola
Tipo di pavimentazione: Terra
Rivestimento: Mattoni
Struttura della galleria: A volta
Illuminazione: No
Depurazione: No
Marciapiedi: No
Strutture di emergenza: No

Anno di costruzione: 1868
Alt. s.l.m.: 9

- Uscite di emergenza - No
- Piazzole di sosta - No
- Sistema di drenaggio - No
- Illuminazione di emergenza - No
- Impianti di comunicazione - No
- Estintori - No
- Ventilazione di emergenza - No
- Telefono SOS - No
- Pulsante di allarme - No
- Cassette di primo soccorso - No
- Impianto idrico antincendio - No
- Segnaletica di emergenza - No
- Segnali acustici - No
- Coperte ignifughe - No

S. Sebastiano

Cod. galleria: 95 - 118

Ente gestore: RFI - Rete Ferroviaria Italiana
 Comune inizio/fine: Celle Ligure - Celle Ligure
 Tratta ferroviaria: Genova-Ventimiglia-Confine francese
 Dimensioni: Lung. (m): 327 - Larg. (cm): 800 - Alt. (cm): 500
 Tipologia della galleria: Ferroviaria canna singola
 Tipo di pavimentazione: Altro tipo di pavimentazione(Ballast Ferroviario)
 Rivestimento: Calcestruzzo
 Struttura della galleria: A volta
 Illuminazione: No
 Depurazione: No
 Marciapiedi: No
 Strutture di emergenza: No

Anno di costruzione: 1977
 Alt. s.l.m.: -

- Uscite di emergenza - No
- Piazzole di sosta - No
- Sistema di drenaggio - No
- Illuminazione di emergenza - No
- Impianti di comunicazione - No
- Estintori - No
- Ventilazione di emergenza - No
- Telefono SOS - No
- Pulsante di allarme - No
- Cassette di primo soccorso - No
- Impianto idrico antincendio - No
- Segnaletica di emergenza - No
- Segnali acustici - No
- Coperte ignifughe - No

Ponzano

Cod. galleria: 95 - 199

Ente gestore: RFI - Rete Ferroviaria Italiana
 Comune inizio/fine: Cengio - Cengio
 Tratta ferroviaria: Torino-S.Giuseppe
 Dimensioni: Lung. (m): 100 - Larg. (cm): 500 - Alt. (cm): 500
 Tipologia della galleria: Ferroviaria canna singola
 Tipo di pavimentazione: Altro tipo di pavimentazione(Ballast Ferroviario)
 Rivestimento: Mattoni
 Struttura della galleria: A volta
 Illuminazione: No
 Depurazione: No
 Marciapiedi: No
 Strutture di emergenza: No

Anno di costruzione: 1874
 Alt. s.l.m.: -

- Uscite di emergenza - No
- Piazzole di sosta - No
- Sistema di drenaggio - No
- Illuminazione di emergenza - No
- Impianti di comunicazione - No
- Estintori - No
- Ventilazione di emergenza - No
- Telefono SOS - No
- Pulsante di allarme - No
- Cassette di primo soccorso - No
- Impianto idrico antincendio - No
- Segnaletica di emergenza - No
- Segnali acustici - No
- Coperte ignifughe - No

Capo Cervo

Cod. galleria: 95 - 98

Ente gestore: RFI - Rete Ferroviaria Italiana
 Comune inizio/fine: Cervo - Cervo
 Tratta ferroviaria: Genova-Ventimiglia-Confine francese
 Dimensioni: Lung. (m): 220 - Larg. (cm): 500 - Alt. (cm): 500
 Tipologia della galleria: Ferroviaria canna singola
 Tipo di pavimentazione: Altro tipo di pavimentazione(Ballast Ferroviario)
 Rivestimento: Mista
 Struttura della galleria: A volta
 Illuminazione: No
 Depurazione: No
 Marciapiedi: No
 Strutture di emergenza: No

Anno di costruzione: 1872
 Alt. s.l.m.: -

- Uscite di emergenza - No
- Piazzole di sosta - No
- Sistema di drenaggio - No
- Illuminazione di emergenza - No
- Impianti di comunicazione - No
- Estintori - No
- Ventilazione di emergenza - No
- Telefono SOS - No
- Pulsante di allarme - No
- Cassette di primo soccorso - No
- Impianto idrico antincendio - No
- Segnaletica di emergenza - No
- Segnali acustici - No
- Coperte ignifughe - No

Capo Mimosa

Cod. galleria: 95 - 100

Ente gestore: RFI - Rete Ferroviaria Italiana
Comune inizio/fine: Cervo - Cervo
Tratta ferroviaria: Genova-Ventimiglia-Confine francese
Dimensioni: Lung. (m): 80 - Larg. (cm): 500 - Alt. (cm): 500
Tipologia della galleria: Ferroviaria canna singola
Tipo di pavimentazione: Altro tipo di pavimentazione(Ballast Ferroviario)
Rivestimento: Calcestruzzo
Struttura della galleria: A volta
Illuminazione: No
Depurazione: No
Marciapiedi: No
Strutture di emergenza: No

Anno di costruzione: 1872
Alt. s.l.m.: -

- Uscite di emergenza - No
- Piazzole di sosta - No
- Sistema di drenaggio - No
- Illuminazione di emergenza - No
- Impianti di comunicazione - No
- Estintori - No
- Ventilazione di emergenza - No
- Telefono SOS - No
- Pulsante di allarme - No
- Cassette di primo soccorso - No
- Impianto idrico antincendio - No
- Segnaletica di emergenza - No
- Segnali acustici - No
- Coperte ignifughe - No

Capo Rollo

Cod. galleria: 95 - 101

Ente gestore: RFI - Rete Ferroviaria Italiana
Comune inizio/fine: Cervo - Cervo
Tratta ferroviaria: Genova-Ventimiglia-Confine francese
Dimensioni: Lung. (m): 184 - Larg. (cm): 500 - Alt. (cm): 500
Tipologia della galleria: Ferroviaria canna singola
Tipo di pavimentazione: Altro tipo di pavimentazione(Ballast Ferroviario)
Rivestimento: Mista
Struttura della galleria: A volta
Illuminazione: No
Depurazione: No
Marciapiedi: No
Strutture di emergenza: No

Anno di costruzione: 1872
Alt. s.l.m.: -

- Uscite di emergenza - No
- Piazzole di sosta - No
- Sistema di drenaggio - No
- Illuminazione di emergenza - No
- Impianti di comunicazione - No
- Estintori - No
- Ventilazione di emergenza - No
- Telefono SOS - No
- Pulsante di allarme - No
- Cassette di primo soccorso - No
- Impianto idrico antincendio - No
- Segnaletica di emergenza - No
- Segnali acustici - No
- Coperte ignifughe - No

Capo Torre

Cod. galleria: 95 - 99

Ente gestore: RFI - Rete Ferroviaria Italiana
Comune inizio/fine: Cervo - Cervo
Tratta ferroviaria: Genova-Ventimiglia-Confine francese
Dimensioni: Lung. (m): 186 - Larg. (cm): 500 - Alt. (cm): 500
Tipologia della galleria: Ferroviaria canna singola
Tipo di pavimentazione: Altro tipo di pavimentazione(Ballast Ferroviario)
Rivestimento: Mista
Struttura della galleria: A volta
Illuminazione: No
Depurazione: No
Marciapiedi: No
Strutture di emergenza: No

Anno di costruzione: 1872
Alt. s.l.m.: -

- Uscite di emergenza - No
- Piazzole di sosta - No
- Sistema di drenaggio - No
- Illuminazione di emergenza - No
- Impianti di comunicazione - No
- Estintori - No
- Ventilazione di emergenza - No
- Telefono SOS - No
- Pulsante di allarme - No
- Cassette di primo soccorso - No
- Impianto idrico antincendio - No
- Segnaletica di emergenza - No
- Segnali acustici - No
- Coperte ignifughe - No

degli Scogli

Cod. galleria: 95 - 268

Ente gestore: RFI - Rete Ferroviaria Italiana
Comune inizio/fine: Chiavari - Chiavari
Tratta ferroviaria: Genova-La Spezia
Dimensioni: Lung. (m): 116 - Larg. (cm): 800 - Alt. (cm): 500
Tipologia della galleria: Ferroviaria canna singola
Tipo di pavimentazione: Altro tipo di pavimentazione(Ballast Ferroviario)
Rivestimento: Nessuna indicazione
Struttura della galleria: A volta
Illuminazione: No
Depurazione: No
Marciapiedi: No
Strutture di emergenza: No

Anno di costruzione: 1913
Alt. s.l.m.: -

- Uscite di emergenza - No
- Piazzole di sosta - No
- Sistema di drenaggio - No
- Illuminazione di emergenza - No
- Impianti di comunicazione - No
- Estintori - No
- Ventilazione di emergenza - No
- Telefono SOS - No
- Pulsante di allarme - No
- Cassette di primo soccorso - No
- Impianto idrico antincendio - No
- Segnaletica di emergenza - No
- Segnali acustici - No
- Coperte ignifughe - No

Delle Grazie

Cod. galleria: 95 - 267

Ente gestore: RFI - Rete Ferroviaria Italiana
Comune inizio/fine: Chiavari - Chiavari
Tratta ferroviaria: Genova-La Spezia
Dimensioni: Lung. (m): 2165 - Larg. (cm): 800 - Alt. (cm): 500
Tipologia della galleria: Ferroviaria canna singola
Tipo di pavimentazione: Altro tipo di pavimentazione(Ballast Ferroviario)
Rivestimento: Mattoni
Struttura della galleria: A volta
Illuminazione: No
Depurazione: No
Marciapiedi: No
Strutture di emergenza: No

Anno di costruzione: 1913
Alt. s.l.m.: -

- Uscite di emergenza - No
- Piazzole di sosta - No
- Sistema di drenaggio - No
- Illuminazione di emergenza - No
- Impianti di comunicazione - No
- Estintori - No
- Ventilazione di emergenza - No
- Telefono SOS - No
- Pulsante di allarme - No
- Cassette di primo soccorso - No
- Impianto idrico antincendio - No
- Segnaletica di emergenza - No
- Segnali acustici - No
- Coperte ignifughe - No

Centurione

Cod. galleria: 95 - 125

Ente gestore: RFI - Rete Ferroviaria Italiana
Comune inizio/fine: Cogoleto - Cogoleto
Tratta ferroviaria: Genova-Ventimiglia-Confine francese
Dimensioni: Lung. (m): 1341 - Larg. (cm): 800 - Alt. (cm): 500
Tipologia della galleria: Ferroviaria canna singola
Tipo di pavimentazione: Altro tipo di pavimentazione(Ballast Ferroviario)
Rivestimento: Calcestruzzo
Struttura della galleria: A volta
Illuminazione: No
Depurazione: No
Marciapiedi: No
Strutture di emergenza: No

Anno di costruzione: 1968
Alt. s.l.m.: -

- Uscite di emergenza - No
- Piazzole di sosta - No
- Sistema di drenaggio - No
- Illuminazione di emergenza - No
- Impianti di comunicazione - No
- Estintori - No
- Ventilazione di emergenza - No
- Telefono SOS - No
- Pulsante di allarme - No
- Cassette di primo soccorso - No
- Impianto idrico antincendio - No
- Segnaletica di emergenza - No
- Segnali acustici - No
- Coperte ignifughe - No

Larestra

Cod. galleria: 95 - 124

Ente gestore: RFI - Rete Ferroviaria Italiana
Comune inizio/fine: Cogoleto - Cogoleto
Tratta ferroviaria: Genova-Ventimiglia-Confine francese
Dimensioni: Lung. (m): 210 - Larg. (cm): 800 - Alt. (cm): 500
Tipologia della galleria: Ferroviaria canna singola
Tipo di pavimentazione: Altro tipo di pavimentazione(Ballast Ferroviario)
Rivestimento: Calcestruzzo
Struttura della galleria: A volta
Illuminazione: No
Depurazione: No
Marciapiedi: No
Strutture di emergenza: No

Anno di costruzione: 1968
Alt. s.l.m.: -

- Uscite di emergenza - No
- Piazzole di sosta - No
- Sistema di drenaggio - No
- Illuminazione di emergenza - No
- Impianti di comunicazione - No
- Estintori - No
- Ventilazione di emergenza - No
- Telefono SOS - No
- Pulsante di allarme - No
- Cassette di primo soccorso - No
- Impianto idrico antincendio - No
- Segnaletica di emergenza - No
- Segnali acustici - No
- Coperte ignifughe - No

Cosseria

Cod. galleria: 95 - 198

Ente gestore: RFI - Rete Ferroviaria Italiana
Comune inizio/fine: Cosseria - Cosseria
Tratta ferroviaria: Torino-S.Giuseppe
Dimensioni: Lung. (m): 528 - Larg. (cm): 500 - Alt. (cm): 500
Tipologia della galleria: Ferroviaria canna singola
Tipo di pavimentazione: Altro tipo di pavimentazione(Ballast Ferroviario)
Rivestimento: Mattoni
Struttura della galleria: A volta
Illuminazione: No
Depurazione: No
Marciapiedi: No
Strutture di emergenza: No

Anno di costruzione: 1874
Alt. s.l.m.: -

- Uscite di emergenza - No
- Piazzole di sosta - No
- Sistema di drenaggio - No
- Illuminazione di emergenza - No
- Impianti di comunicazione - No
- Estintori - No
- Ventilazione di emergenza - No
- Telefono SOS - No
- Pulsante di allarme - No
- Cassette di primo soccorso - No
- Impianto idrico antincendio - No
- Segnaletica di emergenza - No
- Segnali acustici - No
- Coperte ignifughe - No

Dei Frantoi

Cod. galleria: 95 - 89

Ente gestore: RFI - Rete Ferroviaria Italiana
Comune inizio/fine: Costarainera - Costarainera
Tratta ferroviaria: Genova-Ventimiglia-Confine francese
Dimensioni: Lung. (m): 105 - Larg. (cm): 800 - Alt. (cm): 500
Tipologia della galleria: Ferroviaria canna singola
Tipo di pavimentazione: Altro tipo di pavimentazione(Ballast Ferroviario)
Rivestimento: Calcestruzzo
Struttura della galleria: A volta
Illuminazione: No
Depurazione: No
Marciapiedi: No
Strutture di emergenza: No

Anno di costruzione: 1872
Alt. s.l.m.: -

- Uscite di emergenza - No
- Piazzole di sosta - No
- Sistema di drenaggio - No
- Illuminazione di emergenza - No
- Impianti di comunicazione - No
- Estintori - No
- Ventilazione di emergenza - No
- Telefono SOS - No
- Pulsante di allarme - No
- Cassette di primo soccorso - No
- Impianto idrico antincendio - No
- Segnaletica di emergenza - No
- Segnali acustici - No
- Coperte ignifughe - No

Santo Stefano

Cod. galleria: 95 - 88

Ente gestore: RFI - Rete Ferroviaria Italiana
 Comune inizio/fine: Costarainera - Taggia
 Tratta ferroviaria: Genova-Ventimiglia-Confine francese
 Dimensioni: Lung. (m): 7853 - Larg. (cm): 800 - Alt. (cm): 500
 Tipologia della galleria: Ferroviaria canna singola
 Tipo di pavimentazione: Altro tipo di pavimentazione(Ballast Ferroviario)
 Rivestimento: Calcestruzzo
 Struttura della galleria: A volta
 Illuminazione: Si
 Depurazione: No
 Marciapiedi: Si
 Strutture di emergenza: Si

Anno di costruzione: 2001
 Alt. s.l.m.: -

- Uscite di emergenza - Si
- Piazzole di sosta esterno - Si
- Sistema di drenaggio - No
- Illuminazione di emergenza - Si
- Impianti di comunicazione - Si
- Estintori - No
- Ventilazione di emergenza - No
- Telefono SOS - No
- Pulsante di allarme - Si
- Cassette di primo soccorso - No
- Impianto idrico antincendio - Si
- Segnaletica di emergenza - Si
- Segnali acustici - No
- Coperte ignifughe - No

Coda

Cod. galleria: 95 - 195

Ente gestore: RFI - Rete Ferroviaria Italiana
 Comune inizio/fine: Deگو - Deگو
 Tratta ferroviaria: Acqui-S.Giuseppe
 Dimensioni: Lung. (m): 170 - Larg. (cm): 500 - Alt. (cm): 500
 Tipologia della galleria: Ferroviaria canna singola
 Tipo di pavimentazione: Altro tipo di pavimentazione(Ballast Ferroviario)
 Rivestimento: Nessuna indicazione
 Struttura della galleria: A volta
 Illuminazione: No
 Depurazione: No
 Marciapiedi: No
 Strutture di emergenza: No

Anno di costruzione: -
 Alt. s.l.m.: -

- Uscite di emergenza - No
- Piazzole di sosta - No
- Sistema di drenaggio - No
- Illuminazione di emergenza - No
- Impianti di comunicazione - No
- Estintori - No
- Ventilazione di emergenza - No
- Telefono SOS - No
- Pulsante di allarme - No
- Cassette di primo soccorso - No
- Impianto idrico antincendio - No
- Segnaletica di emergenza - No
- Segnali acustici - No
- Coperte ignifughe - No

Deگو

Cod. galleria: 95 - 194

Ente gestore: RFI - Rete Ferroviaria Italiana
 Comune inizio/fine: Deگو - Deگو
 Tratta ferroviaria: Acqui-S.Giuseppe
 Dimensioni: Lung. (m): 96 - Larg. (cm): 500 - Alt. (cm): 500
 Tipologia della galleria: Ferroviaria canna singola
 Tipo di pavimentazione: Altro tipo di pavimentazione(Ballast Ferroviario)
 Rivestimento: Nessuna indicazione
 Struttura della galleria: A volta
 Illuminazione: No
 Depurazione: No
 Marciapiedi: No
 Strutture di emergenza: No

Anno di costruzione: -
 Alt. s.l.m.: -

- Uscite di emergenza - No
- Piazzole di sosta - No
- Sistema di drenaggio - No
- Illuminazione di emergenza - No
- Impianti di comunicazione - No
- Estintori - No
- Ventilazione di emergenza - No
- Telefono SOS - No
- Pulsante di allarme - No
- Cassette di primo soccorso - No
- Impianto idrico antincendio - No
- Segnaletica di emergenza - No
- Segnali acustici - No
- Coperte ignifughe - No

Zagaglia

Cod. galleria: 95 - 196

Ente gestore: RFI - Rete Ferroviaria Italiana
Comune inizio/fine: Dego - Dego
Tratta ferroviaria: Acqui-S.Giuseppe
Dimensioni: Lung. (m): 243 - Larg. (cm): 500 - Alt. (cm): 500
Tipologia della galleria: Ferroviaria canna singola
Tipo di pavimentazione: Altro tipo di pavimentazione(Ballast Ferroviario)
Rivestimento: Nessuna indicazione
Struttura della galleria: A volta
Illuminazione: No
Depurazione: No
Marciapiedi: No
Strutture di emergenza: No

Anno di costruzione: -
Alt. s.l.m.: -

- Uscite di emergenza - No
- Estintori - No
- Impianto idrico antincendio - No
- Piazzole di sosta - No
- Ventilazione di emergenza - No
- Segnaletica di emergenza - No
- Sistema di drenaggio - No
- Telefono SOS - No
- Segnali acustici - No
- Illuminazione di emergenza - No
- Pulsante di allarme - No
- Coperte ignifughe - No
- Impianti di comunicazione - No
- Cassette di primo soccorso - No

Capo Berta

Cod. galleria: 95 - 97

Ente gestore: RFI - Rete Ferroviaria Italiana
Comune inizio/fine: Diano Marina - Imperia
Tratta ferroviaria: Genova-Ventimiglia-Confine francese
Dimensioni: Lung. (m): 2435 - Larg. (cm): 500 - Alt. (cm): 500
Tipologia della galleria: Ferroviaria canna singola
Tipo di pavimentazione: Altro tipo di pavimentazione(Ballast Ferroviario)
Rivestimento: Mista
Struttura della galleria: A volta
Illuminazione: No
Depurazione: No
Marciapiedi: No
Strutture di emergenza: No

Anno di costruzione: 1872
Alt. s.l.m.: -



- Uscite di emergenza - No
- Estintori - No
- Impianto idrico antincendio - No
- Piazzole di sosta - No
- Ventilazione di emergenza - No
- Segnaletica di emergenza - No
- Sistema di drenaggio - No
- Telefono SOS - No
- Segnali acustici - No
- Illuminazione di emergenza - No
- Pulsante di allarme - No
- Coperte ignifughe - No
- Impianti di comunicazione - No
- Cassette di primo soccorso - No

Caprazoppa

Cod. galleria: 95 - 109

Ente gestore: RFI - Rete Ferroviaria Italiana
Comune inizio/fine: Finale Ligure - Finale Ligure
Tratta ferroviaria: Genova-Ventimiglia-Confine francese
Dimensioni: Lung. (m): 1137 - Larg. (cm): 500 - Alt. (cm): 500
Tipologia della galleria: Ferroviaria canna singola
Tipo di pavimentazione: Altro tipo di pavimentazione(Ballast Ferroviario)
Rivestimento: Mista
Struttura della galleria: A volta
Illuminazione: No
Depurazione: No
Marciapiedi: No
Strutture di emergenza: No

Anno di costruzione: 1872
Alt. s.l.m.: -

- Uscite di emergenza - No
- Estintori - No
- Impianto idrico antincendio - No
- Piazzole di sosta - No
- Ventilazione di emergenza - No
- Segnaletica di emergenza - No
- Sistema di drenaggio - No
- Telefono SOS - No
- Segnali acustici - No
- Illuminazione di emergenza - No
- Pulsante di allarme - No
- Coperte ignifughe - No
- Impianti di comunicazione - No
- Cassette di primo soccorso - No

S. Bernardino

Cod. galleria: 95 - 110

Ente gestore: RFI - Rete Ferroviaria Italiana
 Comune inizio/fine: Finale Ligure - Finale Ligure
 Tratta ferroviaria: Genova-Ventimiglia-Confine francese
 Dimensioni: Lung. (m): 730 - Larg. (cm): 800 - Alt. (cm): 500
 Tipologia della galleria: Ferroviaria canna singola
 Tipo di pavimentazione: Altro tipo di pavimentazione(Ballast Ferroviario)
 Rivestimento: Calcestruzzo
 Struttura della galleria: A volta
 Illuminazione: No
 Depurazione: No
 Marciapiedi: No
 Strutture di emergenza: No

Anno di costruzione: 1977
 Alt. s.l.m.: -

- Uscite di emergenza - No
- Piazzole di sosta - No
- Sistema di drenaggio - No
- Illuminazione di emergenza - No
- Impianti di comunicazione - No
- Estintori - No
- Ventilazione di emergenza - No
- Telefono SOS - No
- Pulsante di allarme - No
- Cassette di primo soccorso - No
- Impianto idrico antincendio - No
- Segnaletica di emergenza - No
- Segnali acustici - No
- Coperte ignifughe - No

Monte Brino

Cod. galleria: 95 - 279

Ente gestore: RFI - Rete Ferroviaria Italiana
 Comune inizio/fine: Framura - Bonassola
 Tratta ferroviaria: Genova-La Spezia
 Dimensioni: Lung. (m): 2528 - Larg. (cm): 800 - Alt. (cm): 500
 Tipologia della galleria: Ferroviaria canna singola
 Tipo di pavimentazione: Altro tipo di pavimentazione(Ballast Ferroviario)
 Rivestimento: Calcestruzzo
 Struttura della galleria: A volta
 Illuminazione: No
 Depurazione: No
 Marciapiedi: No
 Strutture di emergenza: No

Anno di costruzione: 1970
 Alt. s.l.m.: -

- Uscite di emergenza - No
- Piazzole di sosta - No
- Sistema di drenaggio - No
- Illuminazione di emergenza - No
- Impianti di comunicazione - No
- Estintori - No
- Ventilazione di emergenza - No
- Telefono SOS - No
- Pulsante di allarme - No
- Cassette di primo soccorso - No
- Impianto idrico antincendio - No
- Segnaletica di emergenza - No
- Segnali acustici - No
- Coperte ignifughe - No

Framura 1^ dispari

Cod. galleria: 95 - 278

Ente gestore: RFI - Rete Ferroviaria Italiana
 Comune inizio/fine: Framura - Framura
 Tratta ferroviaria: Genova-La Spezia
 Dimensioni: Lung. (m): 293 - Larg. (cm): 500 - Alt. (cm): 500
 Tipologia della galleria: Ferroviaria canna singola
 Tipo di pavimentazione: Altro tipo di pavimentazione(Ballast Ferroviario)
 Rivestimento: Pietra
 Struttura della galleria: A volta
 Illuminazione: No
 Depurazione: No
 Marciapiedi: No
 Strutture di emergenza: No

Anno di costruzione: 1932
 Alt. s.l.m.: -

- Uscite di emergenza - No
- Piazzole di sosta - No
- Sistema di drenaggio - No
- Illuminazione di emergenza - No
- Impianti di comunicazione - No
- Estintori - No
- Ventilazione di emergenza - No
- Telefono SOS - No
- Pulsante di allarme - No
- Cassette di primo soccorso - No
- Impianto idrico antincendio - No
- Segnaletica di emergenza - No
- Segnali acustici - No
- Coperte ignifughe - No

Framura 1^ pari

Cod. galleria: 95 - 277

Ente gestore: RFI - Rete Ferroviaria Italiana
 Comune inizio/fine: Framura - Framura
 Tratta ferroviaria: Genova-La Spezia
 Dimensioni: Lung. (m): 293 - Larg. (cm): 500 - Alt. (cm): 500
 Tipologia della galleria: Ferroviaria canna singola
 Tipo di pavimentazione: Altro tipo di pavimentazione(Ballast Ferroviario)
 Rivestimento: Pietra
 Struttura della galleria: A volta
 Illuminazione: No
 Depurazione: No
 Marciapiedi: No
 Strutture di emergenza: No

Anno di costruzione: 1932
 Alt. s.l.m.: -

- Uscite di emergenza - No
- Piazzole di sosta - No
- Sistema di drenaggio - No
- Illuminazione di emergenza - No
- Impianti di comunicazione - No
- Estintori - No
- Ventilazione di emergenza - No
- Telefono SOS - No
- Pulsante di allarme - No
- Cassette di primo soccorso - No
- Impianto idrico antincendio - No
- Segnaletica di emergenza - No
- Segnali acustici - No
- Coperte ignifughe - No

Framura 2^ dispari

Cod. galleria: 95 - 276

Ente gestore: RFI - Rete Ferroviaria Italiana
 Comune inizio/fine: Framura - Framura
 Tratta ferroviaria: Genova-La Spezia
 Dimensioni: Lung. (m): 182 - Larg. (cm): 500 - Alt. (cm): 500
 Tipologia della galleria: Ferroviaria canna singola
 Tipo di pavimentazione: Altro tipo di pavimentazione(Ballast Ferroviario)
 Rivestimento: Pietra
 Struttura della galleria: A volta
 Illuminazione: No
 Depurazione: No
 Marciapiedi: No
 Strutture di emergenza: No

Anno di costruzione: 1932
 Alt. s.l.m.: -

- Uscite di emergenza - No
- Piazzole di sosta - No
- Sistema di drenaggio - No
- Illuminazione di emergenza - No
- Impianti di comunicazione - No
- Estintori - No
- Ventilazione di emergenza - No
- Telefono SOS - No
- Pulsante di allarme - No
- Cassette di primo soccorso - No
- Impianto idrico antincendio - No
- Segnaletica di emergenza - No
- Segnali acustici - No
- Coperte ignifughe - No

Framura 2^ pari

Cod. galleria: 95 - 275

Ente gestore: RFI - Rete Ferroviaria Italiana
 Comune inizio/fine: Framura - Framura
 Tratta ferroviaria: Genova-La Spezia
 Dimensioni: Lung. (m): 124 - Larg. (cm): 500 - Alt. (cm): 500
 Tipologia della galleria: Ferroviaria canna singola
 Tipo di pavimentazione: Altro tipo di pavimentazione(Ballast Ferroviario)
 Rivestimento: Mista
 Struttura della galleria: A volta
 Illuminazione: No
 Depurazione: No
 Marciapiedi: No
 Strutture di emergenza: No

Anno di costruzione: 1932
 Alt. s.l.m.: -

- Uscite di emergenza - No
- Piazzole di sosta - No
- Sistema di drenaggio - No
- Illuminazione di emergenza - No
- Impianti di comunicazione - No
- Estintori - No
- Ventilazione di emergenza - No
- Telefono SOS - No
- Pulsante di allarme - No
- Cassette di primo soccorso - No
- Impianto idrico antincendio - No
- Segnaletica di emergenza - No
- Segnali acustici - No
- Coperte ignifughe - No

Picchi

Cod. galleria: 95 - 274

Ente gestore: RFI - Rete Ferroviaria Italiana
 Comune inizio/fine: Framura - Framura
 Tratta ferroviaria: Genova-La Spezia
 Dimensioni: Lung. (m): 2336 - Larg. (cm): 800 - Alt. (cm): 500
 Tipologia della galleria: Ferroviaria canna singola
 Tipo di pavimentazione: Altro tipo di pavimentazione(Ballast Ferroviario)
 Rivestimento: Mista
 Struttura della galleria: A volta
 Illuminazione: No
 Depurazione: No
 Marciapiedi: No
 Strutture di emergenza: No

Anno di costruzione: 1932
 Alt. s.l.m.: -

- Uscite di emergenza - No
- Piazzole di sosta - No
- Sistema di drenaggio - No
- Illuminazione di emergenza - No
- Impianti di comunicazione - No
- Estintori - No
- Ventilazione di emergenza - No
- Telefono SOS - No
- Pulsante di allarme - No
- Cassette di primo soccorso - No
- Impianto idrico antincendio - No
- Segnaletica di emergenza - No
- Segnali acustici - No
- Coperte ignifughe - No

Ligia

Cod. galleria: 95 - 229

Ente gestore: RFI - Rete Ferroviaria Italiana
 Comune inizio/fine: Genova - Bogliasco
 Tratta ferroviaria: Genova-La Spezia (bin. dispari)
 Dimensioni: Lung. (m): 383 - Larg. (cm): 500 - Alt. (cm): 500
 Tipologia della galleria: Ferroviaria canna singola
 Tipo di pavimentazione: Altro tipo di pavimentazione(Ballast Ferroviario)
 Rivestimento: Mista
 Struttura della galleria: A volta
 Illuminazione: No
 Depurazione: No
 Marciapiedi: No
 Strutture di emergenza: No

Anno di costruzione: 1917
 Alt. s.l.m.: -

- Uscite di emergenza - No
- Piazzole di sosta - No
- Sistema di drenaggio - No
- Illuminazione di emergenza - No
- Impianti di comunicazione - No
- Estintori - No
- Ventilazione di emergenza - No
- Telefono SOS - No
- Pulsante di allarme - No
- Cassette di primo soccorso - No
- Impianto idrico antincendio - No
- Segnaletica di emergenza - No
- Segnali acustici - No
- Coperte ignifughe - No

Ansaldo

Cod. galleria: 95 - 140

Ente gestore: RFI - Rete Ferroviaria Italiana
 Comune inizio/fine: Genova - Genova
 Tratta ferroviaria: Genova-Ventimiglia-Confine francese
 Dimensioni: Lung. (m): 151 - Larg. (cm): 800 - Alt. (cm): 500
 Tipologia della galleria: Ferroviaria canna singola
 Tipo di pavimentazione: Altro tipo di pavimentazione(Ballast Ferroviario)
 Rivestimento: Nessuna indicazione
 Struttura della galleria: A volta
 Illuminazione: No
 Depurazione: No
 Marciapiedi: No
 Strutture di emergenza: No

Anno di costruzione: 1856
 Alt. s.l.m.: -

- Uscite di emergenza - No
- Piazzole di sosta - No
- Sistema di drenaggio - No
- Illuminazione di emergenza - No
- Impianti di comunicazione - No
- Estintori - No
- Ventilazione di emergenza - No
- Telefono SOS - No
- Pulsante di allarme - No
- Cassette di primo soccorso - No
- Impianto idrico antincendio - No
- Segnaletica di emergenza - No
- Segnali acustici - No
- Coperte ignifughe - No

Ansaldo

Cod. galleria: 95 - 141

Ente gestore: RFI - Rete Ferroviaria Italiana
Comune inizio/fine: Genova - Genova
Tratta ferroviaria: Genova-Ventimiglia-Confine francese
Dimensioni: Lung. (m): 72 - Larg. (cm): 800 - Alt. (cm): 500
Tipologia della galleria: Ferroviaria canna singola
Tipo di pavimentazione: Altro tipo di pavimentazione(Ballast Ferroviario)
Rivestimento: Nessuna indicazione
Struttura della galleria: A volta
Illuminazione: No
Depurazione: No
Marciapiedi: No
Strutture di emergenza: No

Anno di costruzione: 1856
Alt. s.l.m.: -

- Uscite di emergenza - No
- Piazzole di sosta - No
- Sistema di drenaggio - No
- Illuminazione di emergenza - No
- Impianti di comunicazione - No
- Estintori - No
- Ventilazione di emergenza - No
- Telefono SOS - No
- Pulsante di allarme - No
- Cassette di primo soccorso - No
- Impianto idrico antincendio - No
- Segnaletica di emergenza - No
- Segnali acustici - No
- Coperte ignifughe - No

Artificiale km 2+732

Cod. galleria: 95 - 40

Ente gestore: RFI - Rete Ferroviaria Italiana
Comune inizio/fine: Genova - Genova
Tratta ferroviaria: Ge.Sampierdarena Smistamento-Ge.Bacino
Dimensioni: Lung. (m): 248 - Larg. (cm): - Alt. (cm): 500
Tipologia della galleria: Ferroviaria canna singola
Tipo di pavimentazione: Altro tipo di pavimentazione(Ballast Ferroviario)
Rivestimento: Calcestruzzo
Struttura della galleria: A volta
Illuminazione: No
Depurazione: No
Marciapiedi: No
Strutture di emergenza: No

Anno di costruzione: -
Alt. s.l.m.: -

- Uscite di emergenza - No
- Piazzole di sosta - No
- Sistema di drenaggio - No
- Illuminazione di emergenza - No
- Impianti di comunicazione - No
- Estintori - No
- Ventilazione di emergenza - No
- Telefono SOS - No
- Pulsante di allarme - No
- Cassette di primo soccorso - No
- Impianto idrico antincendio - No
- Segnaletica di emergenza - No
- Segnali acustici - No
- Coperte ignifughe - No

Bacigalupo

Cod. galleria: 95 - 22

Ente gestore: RFI - Rete Ferroviaria Italiana
Comune inizio/fine: Genova - Genova
Tratta ferroviaria: Alessandria-Genova (via diretta - Mignanego)
Dimensioni: Lung. (m): 129 - Larg. (cm): 800 - Alt. (cm): 500
Tipologia della galleria: Ferroviaria canna singola
Tipo di pavimentazione: Altro tipo di pavimentazione(Ballast Ferroviario)
Rivestimento: Mattoni
Struttura della galleria: A volta
Illuminazione: No
Depurazione: No
Marciapiedi: No
Strutture di emergenza: No

Anno di costruzione: 1889
Alt. s.l.m.: -

- Uscite di emergenza - No
- Piazzole di sosta - No
- Sistema di drenaggio - No
- Illuminazione di emergenza - No
- Impianti di comunicazione - No
- Estintori - No
- Ventilazione di emergenza - No
- Telefono SOS - No
- Pulsante di allarme - No
- Cassette di primo soccorso - No
- Impianto idrico antincendio - No
- Segnaletica di emergenza - No
- Segnali acustici - No
- Coperte ignifughe - No

Bivio Assereto/Molo Nuovo 1^

Cod. galleria: 95 - 38

Ente gestore: RFI - Rete Ferroviaria Italiana
 Comune inizio/fine: Genova - Genova
 Tratta ferroviaria: Campasso-S.Benigno/S.ta Limbania
 Dimensioni: Lung. (m): 475 - Larg. (cm): - Alt. (cm): 500
 Tipologia della galleria: Ferroviaria canna singola
 Tipo di pavimentazione: Altro tipo di pavimentazione(Ballast Ferroviario)
 Rivestimento: Mista
 Struttura della galleria: A volta
 Illuminazione: No
 Depurazione: No
 Marciapiedi: No
 Strutture di emergenza: No

Anno di costruzione: -
 Alt. s.l.m.: -

- Uscite di emergenza - No
- Piazzole di sosta - No
- Sistema di drenaggio - No
- Illuminazione di emergenza - No
- Impianti di comunicazione - No
- Estintori - No
- Ventilazione di emergenza - No
- Telefono SOS - No
- Pulsante di allarme - No
- Cassette di primo soccorso - No
- Impianto idrico antincendio - No
- Segnaletica di emergenza - No
- Segnali acustici - No
- Coperte ignifughe - No

Borzoli

Cod. galleria: 95 - 66

Ente gestore: RFI - Rete Ferroviaria Italiana
 Comune inizio/fine: Genova - Genova
 Tratta ferroviaria: Genova-Ovada-Acqui T.
 Dimensioni: Lung. (m): 728 - Larg. (cm): 500 - Alt. (cm): 500
 Tipologia della galleria: Ferroviaria canna singola
 Tipo di pavimentazione: Altro tipo di pavimentazione(Ballast Ferroviario)
 Rivestimento: Mista
 Struttura della galleria: A volta
 Illuminazione: No
 Depurazione: No
 Marciapiedi: No
 Strutture di emergenza: No

Anno di costruzione: 1891
 Alt. s.l.m.: -

- Uscite di emergenza - No
- Piazzole di sosta - No
- Sistema di drenaggio - No
- Illuminazione di emergenza - No
- Impianti di comunicazione - No
- Estintori - No
- Ventilazione di emergenza - No
- Telefono SOS - No
- Pulsante di allarme - No
- Cassette di primo soccorso - No
- Impianto idrico antincendio - No
- Segnaletica di emergenza - No
- Segnali acustici - No
- Coperte ignifughe - No

Campasso

Cod. galleria: 95 - 36

Ente gestore: RFI - Rete Ferroviaria Italiana
 Comune inizio/fine: Genova - Genova
 Tratta ferroviaria: Campasso-S.Benigno/S.ta Limbania
 Dimensioni: Lung. (m): 271 - Larg. (cm): - Alt. (cm): 500
 Tipologia della galleria: Ferroviaria canna singola
 Tipo di pavimentazione: Altro tipo di pavimentazione(Ballast Ferroviario)
 Rivestimento: Mista
 Struttura della galleria: A volta
 Illuminazione: No
 Depurazione: No
 Marciapiedi: No
 Strutture di emergenza: No

Anno di costruzione: -
 Alt. s.l.m.: -

- Uscite di emergenza - No
- Piazzole di sosta - No
- Sistema di drenaggio - No
- Illuminazione di emergenza - No
- Impianti di comunicazione - No
- Estintori - No
- Ventilazione di emergenza - No
- Telefono SOS - No
- Pulsante di allarme - No
- Cassette di primo soccorso - No
- Impianto idrico antincendio - No
- Segnaletica di emergenza - No
- Segnali acustici - No
- Coperte ignifughe - No

Cantalupo

Cod. galleria: 95 - 60

Ente gestore: RFI - Rete Ferroviaria Italiana
Comune inizio/fine: Genova - Genova
Tratta ferroviaria: Genova-Ovada-Acqui T.
Dimensioni: Lung. (m): 1072 - Larg. (cm): 500 - Alt. (cm): 500
Tipologia della galleria: Ferroviaria canna singola
Tipo di pavimentazione: Altro tipo di pavimentazione(Ballast Ferroviario)
Rivestimento: Mista
Struttura della galleria: A volta
Illuminazione: No
Depurazione: No
Marciapiedi: No
Strutture di emergenza: No

Anno di costruzione: 1891
Alt. s.l.m.: -

- Uscite di emergenza - No
- Piazzole di sosta - No
- Sistema di drenaggio - No
- Illuminazione di emergenza - No
- Impianti di comunicazione - No
- Estintori - No
- Ventilazione di emergenza - No
- Telefono SOS - No
- Pulsante di allarme - No
- Cassette di primo soccorso - No
- Impianto idrico antincendio - No
- Segnaletica di emergenza - No
- Segnali acustici - No
- Coperte ignifughe - No

Cappuccini dispari

Cod. galleria: 95 - 135

Ente gestore: RFI - Rete Ferroviaria Italiana
Comune inizio/fine: Genova - Genova
Tratta ferroviaria: Genova-Ventimiglia-Confine francese
Dimensioni: Lung. (m): 709 - Larg. (cm): 500 - Alt. (cm): 500
Tipologia della galleria: Ferroviaria canna singola
Tipo di pavimentazione: Altro tipo di pavimentazione(Ballast Ferroviario)
Rivestimento: Calcestruzzo
Struttura della galleria: A volta
Illuminazione: No
Depurazione: No
Marciapiedi: No
Strutture di emergenza: No

Anno di costruzione: 1968
Alt. s.l.m.: -

- Uscite di emergenza - No
- Piazzole di sosta - No
- Sistema di drenaggio - No
- Illuminazione di emergenza - No
- Impianti di comunicazione - No
- Estintori - No
- Ventilazione di emergenza - No
- Telefono SOS - No
- Pulsante di allarme - No
- Cassette di primo soccorso - No
- Impianto idrico antincendio - No
- Segnaletica di emergenza - No
- Segnali acustici - No
- Coperte ignifughe - No

Cappuccini pari

Cod. galleria: 95 - 133

Ente gestore: RFI - Rete Ferroviaria Italiana
Comune inizio/fine: Genova - Genova
Tratta ferroviaria: Genova-Ventimiglia-Confine francese
Dimensioni: Lung. (m): 311 - Larg. (cm): 500 - Alt. (cm): 500
Tipologia della galleria: Ferroviaria canna singola
Tipo di pavimentazione: Altro tipo di pavimentazione(Ballast Ferroviario)
Rivestimento: Mattoni
Struttura della galleria: A volta
Illuminazione: No
Depurazione: No
Marciapiedi: No
Strutture di emergenza: No

Anno di costruzione: 1968
Alt. s.l.m.: -

- Uscite di emergenza - No
- Piazzole di sosta - No
- Sistema di drenaggio - No
- Illuminazione di emergenza - No
- Impianti di comunicazione - No
- Estintori - No
- Ventilazione di emergenza - No
- Telefono SOS - No
- Pulsante di allarme - No
- Cassette di primo soccorso - No
- Impianto idrico antincendio - No
- Segnaletica di emergenza - No
- Segnali acustici - No
- Coperte ignifughe - No

Cesino

Cod. galleria: 95 - 21

Ente gestore: RFI - Rete Ferroviaria Italiana
Comune inizio/fine: Genova - Genova
Tratta ferroviaria: Alessandria-Genova (via diretta - Mignanego)
Dimensioni: Lung. (m): 420 - Larg. (cm): 800 - Alt. (cm): 500
Tipologia della galleria: Ferroviaria canna singola
Tipo di pavimentazione: Altro tipo di pavimentazione(Ballast Ferroviario)
Rivestimento: Mattoni
Struttura della galleria: A volta
Illuminazione: No
Depurazione: No
Marciapiedi: No
Strutture di emergenza: No

Anno di costruzione: 1889
Alt. s.l.m.: -



- Uscite di emergenza - No
- Piazzole di sosta - No
- Sistema di drenaggio - No
- Illuminazione di emergenza - No
- Impianti di comunicazione - No
- Estintori - No
- Ventilazione di emergenza - No
- Telefono SOS - No
- Pulsante di allarme - No
- Cassette di primo soccorso - No

- Impianto idrico antincendio - No
- Segnaletica di emergenza - No
- Segnali acustici - No
- Coperte ignifughe - No

Chiesino

Cod. galleria: 95 - 62

Ente gestore: RFI - Rete Ferroviaria Italiana
Comune inizio/fine: Genova - Genova
Tratta ferroviaria: Genova-Ovada-Acqui T.
Dimensioni: Lung. (m): 554 - Larg. (cm): 500 - Alt. (cm): 500
Tipologia della galleria: Ferroviaria canna singola
Tipo di pavimentazione: Altro tipo di pavimentazione(Ballast Ferroviario)
Rivestimento: Mista
Struttura della galleria: A volta
Illuminazione: No
Depurazione: No
Marciapiedi: No
Strutture di emergenza: No

Anno di costruzione: 1891
Alt. s.l.m.: -

- Uscite di emergenza - No
- Piazzole di sosta - No
- Sistema di drenaggio - No
- Illuminazione di emergenza - No
- Impianti di comunicazione - No
- Estintori - No
- Ventilazione di emergenza - No
- Telefono SOS - No
- Pulsante di allarme - No
- Cassette di primo soccorso - No

- Impianto idrico antincendio - No
- Segnaletica di emergenza - No
- Segnali acustici - No
- Coperte ignifughe - No

Cicala

Cod. galleria: 115 - 4

Ente gestore: Ferrovie Genova - Casella
Comune inizio/fine: Genova - Genova
Strada/via: Ferrovie Genova - Casella
Dimensioni: Lung. (m): 43 - Larg. (cm): 510 - Alt. (cm): 520
Tipologia della galleria: Ferroviaria canna singola
Tipo di pavimentazione: Altro tipo di pavimentazione(Ballast Ferroviario)
Rivestimento: Calcestruzzo
Struttura della galleria: A volta
Illuminazione: No
Depurazione: No
Marciapiedi: No
Strutture di emergenza: Si

Anno di costruzione: 1929
Alt. s.l.m.: 353

- Uscite di emergenza - No
- Piazzole di sosta - No
- Sistema di drenaggio - No
- Illuminazione di emergenza - No
- Impianti di comunicazione - No
- Estintori - No
- Ventilazione di emergenza - No
- Telefono SOS - No
- Pulsante di allarme - No
- Cassette di primo soccorso - No

- Impianto idrico antincendio - No
- Segnaletica di emergenza - No
- Segnali acustici - No
- Coperte ignifughe - No

Colla

Cod. galleria: 95 - 56

Ente gestore: RFI - Rete Ferroviaria Italiana
Comune inizio/fine: Genova - Genova
Tratta ferroviaria: Genova-Ovada-Acqui T.
Dimensioni: Lung. (m): 511 - Larg. (cm): 500 - Alt. (cm): 500
Tipologia della galleria: Ferroviaria canna singola
Tipo di pavimentazione: Altro tipo di pavimentazione(Ballast Ferroviario)
Rivestimento: Mista
Struttura della galleria: A volta
Illuminazione: No
Depurazione: No
Marciapiedi: No
Strutture di emergenza: No

Anno di costruzione: 1891
Alt. s.l.m.: -

- Uscite di emergenza - No
- Piazzole di sosta - No
- Sistema di drenaggio - No
- Illuminazione di emergenza - No
- Impianti di comunicazione - No
- Estintori - No
- Ventilazione di emergenza - No
- Telefono SOS - No
- Pulsante di allarme - No
- Cassette di primo soccorso - No
- Impianto idrico antincendio - No
- Segnaletica di emergenza - No
- Segnali acustici - No
- Coperte ignifughe - No

Colombo

Cod. galleria: 95 - 43

Ente gestore: RFI - Rete Ferroviaria Italiana
Comune inizio/fine: Genova - Genova
Tratta ferroviaria: Genova P.P. Sotterranea
Dimensioni: Lung. (m): 1276 - Larg. (cm): 500 - Alt. (cm): 500
Tipologia della galleria: Ferroviaria canna singola
Tipo di pavimentazione: Altro tipo di pavimentazione(Ballast Ferroviario)
Rivestimento: Calcestruzzo
Struttura della galleria: A volta
Illuminazione: No
Depurazione: No
Marciapiedi: No
Strutture di emergenza: No

Anno di costruzione: 1888
Alt. s.l.m.: -

- Uscite di emergenza - No
- Piazzole di sosta - No
- Sistema di drenaggio - No
- Illuminazione di emergenza - No
- Impianti di comunicazione - No
- Estintori - No
- Ventilazione di emergenza - No
- Telefono SOS - No
- Pulsante di allarme - No
- Cassette di primo soccorso - No
- Impianto idrico antincendio - No
- Segnaletica di emergenza - No
- Segnali acustici - No
- Coperte ignifughe - No

Crevari

Cod. galleria: 95 - 132

Ente gestore: RFI - Rete Ferroviaria Italiana
Comune inizio/fine: Genova - Genova
Tratta ferroviaria: Genova-Ventimiglia-Confine francese
Dimensioni: Lung. (m): 2462 - Larg. (cm): 800 - Alt. (cm): 500
Tipologia della galleria: Ferroviaria canna singola
Tipo di pavimentazione: Altro tipo di pavimentazione(Ballast Ferroviario)
Rivestimento: Calcestruzzo
Struttura della galleria: A volta
Illuminazione: No
Depurazione: No
Marciapiedi: No
Strutture di emergenza: No

Anno di costruzione: 1968
Alt. s.l.m.: -

- Uscite di emergenza - No
- Piazzole di sosta - No
- Sistema di drenaggio - No
- Illuminazione di emergenza - No
- Impianti di comunicazione - No
- Estintori - No
- Ventilazione di emergenza - No
- Telefono SOS - No
- Pulsante di allarme - No
- Cassette di primo soccorso - No
- Impianto idrico antincendio - No
- Segnaletica di emergenza - No
- Segnali acustici - No
- Coperte ignifughe - No

Croce

Cod. galleria: 95 - 27

Ente gestore: RFI - Rete Ferroviaria Italiana
Comune inizio/fine: Genova - Genova
Tratta ferroviaria: Alessandria-Genova (via diretta - Mignanego)
Dimensioni: Lung. (m): 302 - Larg. (cm): 800 - Alt. (cm): 500
Tipologia della galleria: Ferroviaria canna singola
Tipo di pavimentazione: Altro tipo di pavimentazione(Ballast Ferroviario)
Rivestimento: Mattoni
Struttura della galleria: A volta
Illuminazione: No
Depurazione: No
Marciapiedi: No
Strutture di emergenza: No

Anno di costruzione: 1889
Alt. s.l.m.: -

- Uscite di emergenza - No
- Piazzole di sosta - No
- Sistema di drenaggio - No
- Illuminazione di emergenza - No
- Impianti di comunicazione - No
- Estintori - No
- Ventilazione di emergenza - No
- Telefono SOS - No
- Pulsante di allarme - No
- Cassette di primo soccorso - No
- Impianto idrico antincendio - No
- Segnaletica di emergenza - No
- Segnali acustici - No
- Coperte ignifughe - No

Crosa dispari

Cod. galleria: 95 - 226

Ente gestore: RFI - Rete Ferroviaria Italiana
Comune inizio/fine: Genova - Genova
Tratta ferroviaria: Genova-La Spezia
Dimensioni: Lung. (m): 51 - Larg. (cm): 500 - Alt. (cm): 500
Tipologia della galleria: Ferroviaria canna singola
Tipo di pavimentazione: Altro tipo di pavimentazione(Ballast Ferroviario)
Rivestimento: Nessuna indicazione
Struttura della galleria: A volta
Illuminazione: No
Depurazione: No
Marciapiedi: No
Strutture di emergenza: No

Anno di costruzione: 1917
Alt. s.l.m.: -

- Uscite di emergenza - No
- Piazzole di sosta - No
- Sistema di drenaggio - No
- Illuminazione di emergenza - No
- Impianti di comunicazione - No
- Estintori - No
- Ventilazione di emergenza - No
- Telefono SOS - No
- Pulsante di allarme - No
- Cassette di primo soccorso - No
- Impianto idrico antincendio - No
- Segnaletica di emergenza - No
- Segnali acustici - No
- Coperte ignifughe - No

Crosa pari

Cod. galleria: 95 - 225

Ente gestore: RFI - Rete Ferroviaria Italiana
Comune inizio/fine: Genova - Genova
Tratta ferroviaria: Genova-La Spezia
Dimensioni: Lung. (m): 51 - Larg. (cm): 500 - Alt. (cm): 500
Tipologia della galleria: Ferroviaria canna singola
Tipo di pavimentazione: Altro tipo di pavimentazione(Ballast Ferroviario)
Rivestimento: Nessuna indicazione
Struttura della galleria: A volta
Illuminazione: No
Depurazione: No
Marciapiedi: No
Strutture di emergenza: No

Anno di costruzione: 1917
Alt. s.l.m.: -

- Uscite di emergenza - No
- Piazzole di sosta - No
- Sistema di drenaggio - No
- Illuminazione di emergenza - No
- Impianti di comunicazione - No
- Estintori - No
- Ventilazione di emergenza - No
- Telefono SOS - No
- Pulsante di allarme - No
- Cassette di primo soccorso - No
- Impianto idrico antincendio - No
- Segnaletica di emergenza - No
- Segnali acustici - No
- Coperte ignifughe - No

di Pontedecimo

Cod. galleria: 95 - 9

Ente gestore: RFI - Rete Ferroviaria Italiana
Comune inizio/fine: Genova - Genova
Tratta ferroviaria: Genova-Milano
Dimensioni: Lung. (m): 67 - Larg. (cm): 800 - Alt. (cm): 500
Tipologia della galleria: Ferroviaria canna singola
Tipo di pavimentazione: Altro tipo di pavimentazione(Ballast Ferroviario)
Rivestimento: Mista
Struttura della galleria: A volta
Illuminazione: No
Depurazione: No
Marciapiedi: No
Strutture di emergenza: No

Anno di costruzione: 1853
Alt. s.l.m.: -



- Uscite di emergenza - No
- Piazzole di sosta - No
- Sistema di drenaggio - No
- Illuminazione di emergenza - No
- Impianti di comunicazione - No
- Estintori - No
- Ventilazione di emergenza - No
- Telefono SOS - No
- Pulsante di allarme - No
- Cassette di primo soccorso - No

- Impianto idrico antincendio - No
- Segnaletica di emergenza - No
- Segnali acustici - No
- Coperte ignifughe - No

Donghi

Cod. galleria: 95 - 29

Ente gestore: RFI - Rete Ferroviaria Italiana
Comune inizio/fine: Genova - Genova
Tratta ferroviaria: Alessandria-Genova (via diretta - Mignanego)
Dimensioni: Lung. (m): 282 - Larg. (cm): 800 - Alt. (cm): 500
Tipologia della galleria: Ferroviaria canna singola
Tipo di pavimentazione: Altro tipo di pavimentazione(Ballast Ferroviario)
Rivestimento: Mattoni
Struttura della galleria: A volta
Illuminazione: No
Depurazione: No
Marciapiedi: No
Strutture di emergenza: No

Anno di costruzione: 1889
Alt. s.l.m.: -

- Uscite di emergenza - No
- Piazzole di sosta - No
- Sistema di drenaggio - No
- Illuminazione di emergenza - No
- Impianti di comunicazione - No
- Estintori - No
- Ventilazione di emergenza - No
- Telefono SOS - No
- Pulsante di allarme - No
- Cassette di primo soccorso - No

- Impianto idrico antincendio - No
- Segnaletica di emergenza - No
- Segnali acustici - No
- Coperte ignifughe - No

Doria - Monte Gazzo - Fossa dei Lupi

Cod. galleria: 95 - 300

Ente gestore: RFI - Rete Ferroviaria Italiana
Comune inizio/fine: Genova - Genova
Tratta ferroviaria: Genova Voltri - Borzoli
Dimensioni: Lung. (m): 7494 - Larg. (cm): 800 - Alt. (cm): 500
Tipologia della galleria: Ferroviaria canna singola
Tipo di pavimentazione: Altro tipo di pavimentazione(Ballast Ferroviario)
Rivestimento: Calcestruzzo
Struttura della galleria: A volta
Illuminazione: No
Depurazione: No
Marciapiedi: Si
Strutture di emergenza: Si

Anno di costruzione: 1999
Alt. s.l.m.: -

- Uscite di emergenza - No
- Piazzole di sosta esterno - Si
- Sistema di drenaggio - No
- Illuminazione di emergenza - No
- Impianti di comunicazione - No
- Estintori - No
- Ventilazione di emergenza - No
- Telefono SOS - No
- Pulsante di allarme - No
- Cassette di primo soccorso - No

- Impianto idrico antincendio - No
- Segnaletica di emergenza - No
- Segnali acustici - No
- Coperte ignifughe - No

Duchi

Cod. galleria: 95 - 58

Ente gestore: RFI - Rete Ferroviaria Italiana
Comune inizio/fine: Genova - Genova
Tratta ferroviaria: Genova-Ovada-Acqui T.
Dimensioni: Lung. (m): 734 - Larg. (cm): 500 - Alt. (cm): 500
Tipologia della galleria: Ferroviaria canna singola
Tipo di pavimentazione: Altro tipo di pavimentazione(Ballast Ferroviario)
Rivestimento: Mista
Struttura della galleria: A volta
Illuminazione: No
Depurazione: No
Marciapiedi: No
Strutture di emergenza: No

Anno di costruzione: 1891
Alt. s.l.m.: -

- Uscite di emergenza - No
- Estintori - No
- Impianto idrico antincendio - No
- Piazzole di sosta - No
- Ventilazione di emergenza - No
- Segnaletica di emergenza - No
- Sistema di drenaggio - No
- Telefono SOS - No
- Segnali acustici - No
- Illuminazione di emergenza - No
- Pulsante di allarme - No
- Coperte ignifughe - No
- Impianti di comunicazione - No
- Cassette di primo soccorso - No

Facchini 1

Cod. galleria: 95 - 33

Ente gestore: RFI - Rete Ferroviaria Italiana
Comune inizio/fine: Genova - Genova
Tratta ferroviaria: Alessandria-Genova (via diretta - Mignanego)
Dimensioni: Lung. (m): 136 - Larg. (cm): 800 - Alt. (cm): 500
Tipologia della galleria: Ferroviaria canna singola
Tipo di pavimentazione: Altro tipo di pavimentazione(Ballast Ferroviario)
Rivestimento: Mattoni
Struttura della galleria: A volta
Illuminazione: No
Depurazione: No
Marciapiedi: No
Strutture di emergenza: No

Anno di costruzione: 1960
Alt. s.l.m.: -



- Uscite di emergenza - No
- Estintori - No
- Impianto idrico antincendio - No
- Piazzole di sosta - No
- Ventilazione di emergenza - No
- Segnaletica di emergenza - No
- Sistema di drenaggio - No
- Telefono SOS - No
- Segnali acustici - No
- Illuminazione di emergenza - No
- Pulsante di allarme - No
- Coperte ignifughe - No
- Impianti di comunicazione - No
- Cassette di primo soccorso - No

Facchini 2

Cod. galleria: 95 - 32

Ente gestore: RFI - Rete Ferroviaria Italiana
Comune inizio/fine: Genova - Genova
Tratta ferroviaria: Alessandria-Genova (via diretta - Mignanego)
Dimensioni: Lung. (m): 101 - Larg. (cm): 800 - Alt. (cm): 500
Tipologia della galleria: Ferroviaria canna singola
Tipo di pavimentazione: Altro tipo di pavimentazione(Ballast Ferroviario)
Rivestimento: Calcestruzzo
Struttura della galleria: A volta
Illuminazione: No
Depurazione: No
Marciapiedi: No
Strutture di emergenza: No

Anno di costruzione: 1960
Alt. s.l.m.: -

- Uscite di emergenza - No
- Estintori - No
- Impianto idrico antincendio - No
- Piazzole di sosta - No
- Ventilazione di emergenza - No
- Segnaletica di emergenza - No
- Sistema di drenaggio - No
- Telefono SOS - No
- Segnali acustici - No
- Illuminazione di emergenza - No
- Pulsante di allarme - No
- Coperte ignifughe - No
- Impianti di comunicazione - No
- Cassette di primo soccorso - No

Giustiniani

Cod. galleria: 95 - 134

Ente gestore: RFI - Rete Ferroviaria Italiana
 Comune inizio/fine: Genova - Genova
 Tratta ferroviaria: Genova-Ventimiglia-Confine francese
 Dimensioni: Lung. (m): 79 - Larg. (cm): 500 - Alt. (cm): 500
 Tipologia della galleria: Ferroviaria canna singola
 Tipo di pavimentazione: Altro tipo di pavimentazione(Ballast Ferroviario)
 Rivestimento: Mattoni
 Struttura della galleria: A volta
 Illuminazione: No
 Depurazione: No
 Marciapiedi: No
 Strutture di emergenza: No

Anno di costruzione: 1968
 Alt. s.l.m.: -

- Uscite di emergenza - No
- Piazzole di sosta - No
- Sistema di drenaggio - No
- Illuminazione di emergenza - No
- Impianti di comunicazione - No
- Estintori - No
- Ventilazione di emergenza - No
- Telefono SOS - No
- Pulsante di allarme - No
- Cassette di primo soccorso - No
- Impianto idrico antincendio - No
- Segnaletica di emergenza - No
- Segnali acustici - No
- Coperte ignifughe - No

Gnecco

Cod. galleria: 95 - 224

Ente gestore: RFI - Rete Ferroviaria Italiana
 Comune inizio/fine: Genova - Genova
 Tratta ferroviaria: Genova-La Spezia
 Dimensioni: Lung. (m): 116 - Larg. (cm): 800 - Alt. (cm): 500
 Tipologia della galleria: Ferroviaria canna singola
 Tipo di pavimentazione: Altro tipo di pavimentazione(Ballast Ferroviario)
 Rivestimento: Mista
 Struttura della galleria: A volta
 Illuminazione: No
 Depurazione: No
 Marciapiedi: No
 Strutture di emergenza: No

Anno di costruzione: 1916
 Alt. s.l.m.: -

- Uscite di emergenza - No
- Piazzole di sosta - No
- Sistema di drenaggio - No
- Illuminazione di emergenza - No
- Impianti di comunicazione - No
- Estintori - No
- Ventilazione di emergenza - No
- Telefono SOS - No
- Pulsante di allarme - No
- Cassette di primo soccorso - No
- Impianto idrico antincendio - No
- Segnaletica di emergenza - No
- Segnali acustici - No
- Coperte ignifughe - No

Granarolo

Cod. galleria: 95 - 34

Ente gestore: RFI - Rete Ferroviaria Italiana
 Comune inizio/fine: Genova - Genova
 Tratta ferroviaria: Alessandria-Genova (via diretta - Mignanego)
 Dimensioni: Lung. (m): 2879 - Larg. (cm): 800 - Alt. (cm): 500
 Tipologia della galleria: Ferroviaria canna singola
 Tipo di pavimentazione: Altro tipo di pavimentazione(Ballast Ferroviario)
 Rivestimento: Mista
 Struttura della galleria: A volta
 Illuminazione: No
 Depurazione: No
 Marciapiedi: No
 Strutture di emergenza: No

Anno di costruzione: 1960
 Alt. s.l.m.: -

- Uscite di emergenza - No
- Piazzole di sosta - No
- Sistema di drenaggio - No
- Illuminazione di emergenza - No
- Impianti di comunicazione - No
- Estintori - No
- Ventilazione di emergenza - No
- Telefono SOS - No
- Pulsante di allarme - No
- Cassette di primo soccorso - No
- Impianto idrico antincendio - No
- Segnaletica di emergenza - No
- Segnali acustici - No
- Coperte ignifughe - No

Lamba Doria

Cod. galleria: 95 - 220

Ente gestore: RFI - Rete Ferroviaria Italiana
Comune inizio/fine: Genova - Genova
Tratta ferroviaria: Genova-La Spezia
Dimensioni: Lung. (m): 431 - Larg. (cm): 800 - Alt. (cm): 500
Tipologia della galleria: Ferroviaria canna singola
Tipo di pavimentazione: Altro tipo di pavimentazione(Ballast Ferroviario)
Rivestimento: Mista
Struttura della galleria: A volta
Illuminazione: No
Depurazione: No
Marciapiedi: No
Strutture di emergenza: No

Anno di costruzione: 1915
Alt. s.l.m.: -

- Uscite di emergenza - No
- Piazzole di sosta - No
- Sistema di drenaggio - No
- Illuminazione di emergenza - No
- Impianti di comunicazione - No
- Estintori - No
- Ventilazione di emergenza - No
- Telefono SOS - No
- Pulsante di allarme - No
- Cassette di primo soccorso - No
- Impianto idrico antincendio - No
- Segnaletica di emergenza - No
- Segnali acustici - No
- Coperte ignifughe - No

Lastroni dispari

Cod. galleria: 95 - 130

Ente gestore: RFI - Rete Ferroviaria Italiana
Comune inizio/fine: Genova - Genova
Tratta ferroviaria: Genova-Ventimiglia-Confine francese
Dimensioni: Lung. (m): 489 - Larg. (cm): 500 - Alt. (cm): 500
Tipologia della galleria: Ferroviaria canna singola
Tipo di pavimentazione: Altro tipo di pavimentazione(Ballast Ferroviario)
Rivestimento: Mattoni
Struttura della galleria: A volta
Illuminazione: No
Depurazione: No
Marciapiedi: No
Strutture di emergenza: No

Anno di costruzione: 1968
Alt. s.l.m.: -

- Uscite di emergenza - No
- Piazzole di sosta - No
- Sistema di drenaggio - No
- Illuminazione di emergenza - No
- Impianti di comunicazione - No
- Estintori - No
- Ventilazione di emergenza - No
- Telefono SOS - No
- Pulsante di allarme - No
- Cassette di primo soccorso - No
- Impianto idrico antincendio - No
- Segnaletica di emergenza - No
- Segnali acustici - No
- Coperte ignifughe - No

Lastroni pari

Cod. galleria: 95 - 129

Ente gestore: RFI - Rete Ferroviaria Italiana
Comune inizio/fine: Genova - Genova
Tratta ferroviaria: Genova-Ventimiglia-Confine francese
Dimensioni: Lung. (m): 171 - Larg. (cm): 500 - Alt. (cm): 500
Tipologia della galleria: Ferroviaria canna singola
Tipo di pavimentazione: Altro tipo di pavimentazione(Ballast Ferroviario)
Rivestimento: Mattoni
Struttura della galleria: A volta
Illuminazione: No
Depurazione: No
Marciapiedi: No
Strutture di emergenza: No

Anno di costruzione: 1968
Alt. s.l.m.: -

- Uscite di emergenza - No
- Piazzole di sosta - No
- Sistema di drenaggio - No
- Illuminazione di emergenza - No
- Impianti di comunicazione - No
- Estintori - No
- Ventilazione di emergenza - No
- Telefono SOS - No
- Pulsante di allarme - No
- Cassette di primo soccorso - No
- Impianto idrico antincendio - No
- Segnaletica di emergenza - No
- Segnali acustici - No
- Coperte ignifughe - No

Lauro

Cod. galleria: 95 - 25

Ente gestore: RFI - Rete Ferroviaria Italiana
 Comune inizio/fine: Genova - Genova
 Tratta ferroviaria: Alessandria-Genova (via diretta - Mignanego)
 Dimensioni: Lung. (m): 95 - Larg. (cm): 800 - Alt. (cm): 500
 Tipologia della galleria: Ferroviaria canna singola
 Tipo di pavimentazione: Altro tipo di pavimentazione(Ballast Ferroviario)
 Rivestimento: Mattoni
 Struttura della galleria: A volta
 Illuminazione: No
 Depurazione: No
 Marciapiedi: No
 Strutture di emergenza: No

Anno di costruzione: 1889
 Alt. s.l.m.: -

- Uscite di emergenza - No
- Piazzole di sosta - No
- Sistema di drenaggio - No
- Illuminazione di emergenza - No
- Impianti di comunicazione - No
- Estintori - No
- Ventilazione di emergenza - No
- Telefono SOS - No
- Pulsante di allarme - No
- Cassette di primo soccorso - No
- Impianto idrico antincendio - No
- Segnaletica di emergenza - No
- Segnali acustici - No
- Coperte ignifughe - No

Ligia 1[^]

Cod. galleria: 95 - 227

Ente gestore: RFI - Rete Ferroviaria Italiana
 Comune inizio/fine: Genova - Genova
 Tratta ferroviaria: Genova-La Spezia (bin. pari)
 Dimensioni: Lung. (m): 162 - Larg. (cm): 500 - Alt. (cm): 500
 Tipologia della galleria: Ferroviaria canna singola
 Tipo di pavimentazione: Altro tipo di pavimentazione(Ballast Ferroviario)
 Rivestimento: Pietra
 Struttura della galleria: A volta
 Illuminazione: No
 Depurazione: No
 Marciapiedi: No
 Strutture di emergenza: No

Anno di costruzione: 1917
 Alt. s.l.m.: -

- Uscite di emergenza - No
- Piazzole di sosta - No
- Sistema di drenaggio - No
- Illuminazione di emergenza - No
- Impianti di comunicazione - No
- Estintori - No
- Ventilazione di emergenza - No
- Telefono SOS - No
- Pulsante di allarme - No
- Cassette di primo soccorso - No
- Impianto idrico antincendio - No
- Segnaletica di emergenza - No
- Segnali acustici - No
- Coperte ignifughe - No

Mameli dispari

Cod. galleria: 95 - 137

Ente gestore: RFI - Rete Ferroviaria Italiana
 Comune inizio/fine: Genova - Genova
 Tratta ferroviaria: Genova-Ventimiglia-Confine francese
 Dimensioni: Lung. (m): 216 - Larg. (cm): 500 - Alt. (cm): 500
 Tipologia della galleria: Ferroviaria canna singola
 Tipo di pavimentazione: Altro tipo di pavimentazione(Ballast Ferroviario)
 Rivestimento: Calcestruzzo
 Struttura della galleria: A volta
 Illuminazione: No
 Depurazione: No
 Marciapiedi: No
 Strutture di emergenza: No

Anno di costruzione: 1968
 Alt. s.l.m.: -

- Uscite di emergenza - No
- Piazzole di sosta - No
- Sistema di drenaggio - No
- Illuminazione di emergenza - No
- Impianti di comunicazione - No
- Estintori - No
- Ventilazione di emergenza - No
- Telefono SOS - No
- Pulsante di allarme - No
- Cassette di primo soccorso - No
- Impianto idrico antincendio - No
- Segnaletica di emergenza - No
- Segnali acustici - No
- Coperte ignifughe - No

Mameli pari

Cod. galleria: 95 - 136

Ente gestore: RFI - Rete Ferroviaria Italiana
Comune inizio/fine: Genova - Genova
Tratta ferroviaria: Genova-Ventimiglia-Confine francese
Dimensioni: Lung. (m): 190 - Larg. (cm): 500 - Alt. (cm): 500
Tipologia della galleria: Ferroviaria canna singola
Tipo di pavimentazione: Altro tipo di pavimentazione(Ballast Ferroviario)
Rivestimento: Mista
Struttura della galleria: A volta
Illuminazione: No
Depurazione: No
Marciapiedi: No
Strutture di emergenza: No

Anno di costruzione: 1968
Alt. s.l.m.: -

- Uscite di emergenza - No
- Piazzole di sosta - No
- Sistema di drenaggio - No
- Illuminazione di emergenza - No
- Impianti di comunicazione - No
- Estintori - No
- Ventilazione di emergenza - No
- Telefono SOS - No
- Pulsante di allarme - No
- Cassette di primo soccorso - No
- Impianto idrico antincendio - No
- Segnaletica di emergenza - No
- Segnali acustici - No
- Coperte ignifughe - No

Molinassi

Cod. galleria: 95 - 65

Ente gestore: RFI - Rete Ferroviaria Italiana
Comune inizio/fine: Genova - Genova
Tratta ferroviaria: Genova-Ovada-Acqui T.
Dimensioni: Lung. (m): 185 - Larg. (cm): 500 - Alt. (cm): 500
Tipologia della galleria: Ferroviaria canna singola
Tipo di pavimentazione: Altro tipo di pavimentazione(Ballast Ferroviario)
Rivestimento: Mista
Struttura della galleria: A volta
Illuminazione: No
Depurazione: No
Marciapiedi: No
Strutture di emergenza: No

Anno di costruzione: 1891
Alt. s.l.m.: -

- Uscite di emergenza - No
- Piazzole di sosta - No
- Sistema di drenaggio - No
- Illuminazione di emergenza - No
- Impianti di comunicazione - No
- Estintori - No
- Ventilazione di emergenza - No
- Telefono SOS - No
- Pulsante di allarme - No
- Cassette di primo soccorso - No
- Impianto idrico antincendio - No
- Segnaletica di emergenza - No
- Segnali acustici - No
- Coperte ignifughe - No

Monticelli

Cod. galleria: 95 - 31

Ente gestore: RFI - Rete Ferroviaria Italiana
Comune inizio/fine: Genova - Genova
Tratta ferroviaria: Alessandria-Genova (via diretta - Mignanego)
Dimensioni: Lung. (m): 120 - Larg. (cm): 800 - Alt. (cm): 500
Tipologia della galleria: Ferroviaria canna singola
Tipo di pavimentazione: Altro tipo di pavimentazione(Ballast Ferroviario)
Rivestimento: Mista
Struttura della galleria: A volta
Illuminazione: No
Depurazione: No
Marciapiedi: No
Strutture di emergenza: No

Anno di costruzione: 1889
Alt. s.l.m.: -

- Uscite di emergenza - No
- Piazzole di sosta - No
- Sistema di drenaggio - No
- Illuminazione di emergenza - No
- Impianti di comunicazione - No
- Estintori - No
- Ventilazione di emergenza - No
- Telefono SOS - No
- Pulsante di allarme - No
- Cassette di primo soccorso - No
- Impianto idrico antincendio - No
- Segnaletica di emergenza - No
- Segnali acustici - No
- Coperte ignifughe - No

Murta

Cod. galleria: 95 - 30

Ente gestore: RFI - Rete Ferroviaria Italiana
Comune inizio/fine: Genova - Genova
Tratta ferroviaria: Alessandria-Genova (via diretta - Mignanego)
Dimensioni: Lung. (m): 437 - Larg. (cm): 800 - Alt. (cm): 500
Tipologia della galleria: Ferroviaria canna singola
Tipo di pavimentazione: Altro tipo di pavimentazione(Ballast Ferroviario)
Rivestimento: Pietra
Struttura della galleria: A volta
Illuminazione: No
Depurazione: No
Marciapiedi: No
Strutture di emergenza: No

Anno di costruzione: 1889
Alt. s.l.m.: -

- Uscite di emergenza - No
- Piazzole di sosta - No
- Sistema di drenaggio - No
- Illuminazione di emergenza - No
- Impianti di comunicazione - No
- Estintori - No
- Ventilazione di emergenza - No
- Telefono SOS - No
- Pulsante di allarme - No
- Cassette di primo soccorso - No
- Impianto idrico antincendio - No
- Segnaletica di emergenza - No
- Segnali acustici - No
- Coperte ignifughe - No

Pareto

Cod. galleria: 95 - 28

Ente gestore: RFI - Rete Ferroviaria Italiana
Comune inizio/fine: Genova - Genova
Tratta ferroviaria: Alessandria-Genova (via diretta - Mignanego)
Dimensioni: Lung. (m): 134 - Larg. (cm): 800 - Alt. (cm): 500
Tipologia della galleria: Ferroviaria canna singola
Tipo di pavimentazione: Altro tipo di pavimentazione(Ballast Ferroviario)
Rivestimento: Mattoni
Struttura della galleria: A volta
Illuminazione: No
Depurazione: No
Marciapiedi: No
Strutture di emergenza: No

Anno di costruzione: 1889
Alt. s.l.m.: -

- Uscite di emergenza - No
- Piazzole di sosta - No
- Sistema di drenaggio - No
- Illuminazione di emergenza - No
- Impianti di comunicazione - No
- Estintori - No
- Ventilazione di emergenza - No
- Telefono SOS - No
- Pulsante di allarme - No
- Cassette di primo soccorso - No
- Impianto idrico antincendio - No
- Segnaletica di emergenza - No
- Segnali acustici - No
- Coperte ignifughe - No

Pegli dispari

Cod. galleria: 95 - 139

Ente gestore: RFI - Rete Ferroviaria Italiana
Comune inizio/fine: Genova - Genova
Tratta ferroviaria: Genova-Ventimiglia-Confine francese
Dimensioni: Lung. (m): 321 - Larg. (cm): 500 - Alt. (cm): 500
Tipologia della galleria: Ferroviaria canna singola
Tipo di pavimentazione: Altro tipo di pavimentazione(Ballast Ferroviario)
Rivestimento: Mattoni
Struttura della galleria: A volta
Illuminazione: No
Depurazione: No
Marciapiedi: No
Strutture di emergenza: No

Anno di costruzione: 1856
Alt. s.l.m.: -

- Uscite di emergenza - No
- Piazzole di sosta - No
- Sistema di drenaggio - No
- Illuminazione di emergenza - No
- Impianti di comunicazione - No
- Estintori - No
- Ventilazione di emergenza - No
- Telefono SOS - No
- Pulsante di allarme - No
- Cassette di primo soccorso - No
- Impianto idrico antincendio - No
- Segnaletica di emergenza - No
- Segnali acustici - No
- Coperte ignifughe - No

Pegli pari

Cod. galleria: 95 - 138

Ente gestore: RFI - Rete Ferroviaria Italiana
Comune inizio/fine: Genova - Genova
Tratta ferroviaria: Genova-Ventimiglia-Confine francese
Dimensioni: Lung. (m): 307 - Larg. (cm): 500 - Alt. (cm): 500
Tipologia della galleria: Ferroviaria canna singola
Tipo di pavimentazione: Altro tipo di pavimentazione(Ballast Ferroviario)
Rivestimento: Mattoni
Struttura della galleria: A volta
Illuminazione: No
Depurazione: No
Marciapiedi: No
Strutture di emergenza: No

Anno di costruzione: 1856
Alt. s.l.m.: -

- Uscite di emergenza - No
- Piazzole di sosta - No
- Sistema di drenaggio - No
- Illuminazione di emergenza - No
- Impianti di comunicazione - No
- Estintori - No
- Ventilazione di emergenza - No
- Telefono SOS - No
- Pulsante di allarme - No
- Cassette di primo soccorso - No
- Impianto idrico antincendio - No
- Segnaletica di emergenza - No
- Segnali acustici - No
- Coperte ignifughe - No

Penna

Cod. galleria: 95 - 57

Ente gestore: RFI - Rete Ferroviaria Italiana
Comune inizio/fine: Genova - Genova
Tratta ferroviaria: Genova-Ovada-Acqui T.
Dimensioni: Lung. (m): 211 - Larg. (cm): 500 - Alt. (cm): 500
Tipologia della galleria: Ferroviaria canna singola
Tipo di pavimentazione: Altro tipo di pavimentazione(Ballast Ferroviario)
Rivestimento: Mista
Struttura della galleria: A volta
Illuminazione: No
Depurazione: No
Marciapiedi: No
Strutture di emergenza: No

Anno di costruzione: 1891
Alt. s.l.m.: -

- Uscite di emergenza - No
- Piazzole di sosta - No
- Sistema di drenaggio - No
- Illuminazione di emergenza - No
- Impianti di comunicazione - No
- Estintori - No
- Ventilazione di emergenza - No
- Telefono SOS - No
- Pulsante di allarme - No
- Cassette di primo soccorso - No
- Impianto idrico antincendio - No
- Segnaletica di emergenza - No
- Segnali acustici - No
- Coperte ignifughe - No

Pesco

Cod. galleria: 95 - 23

Ente gestore: RFI - Rete Ferroviaria Italiana
Comune inizio/fine: Genova - Genova
Tratta ferroviaria: Alessandria-Genova (via diretta - Mignanego)
Dimensioni: Lung. (m): 300 - Larg. (cm): 800 - Alt. (cm): 500
Tipologia della galleria: Ferroviaria canna singola
Tipo di pavimentazione: Altro tipo di pavimentazione(Ballast Ferroviario)
Rivestimento: Mattoni
Struttura della galleria: A volta
Illuminazione: No
Depurazione: No
Marciapiedi: No
Strutture di emergenza: No

Anno di costruzione: 1889
Alt. s.l.m.: -

- Uscite di emergenza - No
- Piazzole di sosta - No
- Sistema di drenaggio - No
- Illuminazione di emergenza - No
- Impianti di comunicazione - No
- Estintori - No
- Ventilazione di emergenza - No
- Telefono SOS - No
- Pulsante di allarme - No
- Cassette di primo soccorso - No
- Impianto idrico antincendio - No
- Segnaletica di emergenza - No
- Segnali acustici - No
- Coperte ignifughe - No

Pietralunga

Cod. galleria: 95 - 59

Ente gestore: RFI - Rete Ferroviaria Italiana
Comune inizio/fine: Genova - Genova
Tratta ferroviaria: Genova-Ovada-Acqui T.
Dimensioni: Lung. (m): 394 - Larg. (cm): 500 - Alt. (cm): 500
Tipologia della galleria: Ferroviaria canna singola
Tipo di pavimentazione: Altro tipo di pavimentazione(Ballast Ferroviario)
Rivestimento: Mista
Struttura della galleria: A volta
Illuminazione: No
Depurazione: No
Marciapiedi: No
Strutture di emergenza: No

Anno di costruzione: 1891
Alt. s.l.m.: -

- Uscite di emergenza - No
- Piazzole di sosta - No
- Sistema di drenaggio - No
- Illuminazione di emergenza - No
- Impianti di comunicazione - No
- Estintori - No
- Ventilazione di emergenza - No
- Telefono SOS - No
- Pulsante di allarme - No
- Cassette di primo soccorso - No
- Impianto idrico antincendio - No
- Segnaletica di emergenza - No
- Segnali acustici - No
- Coperte ignifughe - No

Poggino

Cod. galleria: 115 - 3

Ente gestore: Ferrovia Genova - Casella
Comune inizio/fine: Genova - Genova
Strada/via: Ferrovia Genova - Casella
Dimensioni: Lung. (m): 89 - Larg. (cm): 510 - Alt. (cm): 520
Tipologia della galleria: Ferroviaria canna singola
Tipo di pavimentazione: Altro tipo di pavimentazione(Ballast Ferroviario)
Rivestimento: Calcestruzzo
Struttura della galleria: A volta
Illuminazione: No
Depurazione: No
Marciapiedi: No
Strutture di emergenza: Si

Anno di costruzione: 1929
Alt. s.l.m.: 323

- Uscite di emergenza - No
- Piazzole di sosta - No
- Sistema di drenaggio - No
- Illuminazione di emergenza - No
- Impianti di comunicazione - No
- Estintori - No
- Ventilazione di emergenza - No
- Telefono SOS - No
- Pulsante di allarme - No
- Cassette di primo soccorso - No
- Impianto idrico antincendio - No
- Segnaletica di emergenza - No
- Segnali acustici - No
- Coperte ignifughe - No

Poggio

Cod. galleria: 95 - 24

Ente gestore: RFI - Rete Ferroviaria Italiana
Comune inizio/fine: Genova - Genova
Tratta ferroviaria: Alessandria-Genova (via diretta - Mignanego)
Dimensioni: Lung. (m): 361 - Larg. (cm): 800 - Alt. (cm): 500
Tipologia della galleria: Ferroviaria canna singola
Tipo di pavimentazione: Altro tipo di pavimentazione(Ballast Ferroviario)
Rivestimento: Mattoni
Struttura della galleria: A volta
Illuminazione: No
Depurazione: No
Marciapiedi: No
Strutture di emergenza: No

Anno di costruzione: 1889
Alt. s.l.m.: -

- Uscite di emergenza - No
- Piazzole di sosta - No
- Sistema di drenaggio - No
- Illuminazione di emergenza - No
- Impianti di comunicazione - No
- Estintori - No
- Ventilazione di emergenza - No
- Telefono SOS - No
- Pulsante di allarme - No
- Cassette di primo soccorso - No
- Impianto idrico antincendio - No
- Segnaletica di emergenza - No
- Segnali acustici - No
- Coperte ignifughe - No

Pratolungo

Cod. galleria: 95 - 63

Ente gestore: RFI - Rete Ferroviaria Italiana
Comune inizio/fine: Genova - Genova
Tratta ferroviaria: Genova-Ovada-Acqui T.
Dimensioni: Lung. (m): 432 - Larg. (cm): 500 - Alt. (cm): 500
Tipologia della galleria: Ferroviaria canna singola
Tipo di pavimentazione: Altro tipo di pavimentazione(Ballast Ferroviario)
Rivestimento: Mista
Struttura della galleria: A volta
Illuminazione: No
Depurazione: No
Marciapiedi: No
Strutture di emergenza: No

Anno di costruzione: 1891
Alt. s.l.m.: -

- Uscite di emergenza - No
- Piazzole di sosta - No
- Sistema di drenaggio - No
- Illuminazione di emergenza - No
- Impianti di comunicazione - No
- Estintori - No
- Ventilazione di emergenza - No
- Telefono SOS - No
- Pulsante di allarme - No
- Cassette di primo soccorso - No
- Impianto idrico antincendio - No
- Segnaletica di emergenza - No
- Segnali acustici - No
- Coperte ignifughe - No

Puin

Cod. galleria: 115 - 2

Ente gestore: Ferrovia Genova - Casella
Comune inizio/fine: Genova - Genova
Strada/via: Ferrovia Genova - Casella
Dimensioni: Lung. (m): 47 - Larg. (cm): 510 - Alt. (cm): 520
Tipologia della galleria: Ferroviaria canna singola
Tipo di pavimentazione: Altro tipo di pavimentazione(Ballast Ferroviario)
Rivestimento: Calcestruzzo
Struttura della galleria: A volta
Illuminazione: No
Depurazione: No
Marciapiedi: No
Strutture di emergenza: Si

Anno di costruzione: 1929
Alt. s.l.m.: 287

- Uscite di emergenza - No
- Piazzole di sosta - No
- Sistema di drenaggio - No
- Illuminazione di emergenza - No
- Impianti di comunicazione - No
- Estintori - No
- Ventilazione di emergenza - No
- Telefono SOS - No
- Pulsante di allarme - No
- Cassette di primo soccorso - No
- Impianto idrico antincendio - No
- Segnaletica di emergenza - No
- Segnali acustici - No
- Coperte ignifughe - No

Rimessa

Cod. galleria: 95 - 20

Ente gestore: RFI - Rete Ferroviaria Italiana
Comune inizio/fine: Genova - Genova
Tratta ferroviaria: Alessandria-Genova (via diretta - Mignanego)
Dimensioni: Lung. (m): 293 - Larg. (cm): 800 - Alt. (cm): 500
Tipologia della galleria: Ferroviaria canna singola
Tipo di pavimentazione: Altro tipo di pavimentazione(Ballast Ferroviario)
Rivestimento: Mattoni
Struttura della galleria: A volta
Illuminazione: No
Depurazione: No
Marciapiedi: No
Strutture di emergenza: No

Anno di costruzione: 1889
Alt. s.l.m.: -

- Uscite di emergenza - No
- Piazzole di sosta - No
- Sistema di drenaggio - No
- Illuminazione di emergenza - No
- Impianti di comunicazione - No
- Estintori - No
- Ventilazione di emergenza - No
- Telefono SOS - No
- Pulsante di allarme - No
- Cassette di primo soccorso - No
- Impianto idrico antincendio - No
- Segnaletica di emergenza - No
- Segnali acustici - No
- Coperte ignifughe - No

Rossi

Cod. galleria: 95 - 219

Ente gestore: RFI - Rete Ferroviaria Italiana
Comune inizio/fine: Genova - Genova
Tratta ferroviaria: Genova-La Spezia
Dimensioni: Lung. (m): 235 - Larg. (cm): 800 - Alt. (cm): 500
Tipologia della galleria: Ferroviaria canna singola
Tipo di pavimentazione: Altro tipo di pavimentazione(Ballast Ferroviario)
Rivestimento: Mista
Struttura della galleria: A volta
Illuminazione: No
Depurazione: No
Marciapiedi: No
Strutture di emergenza: No

Anno di costruzione: 1915
Alt. s.l.m.: -

- Uscite di emergenza - No
- Piazzole di sosta - No
- Sistema di drenaggio - No
- Illuminazione di emergenza - No
- Impianti di comunicazione - No
- Estintori - No
- Ventilazione di emergenza - No
- Telefono SOS - No
- Pulsante di allarme - No
- Cassette di primo soccorso - No
- Impianto idrico antincendio - No
- Segnaletica di emergenza - No
- Segnali acustici - No
- Coperte ignifughe - No

S. Alberto

Cod. galleria: 95 - 64

Ente gestore: RFI - Rete Ferroviaria Italiana
Comune inizio/fine: Genova - Genova
Tratta ferroviaria: Genova-Ovada-Acqui T.
Dimensioni: Lung. (m): 525 - Larg. (cm): 500 - Alt. (cm): 500
Tipologia della galleria: Ferroviaria canna singola
Tipo di pavimentazione: Altro tipo di pavimentazione(Ballast Ferroviario)
Rivestimento: Mista
Struttura della galleria: A volta
Illuminazione: No
Depurazione: No
Marciapiedi: No
Strutture di emergenza: No

Anno di costruzione: 1891
Alt. s.l.m.: -

- Uscite di emergenza - No
- Piazzole di sosta - No
- Sistema di drenaggio - No
- Illuminazione di emergenza - No
- Impianti di comunicazione - No
- Estintori - No
- Ventilazione di emergenza - No
- Telefono SOS - No
- Pulsante di allarme - No
- Cassette di primo soccorso - No
- Impianto idrico antincendio - No
- Segnaletica di emergenza - No
- Segnali acustici - No
- Coperte ignifughe - No

Sampierdarena

Cod. galleria: 95 - 37

Ente gestore: RFI - Rete Ferroviaria Italiana
Comune inizio/fine: Genova - Genova
Tratta ferroviaria: Campasso-S.Benigno/S.ta Limbania
Dimensioni: Lung. (m): 915 - Larg. (cm): - Alt. (cm): 500
Tipologia della galleria: Ferroviaria canna singola
Tipo di pavimentazione: Altro tipo di pavimentazione(Ballast Ferroviario)
Rivestimento: Mista
Struttura della galleria: A volta
Illuminazione: No
Depurazione: No
Marciapiedi: No
Strutture di emergenza: No

Anno di costruzione: -
Alt. s.l.m.: -

- Uscite di emergenza - No
- Piazzole di sosta - No
- Sistema di drenaggio - No
- Illuminazione di emergenza - No
- Impianti di comunicazione - No
- Estintori - No
- Ventilazione di emergenza - No
- Telefono SOS - No
- Pulsante di allarme - No
- Cassette di primo soccorso - No
- Impianto idrico antincendio - No
- Segnaletica di emergenza - No
- Segnali acustici - No
- Coperte ignifughe - No

Sant'Antonino

Cod. galleria: 115 - 1

Ente gestore: Ferrovia Genova - Casella
Comune inizio/fine: Genova - Genova
Strada/via: Ferrovia Genova - Casella
Dimensioni: Lung. (m): 37 - Larg. (cm): 510 - Alt. (cm): 520
Tipologia della galleria: Ferroviaria canna singola
Tipo di pavimentazione: Altro tipo di pavimentazione(Ballast Ferroviario)
Rivestimento: Calcestruzzo
Struttura della galleria: A volta
Illuminazione: No
Depurazione: No
Marciapiedi: No
Strutture di emergenza: No

Anno di costruzione: 1929
Alt. s.l.m.: 171

- Uscite di emergenza - No
- Piazzole di sosta - No
- Sistema di drenaggio - No
- Illuminazione di emergenza - No
- Impianti di comunicazione - No
- Estintori - No
- Ventilazione di emergenza - No
- Telefono SOS - No
- Pulsante di allarme - No
- Cassette di primo soccorso - No
- Impianto idrico antincendio - No
- Segnaletica di emergenza - No
- Segnali acustici - No
- Coperte ignifughe - No

S. Biagio

Cod. galleria: 95 - 26

Ente gestore: RFI - Rete Ferroviaria Italiana
Comune inizio/fine: Genova - Genova
Tratta ferroviaria: Alessandria-Genova (via diretta - Mignanego)
Dimensioni: Lung. (m): 258 - Larg. (cm): 800 - Alt. (cm): 500
Tipologia della galleria: Ferroviaria canna singola
Tipo di pavimentazione: Altro tipo di pavimentazione(Ballast Ferroviario)
Rivestimento: Mattoni
Struttura della galleria: A volta
Illuminazione: No
Depurazione: No
Marciapiedi: No
Strutture di emergenza: No

Anno di costruzione: 1889
Alt. s.l.m.: -

- Uscite di emergenza - No
- Piazzole di sosta - No
- Sistema di drenaggio - No
- Illuminazione di emergenza - No
- Impianti di comunicazione - No
- Estintori - No
- Ventilazione di emergenza - No
- Telefono SOS - No
- Pulsante di allarme - No
- Cassette di primo soccorso - No
- Impianto idrico antincendio - No
- Segnaletica di emergenza - No
- Segnali acustici - No
- Coperte ignifughe - No

Scapticci

Cod. galleria: 95 - 8

Ente gestore: RFI - Rete Ferroviaria Italiana
Comune inizio/fine: Genova - Genova
Tratta ferroviaria: Genova-Milano
Dimensioni: Lung. (m): 101 - Larg. (cm): 800 - Alt. (cm): 500
Tipologia della galleria: Ferroviaria canna singola
Tipo di pavimentazione: Altro tipo di pavimentazione(Ballast Ferroviario)
Rivestimento: Mista
Struttura della galleria: A volta
Illuminazione: No
Depurazione: No
Marciapiedi: No
Strutture di emergenza: No

Anno di costruzione: 1853
Alt. s.l.m.: -



- Uscite di emergenza - No
- Piazzole di sosta - No
- Sistema di drenaggio - No
- Illuminazione di emergenza - No
- Impianti di comunicazione - No
- Estintori - No
- Ventilazione di emergenza - No
- Telefono SOS - No
- Pulsante di allarme - No
- Cassette di primo soccorso - No
- Impianto idrico antincendio - No
- Segnaletica di emergenza - No
- Segnali acustici - No
- Coperte ignifughe - No

S.Lazzaro alta

Cod. galleria: 95 - 10

Ente gestore: RFI - Rete Ferroviaria Italiana
 Comune inizio/fine: Genova - Genova
 Tratta ferroviaria: Genova-Milano
 Dimensioni: Lung. (m): 686 - Larg. (cm): 800 - Alt. (cm): 500
 Tipologia della galleria: Ferroviaria canna singola
 Tipo di pavimentazione: Altro tipo di pavimentazione(Ballast Ferroviario)
 Rivestimento: Mista
 Struttura della galleria: A volta
 Illuminazione: No
 Depurazione: No
 Marciapiedi: No
 Strutture di emergenza: No

Anno di costruzione: 1853
 Alt. s.l.m.: -

- Uscite di emergenza - No
- Piazzole di sosta - No
- Sistema di drenaggio - No
- Illuminazione di emergenza - No
- Impianti di comunicazione - No
- Estintori - No
- Ventilazione di emergenza - No
- Telefono SOS - No
- Pulsante di allarme - No
- Cassette di primo soccorso - No
- Impianto idrico antincendio - No
- Segnaletica di emergenza - No
- Segnali acustici - No
- Coperte ignifughe - No

S.Lazzaro bassa

Cod. galleria: 95 - 41

Ente gestore: RFI - Rete Ferroviaria Italiana
 Comune inizio/fine: Genova - Genova
 Tratta ferroviaria: Genova P.P. Sotterranea
 Dimensioni: Lung. (m): 653 - Larg. (cm): - Alt. (cm): 500
 Tipologia della galleria: Ferroviaria canna singola
 Tipo di pavimentazione: Altro tipo di pavimentazione(Ballast Ferroviario)
 Rivestimento: Mista
 Struttura della galleria: A volta
 Illuminazione: No
 Depurazione: No
 Marciapiedi: No
 Strutture di emergenza: No

Anno di costruzione: 1888
 Alt. s.l.m.: -

- Uscite di emergenza - No
- Piazzole di sosta - No
- Sistema di drenaggio - No
- Illuminazione di emergenza - No
- Impianti di comunicazione - No
- Estintori - No
- Ventilazione di emergenza - No
- Telefono SOS - No
- Pulsante di allarme - No
- Cassette di primo soccorso - No
- Impianto idrico antincendio - No
- Segnaletica di emergenza - No
- Segnali acustici - No
- Coperte ignifughe - No

S.Martino

Cod. galleria: 95 - 218

Ente gestore: RFI - Rete Ferroviaria Italiana
 Comune inizio/fine: Genova - Genova
 Tratta ferroviaria: Genova-La Spezia
 Dimensioni: Lung. (m): 1401 - Larg. (cm): 800 - Alt. (cm): 500
 Tipologia della galleria: Ferroviaria canna singola
 Tipo di pavimentazione: Altro tipo di pavimentazione(Ballast Ferroviario)
 Rivestimento: Mista
 Struttura della galleria: A volta
 Illuminazione: No
 Depurazione: No
 Marciapiedi: No
 Strutture di emergenza: No

Anno di costruzione: 1915
 Alt. s.l.m.: -

- Uscite di emergenza - No
- Piazzole di sosta - No
- Sistema di drenaggio - No
- Illuminazione di emergenza - No
- Impianti di comunicazione - No
- Estintori - No
- Ventilazione di emergenza - No
- Telefono SOS - No
- Pulsante di allarme - No
- Cassette di primo soccorso - No
- Impianto idrico antincendio - No
- Segnaletica di emergenza - No
- Segnali acustici - No
- Coperte ignifughe - No

Spinola

Cod. galleria: 95 - 221

Ente gestore: RFI - Rete Ferroviaria Italiana
 Comune inizio/fine: Genova - Genova
 Tratta ferroviaria: Genova-La Spezia
 Dimensioni: Lung. (m): 130 - Larg. (cm): 800 - Alt. (cm): 500
 Tipologia della galleria: Ferroviaria canna singola
 Tipo di pavimentazione: Altro tipo di pavimentazione(Ballast Ferroviario)
 Rivestimento: Mista
 Struttura della galleria: A volta
 Illuminazione: No
 Depurazione: No
 Marciapiedi: No
 Strutture di emergenza: No

Anno di costruzione: 1915
 Alt. s.l.m.: -

- Uscite di emergenza - No
- Piazzole di sosta - No
- Sistema di drenaggio - No
- Illuminazione di emergenza - No
- Impianti di comunicazione - No
- Estintori - No
- Ventilazione di emergenza - No
- Telefono SOS - No
- Pulsante di allarme - No
- Cassette di primo soccorso - No
- Impianto idrico antincendio - No
- Segnaletica di emergenza - No
- Segnali acustici - No
- Coperte ignifughe - No

S. Rocco

Cod. galleria: 95 - 35

Ente gestore: RFI - Rete Ferroviaria Italiana
 Comune inizio/fine: Genova - Genova
 Tratta ferroviaria: Alessandria-Genova (via diretta - Mignanego)
 Dimensioni: Lung. (m): 212 - Larg. (cm): 800 - Alt. (cm): 500
 Tipologia della galleria: Ferroviaria canna singola
 Tipo di pavimentazione: Altro tipo di pavimentazione(Ballast Ferroviario)
 Rivestimento: Mattoni
 Struttura della galleria: A volta
 Illuminazione: No
 Depurazione: No
 Marciapiedi: No
 Strutture di emergenza: No

Anno di costruzione: 1960
 Alt. s.l.m.: -

- Uscite di emergenza - No
- Piazzole di sosta - No
- Sistema di drenaggio - No
- Illuminazione di emergenza - No
- Impianti di comunicazione - No
- Estintori - No
- Ventilazione di emergenza - No
- Telefono SOS - No
- Pulsante di allarme - No
- Cassette di primo soccorso - No
- Impianto idrico antincendio - No
- Segnaletica di emergenza - No
- Segnali acustici - No
- Coperte ignifughe - No

S.ta Limbania

Cod. galleria: 95 - 39

Ente gestore: RFI - Rete Ferroviaria Italiana
 Comune inizio/fine: Genova - Genova
 Tratta ferroviaria: Campasso-S.Benigno/S.ta Limbania
 Dimensioni: Lung. (m): 616 - Larg. (cm): - Alt. (cm): 500
 Tipologia della galleria: Ferroviaria canna singola
 Tipo di pavimentazione: Altro tipo di pavimentazione(Ballast Ferroviario)
 Rivestimento: Mista
 Struttura della galleria: A volta
 Illuminazione: No
 Depurazione: No
 Marciapiedi: No
 Strutture di emergenza: No

Anno di costruzione: -
 Alt. s.l.m.: -

- Uscite di emergenza - No
- Piazzole di sosta - No
- Sistema di drenaggio - No
- Illuminazione di emergenza - No
- Impianti di comunicazione - No
- Estintori - No
- Ventilazione di emergenza - No
- Telefono SOS - No
- Pulsante di allarme - No
- Cassette di primo soccorso - No
- Impianto idrico antincendio - No
- Segnaletica di emergenza - No
- Segnali acustici - No
- Coperte ignifughe - No

S. Tomaso

Cod. galleria: 95 - 42

Ente gestore: RFI - Rete Ferroviaria Italiana
 Comune inizio/fine: Genova - Genova
 Tratta ferroviaria: Genova P.P. Sotterranea
 Dimensioni: Lung. (m): 1038 - Larg. (cm): 500 - Alt. (cm): 500
 Tipologia della galleria: Ferroviaria canna singola
 Tipo di pavimentazione: Altro tipo di pavimentazione(Ballast Ferroviario)
 Rivestimento: Mista
 Struttura della galleria: A volta
 Illuminazione: No
 Depurazione: No
 Marciapiedi: No
 Strutture di emergenza: No

Anno di costruzione: 1888
 Alt. s.l.m.: -

- Uscite di emergenza - No
- Piazzole di sosta - No
- Sistema di drenaggio - No
- Illuminazione di emergenza - No
- Impianti di comunicazione - No
- Estintori - No
- Ventilazione di emergenza - No
- Telefono SOS - No
- Pulsante di allarme - No
- Cassette di primo soccorso - No
- Impianto idrico antincendio - No
- Segnaletica di emergenza - No
- Segnali acustici - No
- Coperte ignifughe - No

Traversata Nuova

Cod. galleria: 95 - 216

Ente gestore: RFI - Rete Ferroviaria Italiana
 Comune inizio/fine: Genova - Genova
 Tratta ferroviaria: Genova-La Spezia
 Dimensioni: Lung. (m): 2105 - Larg. (cm): 800 - Alt. (cm): 500
 Tipologia della galleria: Ferroviaria canna singola
 Tipo di pavimentazione: Altro tipo di pavimentazione(Ballast Ferroviario)
 Rivestimento: Mista
 Struttura della galleria: A volta
 Illuminazione: No
 Depurazione: No
 Marciapiedi: No
 Strutture di emergenza: No

Anno di costruzione: 1904
 Alt. s.l.m.: -

- Uscite di emergenza - No
- Piazzole di sosta - No
- Sistema di drenaggio - No
- Illuminazione di emergenza - No
- Impianti di comunicazione - No
- Estintori - No
- Ventilazione di emergenza - No
- Telefono SOS - No
- Pulsante di allarme - No
- Cassette di primo soccorso - No
- Impianto idrico antincendio - No
- Segnaletica di emergenza - No
- Segnali acustici - No
- Coperte ignifughe - No

Traversata Vecchia

Cod. galleria: 95 - 217

Ente gestore: RFI - Rete Ferroviaria Italiana
 Comune inizio/fine: Genova - Genova
 Tratta ferroviaria: Genova-La Spezia
 Dimensioni: Lung. (m): 1991 - Larg. (cm): 800 - Alt. (cm): 500
 Tipologia della galleria: Ferroviaria canna singola
 Tipo di pavimentazione: Altro tipo di pavimentazione(Ballast Ferroviario)
 Rivestimento: Mista
 Struttura della galleria: A volta
 Illuminazione: No
 Depurazione: No
 Marciapiedi: No
 Strutture di emergenza: No

Anno di costruzione: 1904
 Alt. s.l.m.: -

- Uscite di emergenza - No
- Piazzole di sosta - No
- Sistema di drenaggio - No
- Illuminazione di emergenza - No
- Impianti di comunicazione - No
- Estintori - No
- Ventilazione di emergenza - No
- Telefono SOS - No
- Pulsante di allarme - No
- Cassette di primo soccorso - No
- Impianto idrico antincendio - No
- Segnaletica di emergenza - No
- Segnali acustici - No
- Coperte ignifughe - No

Umberto I° dispari

Cod. galleria: 95 - 223

Ente gestore: RFI - Rete Ferroviaria Italiana
 Comune inizio/fine: Genova - Genova
 Tratta ferroviaria: Genova-La Spezia
 Dimensioni: Lung. (m): 79 - Larg. (cm): 500 - Alt. (cm): 500
 Tipologia della galleria: Ferroviaria canna singola
 Tipo di pavimentazione: Altro tipo di pavimentazione(Ballast Ferroviario)
 Rivestimento: Mista
 Struttura della galleria: A volta
 Illuminazione: No
 Depurazione: No
 Marciapiedi: No
 Strutture di emergenza: No

Anno di costruzione: 1916
 Alt. s.l.m.: -

- Uscite di emergenza - No
- Piazzole di sosta - No
- Sistema di drenaggio - No
- Illuminazione di emergenza - No
- Impianti di comunicazione - No
- Estintori - No
- Ventilazione di emergenza - No
- Telefono SOS - No
- Pulsante di allarme - No
- Cassette di primo soccorso - No
- Impianto idrico antincendio - No
- Segnaletica di emergenza - No
- Segnali acustici - No
- Coperte ignifughe - No

Umberto I° pari

Cod. galleria: 95 - 222

Ente gestore: RFI - Rete Ferroviaria Italiana
 Comune inizio/fine: Genova - Genova
 Tratta ferroviaria: Genova-La Spezia
 Dimensioni: Lung. (m): 79 - Larg. (cm): 500 - Alt. (cm): 500
 Tipologia della galleria: Ferroviaria canna singola
 Tipo di pavimentazione: Altro tipo di pavimentazione(Ballast Ferroviario)
 Rivestimento: Mista
 Struttura della galleria: A volta
 Illuminazione: No
 Depurazione: No
 Marciapiedi: No
 Strutture di emergenza: No

Anno di costruzione: 1916
 Alt. s.l.m.: -

- Uscite di emergenza - No
- Piazzole di sosta - No
- Sistema di drenaggio - No
- Illuminazione di emergenza - No
- Impianti di comunicazione - No
- Estintori - No
- Ventilazione di emergenza - No
- Telefono SOS - No
- Pulsante di allarme - No
- Cassette di primo soccorso - No
- Impianto idrico antincendio - No
- Segnaletica di emergenza - No
- Segnali acustici - No
- Coperte ignifughe - No

Varenna

Cod. galleria: 95 - 61

Ente gestore: RFI - Rete Ferroviaria Italiana
 Comune inizio/fine: Genova - Genova
 Tratta ferroviaria: Genova-Ovada-Acqui T.
 Dimensioni: Lung. (m): 276 - Larg. (cm): 500 - Alt. (cm): 500
 Tipologia della galleria: Ferroviaria canna singola
 Tipo di pavimentazione: Altro tipo di pavimentazione(Ballast Ferroviario)
 Rivestimento: Mista
 Struttura della galleria: A volta
 Illuminazione: No
 Depurazione: No
 Marciapiedi: No
 Strutture di emergenza: No

Anno di costruzione: 1891
 Alt. s.l.m.: -

- Uscite di emergenza - No
- Piazzole di sosta - No
- Sistema di drenaggio - No
- Illuminazione di emergenza - No
- Impianti di comunicazione - No
- Estintori - No
- Ventilazione di emergenza - No
- Telefono SOS - No
- Pulsante di allarme - No
- Cassette di primo soccorso - No
- Impianto idrico antincendio - No
- Segnaletica di emergenza - No
- Segnali acustici - No
- Coperte ignifughe - No

Vesima

Cod. galleria: 95 - 131

Ente gestore: RFI - Rete Ferroviaria Italiana
Comune inizio/fine: Genova - Genova
Tratta ferroviaria: Genova-Ventimiglia-Confine francese
Dimensioni: Lung. (m): 180 - Larg. (cm): 500 - Alt. (cm): 500
Tipologia della galleria: Ferroviaria canna singola
Tipo di pavimentazione: Altro tipo di pavimentazione(Ballast Ferroviario)
Rivestimento: Mattoni
Struttura della galleria: A volta
Illuminazione: No
Depurazione: No
Marciapiedi: No
Strutture di emergenza: No

Anno di costruzione: 1968
Alt. s.l.m.: -

- Uscite di emergenza - No
- Piazzole di sosta - No
- Sistema di drenaggio - No
- Illuminazione di emergenza - No
- Impianti di comunicazione - No
- Estintori - No
- Ventilazione di emergenza - No
- Telefono SOS - No
- Pulsante di allarme - No
- Cassette di primo soccorso - No
- Impianto idrico antincendio - No
- Segnaletica di emergenza - No
- Segnali acustici - No
- Coperte ignifughe - No

Cornara

Cod. galleria: 115 - 5

Ente gestore: Ferrovia Genova - Casella
Comune inizio/fine: Genova - Sant'Olcese
Strada/via: Ferrovia Genova - Casella
Dimensioni: Lung. (m): 60 - Larg. (cm): 510 - Alt. (cm): 520
Tipologia della galleria: Ferroviaria canna singola
Tipo di pavimentazione: Altro tipo di pavimentazione(Ballast Ferroviario)
Rivestimento: Calcestruzzo
Struttura della galleria: A volta
Illuminazione: No
Depurazione: No
Marciapiedi: No
Strutture di emergenza: Si

Anno di costruzione: 1929
Alt. s.l.m.: 360

- Uscite di emergenza - No
- Piazzole di sosta - No
- Sistema di drenaggio - No
- Illuminazione di emergenza - No
- Impianti di comunicazione - No
- Estintori - No
- Ventilazione di emergenza - No
- Telefono SOS - No
- Pulsante di allarme - No
- Cassette di primo soccorso - No
- Impianto idrico antincendio - No
- Segnaletica di emergenza - No
- Segnali acustici - No
- Coperte ignifughe - No

Annunziata

Cod. galleria: 95 - 94

Ente gestore: RFI - Rete Ferroviaria Italiana
Comune inizio/fine: Imperia - Imperia
Tratta ferroviaria: Genova-Ventimiglia-Confine francese
Dimensioni: Lung. (m): 432 - Larg. (cm): 500 - Alt. (cm): 500
Tipologia della galleria: Ferroviaria canna singola
Tipo di pavimentazione: Altro tipo di pavimentazione(Ballast Ferroviario)
Rivestimento: Mista
Struttura della galleria: A volta
Illuminazione: No
Depurazione: No
Marciapiedi: No
Strutture di emergenza: No

Anno di costruzione: 1872
Alt. s.l.m.: -

- Uscite di emergenza - No
- Piazzole di sosta - No
- Sistema di drenaggio - No
- Illuminazione di emergenza - No
- Impianti di comunicazione - No
- Estintori - No
- Ventilazione di emergenza - No
- Telefono SOS - No
- Pulsante di allarme - No
- Cassette di primo soccorso - No
- Impianto idrico antincendio - No
- Segnaletica di emergenza - No
- Segnali acustici - No
- Coperte ignifughe - No

d'Oneglia

Cod. galleria: 95 - 96

Ente gestore: RFI - Rete Ferroviaria Italiana
Comune inizio/fine: Imperia - Imperia
Tratta ferroviaria: Genova-Ventimiglia-Confine francese
Dimensioni: Lung. (m): 73 - Larg. (cm): 500 - Alt. (cm): 500
Tipologia della galleria: Ferroviaria canna singola
Tipo di pavimentazione: Altro tipo di pavimentazione(Ballast Ferroviario)
Rivestimento: Mista
Struttura della galleria: A volta
Illuminazione: No
Depurazione: No
Marciapiedi: No
Strutture di emergenza: No

Anno di costruzione: 1872
Alt. s.l.m.: -

- Uscite di emergenza - No
- Piazzole di sosta - No
- Sistema di drenaggio - No
- Illuminazione di emergenza - No
- Impianti di comunicazione - No
- Estintori - No
- Ventilazione di emergenza - No
- Telefono SOS - No
- Pulsante di allarme - No
- Cassette di primo soccorso - No
- Impianto idrico antincendio - No
- Segnaletica di emergenza - No
- Segnali acustici - No
- Coperte ignifughe - No

d'Oneglia 2

Cod. galleria: 95 - 95

Ente gestore: RFI - Rete Ferroviaria Italiana
Comune inizio/fine: Imperia - Imperia
Tratta ferroviaria: Genova-Ventimiglia-Confine francese
Dimensioni: Lung. (m): 480 - Larg. (cm): 500 - Alt. (cm): 500
Tipologia della galleria: Ferroviaria canna singola
Tipo di pavimentazione: Altro tipo di pavimentazione(Ballast Ferroviario)
Rivestimento: Mista
Struttura della galleria: A volta
Illuminazione: No
Depurazione: No
Marciapiedi: No
Strutture di emergenza: No

Anno di costruzione: 1872
Alt. s.l.m.: -

- Uscite di emergenza - No
- Piazzole di sosta - No
- Sistema di drenaggio - No
- Illuminazione di emergenza - No
- Impianti di comunicazione - No
- Estintori - No
- Ventilazione di emergenza - No
- Telefono SOS - No
- Pulsante di allarme - No
- Cassette di primo soccorso - No
- Impianto idrico antincendio - No
- Segnaletica di emergenza - No
- Segnali acustici - No
- Coperte ignifughe - No

Prarola

Cod. galleria: 95 - 92

Ente gestore: RFI - Rete Ferroviaria Italiana
Comune inizio/fine: Imperia - Imperia
Tratta ferroviaria: Genova-Ventimiglia-Confine francese
Dimensioni: Lung. (m): 214 - Larg. (cm): 500 - Alt. (cm): 500
Tipologia della galleria: Ferroviaria canna singola
Tipo di pavimentazione: Altro tipo di pavimentazione(Ballast Ferroviario)
Rivestimento: Mista
Struttura della galleria: A volta
Illuminazione: No
Depurazione: No
Marciapiedi: No
Strutture di emergenza: No

Anno di costruzione: 1872
Alt. s.l.m.: -

- Uscite di emergenza - No
- Piazzole di sosta - No
- Sistema di drenaggio - No
- Illuminazione di emergenza - No
- Impianti di comunicazione - No
- Estintori - No
- Ventilazione di emergenza - No
- Telefono SOS - No
- Pulsante di allarme - No
- Cassette di primo soccorso - No
- Impianto idrico antincendio - No
- Segnaletica di emergenza - No
- Segnali acustici - No
- Coperte ignifughe - No

Prino

Cod. galleria: 95 - 93

Ente gestore: RFI - Rete Ferroviaria Italiana
Comune inizio/fine: Imperia - Imperia
Tratta ferroviaria: Genova-Ventimiglia-Confine francese
Dimensioni: Lung. (m): 427 - Larg. (cm): 500 - Alt. (cm): 500
Tipologia della galleria: Ferroviaria canna singola
Tipo di pavimentazione: Altro tipo di pavimentazione(Ballast Ferroviario)
Rivestimento: Mista
Struttura della galleria: A volta
Illuminazione: No
Depurazione: No
Marciapiedi: No
Strutture di emergenza: No

Anno di costruzione: 1872
Alt. s.l.m.: -

- Uscite di emergenza - No
- Piazzole di sosta - No
- Sistema di drenaggio - No
- Illuminazione di emergenza - No
- Impianti di comunicazione - No
- Estintori - No
- Ventilazione di emergenza - No
- Telefono SOS - No
- Pulsante di allarme - No
- Cassette di primo soccorso - No
- Impianto idrico antincendio - No
- Segnaletica di emergenza - No
- Segnali acustici - No
- Coperte ignifughe - No

Borlasca

Cod. galleria: 95 - 11

Ente gestore: RFI - Rete Ferroviaria Italiana
Comune inizio/fine: Isola del Cantone - Arquata Scrivia
Tratta ferroviaria: Alessandria-Genova (via diretta - Mignanego)
Dimensioni: Lung. (m): 4049 - Larg. (cm): 800 - Alt. (cm): 500
Tipologia della galleria: Ferroviaria canna singola
Tipo di pavimentazione: Altro tipo di pavimentazione(Ballast Ferroviario)
Rivestimento: Mista
Struttura della galleria: A volta
Illuminazione: No
Depurazione: No
Marciapiedi: No
Strutture di emergenza: No

Anno di costruzione: 1922
Alt. s.l.m.: -

- Uscite di emergenza - No
- Piazzole di sosta - No
- Sistema di drenaggio - No
- Illuminazione di emergenza - No
- Impianti di comunicazione - No
- Estintori - No
- Ventilazione di emergenza - No
- Telefono SOS - No
- Pulsante di allarme - No
- Cassette di primo soccorso - No
- Impianto idrico antincendio - No
- Segnaletica di emergenza - No
- Segnali acustici - No
- Coperte ignifughe - No

Creverina

Cod. galleria: 95 - 2

Ente gestore: RFI - Rete Ferroviaria Italiana
Comune inizio/fine: Isola del Cantone - Ronco Scrivia
Tratta ferroviaria: Genova-Milano
Dimensioni: Lung. (m): 865 - Larg. (cm): 800 - Alt. (cm): 500
Tipologia della galleria: Ferroviaria canna singola
Tipo di pavimentazione: Altro tipo di pavimentazione(Ballast Ferroviario)
Rivestimento: Mattoni
Struttura della galleria: A volta
Illuminazione: No
Depurazione: No
Marciapiedi: No
Strutture di emergenza: No

Anno di costruzione: 1853
Alt. s.l.m.: -



- Uscite di emergenza - No
- Piazzole di sosta - No
- Sistema di drenaggio - No
- Illuminazione di emergenza - No
- Impianti di comunicazione - No
- Estintori - No
- Ventilazione di emergenza - No
- Telefono SOS - No
- Pulsante di allarme - No
- Cassette di primo soccorso - No
- Impianto idrico antincendio - No
- Segnaletica di emergenza - No
- Segnali acustici - No
- Coperte ignifughe - No

Term. d'Arcola

Cod. galleria: 95 - 308

Ente gestore: RFI - Rete Ferroviaria Italiana
Comune inizio/fine: La Spezia - Arcola
Tratta ferroviaria: La Spezia Marittima-Vezzano L
Dimensioni: Lung. (m): 388 - Larg. (cm): - Alt. (cm): 500
Tipologia della galleria: Ferroviaria canna singola
Tipo di pavimentazione: Altro tipo di pavimentazione(Ballast Ferroviario)
Rivestimento: Calcestruzzo
Struttura della galleria: A volta
Illuminazione: No
Depurazione: No
Marciapiedi: No
Strutture di emergenza: No

Anno di costruzione: -
Alt. s.l.m.: -

- Uscite di emergenza - No
- Piazzole di sosta - No
- Sistema di drenaggio - No
- Illuminazione di emergenza - No
- Impianti di comunicazione - No
- Estintori - No
- Ventilazione di emergenza - No
- Telefono SOS - No
- Pulsante di allarme - No
- Cassette di primo soccorso - No
- Impianto idrico antincendio - No
- Segnaletica di emergenza - No
- Segnali acustici - No
- Coperte ignifughe - No

Term. d'Arcola dispari

Cod. galleria: 95 - 307

Ente gestore: RFI - Rete Ferroviaria Italiana
Comune inizio/fine: La Spezia - Arcola
Tratta ferroviaria: La Spezia-Livorno
Dimensioni: Lung. (m): 298 - Larg. (cm): 500 - Alt. (cm): 500
Tipologia della galleria: Ferroviaria canna singola
Tipo di pavimentazione: Altro tipo di pavimentazione(Ballast Ferroviario)
Rivestimento: Mista
Struttura della galleria: A volta
Illuminazione: No
Depurazione: No
Marciapiedi: No
Strutture di emergenza: No

Anno di costruzione: -
Alt. s.l.m.: -

- Uscite di emergenza - No
- Piazzole di sosta - No
- Sistema di drenaggio - No
- Illuminazione di emergenza - No
- Impianti di comunicazione - No
- Estintori - No
- Ventilazione di emergenza - No
- Telefono SOS - No
- Pulsante di allarme - No
- Cassette di primo soccorso - No
- Impianto idrico antincendio - No
- Segnaletica di emergenza - No
- Segnali acustici - No
- Coperte ignifughe - No

Term. d'Arcola pari

Cod. galleria: 95 - 306

Ente gestore: RFI - Rete Ferroviaria Italiana
Comune inizio/fine: La Spezia - Arcola
Tratta ferroviaria: La Spezia-Livorno
Dimensioni: Lung. (m): 298 - Larg. (cm): 500 - Alt. (cm): 500
Tipologia della galleria: Ferroviaria canna singola
Tipo di pavimentazione: Altro tipo di pavimentazione(Ballast Ferroviario)
Rivestimento: Mista
Struttura della galleria: A volta
Illuminazione: No
Depurazione: No
Marciapiedi: No
Strutture di emergenza: No

Anno di costruzione: -
Alt. s.l.m.: -

- Uscite di emergenza - No
- Piazzole di sosta - No
- Sistema di drenaggio - No
- Illuminazione di emergenza - No
- Impianti di comunicazione - No
- Estintori - No
- Ventilazione di emergenza - No
- Telefono SOS - No
- Pulsante di allarme - No
- Cassette di primo soccorso - No
- Impianto idrico antincendio - No
- Segnaletica di emergenza - No
- Segnali acustici - No
- Coperte ignifughe - No

Botto dispari

Cod. galleria: 95 - 303

Ente gestore: RFI - Rete Ferroviaria Italiana
 Comune inizio/fine: La Spezia - La Spezia
 Tratta ferroviaria: La Spezia-Livorno
 Dimensioni: Lung. (m): 68 - Larg. (cm): 500 - Alt. (cm): 500
 Tipologia della galleria: Ferroviaria canna singola
 Tipo di pavimentazione: Altro tipo di pavimentazione(Ballast Ferroviario)
 Rivestimento: Mattoni
 Struttura della galleria: A volta
 Illuminazione: No
 Depurazione: No
 Marciapiedi: No
 Strutture di emergenza: No

Anno di costruzione: -
 Alt. s.l.m.: -

- Uscite di emergenza - No
- Estintori - No
- Impianto idrico antincendio - No
- Piazzole di sosta - No
- Ventilazione di emergenza - No
- Segnaletica di emergenza - No
- Sistema di drenaggio - No
- Telefono SOS - No
- Segnali acustici - No
- Illuminazione di emergenza - No
- Pulsante di allarme - No
- Coperte ignifughe - No
- Impianti di comunicazione - No
- Cassette di primo soccorso - No

Botto Indipendente

Cod. galleria: 95 - 304

Ente gestore: RFI - Rete Ferroviaria Italiana
 Comune inizio/fine: La Spezia - La Spezia
 Tratta ferroviaria: La Spezia-Livorno
 Dimensioni: Lung. (m): 192 - Larg. (cm): - Alt. (cm): 500
 Tipologia della galleria: Ferroviaria canna singola
 Tipo di pavimentazione: Altro tipo di pavimentazione(Ballast Ferroviario)
 Rivestimento: Calcestruzzo
 Struttura della galleria: A volta
 Illuminazione: No
 Depurazione: No
 Marciapiedi: No
 Strutture di emergenza: No

Anno di costruzione: -
 Alt. s.l.m.: -

- Uscite di emergenza - No
- Estintori - No
- Impianto idrico antincendio - No
- Piazzole di sosta - No
- Ventilazione di emergenza - No
- Segnaletica di emergenza - No
- Sistema di drenaggio - No
- Telefono SOS - No
- Segnali acustici - No
- Illuminazione di emergenza - No
- Pulsante di allarme - No
- Coperte ignifughe - No
- Impianti di comunicazione - No
- Cassette di primo soccorso - No

Botto Marittima -Vezzano

Cod. galleria: 95 - 305

Ente gestore: RFI - Rete Ferroviaria Italiana
 Comune inizio/fine: La Spezia - La Spezia
 Tratta ferroviaria: La Spezia Marittima-Vezzano L
 Dimensioni: Lung. (m): 194 - Larg. (cm): - Alt. (cm): 500
 Tipologia della galleria: Ferroviaria canna singola
 Tipo di pavimentazione: Altro tipo di pavimentazione(Ballast Ferroviario)
 Rivestimento: Calcestruzzo
 Struttura della galleria: A volta
 Illuminazione: No
 Depurazione: No
 Marciapiedi: No
 Strutture di emergenza: No

Anno di costruzione: -
 Alt. s.l.m.: -

- Uscite di emergenza - No
- Estintori - No
- Impianto idrico antincendio - No
- Piazzole di sosta - No
- Ventilazione di emergenza - No
- Segnaletica di emergenza - No
- Sistema di drenaggio - No
- Telefono SOS - No
- Segnali acustici - No
- Illuminazione di emergenza - No
- Pulsante di allarme - No
- Coperte ignifughe - No
- Impianti di comunicazione - No
- Cassette di primo soccorso - No

Botto pari

Cod. galleria: 95 - 302

Ente gestore: RFI - Rete Ferroviaria Italiana
Comune inizio/fine: La Spezia - La Spezia
Tratta ferroviaria: La Spezia-Livorno
Dimensioni: Lung. (m): 68 - Larg. (cm): 500 - Alt. (cm): 500
Tipologia della galleria: Ferroviaria canna singola
Tipo di pavimentazione: Altro tipo di pavimentazione(Ballast Ferroviario)
Rivestimento: Mattoni
Struttura della galleria: A volta
Illuminazione: No
Depurazione: No
Marciapiedi: No
Strutture di emergenza: No

Anno di costruzione: -
Alt. s.l.m.: -

- Uscite di emergenza - No
- Piazzole di sosta - No
- Sistema di drenaggio - No
- Illuminazione di emergenza - No
- Impianti di comunicazione - No
- Estintori - No
- Ventilazione di emergenza - No
- Telefono SOS - No
- Pulsante di allarme - No
- Cassette di primo soccorso - No
- Impianto idrico antincendio - No
- Segnaletica di emergenza - No
- Segnali acustici - No
- Coperte ignifughe - No

Cappuccini

Cod. galleria: 95 - 301

Ente gestore: RFI - Rete Ferroviaria Italiana
Comune inizio/fine: La Spezia - La Spezia
Tratta ferroviaria: La Spezia-Livorno
Dimensioni: Lung. (m): 398 - Larg. (cm): - Alt. (cm): 500
Tipologia della galleria: Ferroviaria canna singola
Tipo di pavimentazione: Altro tipo di pavimentazione(Ballast Ferroviario)
Rivestimento: Mista
Struttura della galleria: A volta
Illuminazione: No
Depurazione: No
Marciapiedi: No
Strutture di emergenza: No

Anno di costruzione: -
Alt. s.l.m.: -

- Uscite di emergenza - No
- Piazzole di sosta - No
- Sistema di drenaggio - No
- Illuminazione di emergenza - No
- Impianti di comunicazione - No
- Estintori - No
- Ventilazione di emergenza - No
- Telefono SOS - No
- Pulsante di allarme - No
- Cassette di primo soccorso - No
- Impianto idrico antincendio - No
- Segnaletica di emergenza - No
- Segnali acustici - No
- Coperte ignifughe - No

Gaggiola dispari

Cod. galleria: 95 - 299

Ente gestore: RFI - Rete Ferroviaria Italiana
Comune inizio/fine: La Spezia - La Spezia
Tratta ferroviaria: Genova-La Spezia
Dimensioni: Lung. (m): 117 - Larg. (cm): 500 - Alt. (cm): 500
Tipologia della galleria: Ferroviaria canna singola
Tipo di pavimentazione: Altro tipo di pavimentazione(Ballast Ferroviario)
Rivestimento: Pietra
Struttura della galleria: A volta
Illuminazione: No
Depurazione: No
Marciapiedi: No
Strutture di emergenza: No

Anno di costruzione: 1933
Alt. s.l.m.: -

- Uscite di emergenza - No
- Piazzole di sosta - No
- Sistema di drenaggio - No
- Illuminazione di emergenza - No
- Impianti di comunicazione - No
- Estintori - No
- Ventilazione di emergenza - No
- Telefono SOS - No
- Pulsante di allarme - No
- Cassette di primo soccorso - No
- Impianto idrico antincendio - No
- Segnaletica di emergenza - No
- Segnali acustici - No
- Coperte ignifughe - No

Gaggiola pari

Cod. galleria: 95 - 298

Ente gestore: RFI - Rete Ferroviaria Italiana
 Comune inizio/fine: La Spezia - La Spezia
 Tratta ferroviaria: Genova-La Spezia
 Dimensioni: Lung. (m): 106 - Larg. (cm): 500 - Alt. (cm): 500
 Tipologia della galleria: Ferroviaria canna singola
 Tipo di pavimentazione: Altro tipo di pavimentazione(Ballast Ferroviario)
 Rivestimento: Nessuna indicazione
 Struttura della galleria: A volta
 Illuminazione: No
 Depurazione: No
 Marciapiedi: No
 Strutture di emergenza: No

Anno di costruzione: 1874
 Alt. s.l.m.: -

- Uscite di emergenza - No
- Piazzole di sosta - No
- Sistema di drenaggio - No
- Illuminazione di emergenza - No
- Impianti di comunicazione - No
- Estintori - No
- Ventilazione di emergenza - No
- Telefono SOS - No
- Pulsante di allarme - No
- Cassette di primo soccorso - No
- Impianto idrico antincendio - No
- Segnaletica di emergenza - No
- Segnali acustici - No
- Coperte ignifughe - No

Pieve

Cod. galleria: 95 - 313

Ente gestore: RFI - Rete Ferroviaria Italiana
 Comune inizio/fine: La Spezia - La Spezia
 Tratta ferroviaria: La Spezia Migliarina - Marittima
 Dimensioni: Lung. (m): 113 - Larg. (cm): - Alt. (cm): 500
 Tipologia della galleria: Ferroviaria canna singola
 Tipo di pavimentazione: Altro tipo di pavimentazione(Ballast Ferroviario)
 Rivestimento: Mista
 Struttura della galleria: A volta
 Illuminazione: No
 Depurazione: No
 Marciapiedi: No
 Strutture di emergenza: No

Anno di costruzione: -
 Alt. s.l.m.: -

- Uscite di emergenza - No
- Piazzole di sosta - No
- Sistema di drenaggio - No
- Illuminazione di emergenza - No
- Impianti di comunicazione - No
- Estintori - No
- Ventilazione di emergenza - No
- Telefono SOS - No
- Pulsante di allarme - No
- Cassette di primo soccorso - No
- Impianto idrico antincendio - No
- Segnaletica di emergenza - No
- Segnali acustici - No
- Coperte ignifughe - No

Vorticosa

Cod. galleria: 95 - 314

Ente gestore: RFI - Rete Ferroviaria Italiana
 Comune inizio/fine: La Spezia - La Spezia
 Tratta ferroviaria: La Spezia Marittima-Vezzano L
 Dimensioni: Lung. (m): 667 - Larg. (cm): - Alt. (cm): 500
 Tipologia della galleria: Ferroviaria canna singola
 Tipo di pavimentazione: Altro tipo di pavimentazione(Ballast Ferroviario)
 Rivestimento: Calcestruzzo
 Struttura della galleria: A volta
 Illuminazione: No
 Depurazione: No
 Marciapiedi: No
 Strutture di emergenza: No

Anno di costruzione: -
 Alt. s.l.m.: -

- Uscite di emergenza - No
- Piazzole di sosta - No
- Sistema di drenaggio - No
- Illuminazione di emergenza - No
- Impianti di comunicazione - No
- Estintori - No
- Ventilazione di emergenza - No
- Telefono SOS - No
- Pulsante di allarme - No
- Cassette di primo soccorso - No
- Impianto idrico antincendio - No
- Segnaletica di emergenza - No
- Segnali acustici - No
- Coperte ignifughe - No

Capo Mele

Cod. galleria: 95 - 102

Ente gestore: RFI - Rete Ferroviaria Italiana
Comune inizio/fine: Laigueglia - Andora
Tratta ferroviaria: Genova-Ventimiglia-Confine francese
Dimensioni: Lung. (m): 1328 - Larg. (cm): 500 - Alt. (cm): 500
Tipologia della galleria: Ferroviaria canna singola
Tipo di pavimentazione: Altro tipo di pavimentazione(Ballast Ferroviario)
Rivestimento: Mista
Struttura della galleria: A volta
Illuminazione: No
Depurazione: No
Marciapiedi: No
Strutture di emergenza: No

Anno di costruzione: 1872
Alt. s.l.m.: -

- Uscite di emergenza - No
- Piazzole di sosta - No
- Sistema di drenaggio - No
- Illuminazione di emergenza - No
- Impianti di comunicazione - No
- Estintori - No
- Ventilazione di emergenza - No
- Telefono SOS - No
- Pulsante di allarme - No
- Cassette di primo soccorso - No
- Impianto idrico antincendio - No
- Segnaletica di emergenza - No
- Segnali acustici - No
- Coperte ignifughe - No

S.Anna dispari

Cod. galleria: 95 - 270

Ente gestore: RFI - Rete Ferroviaria Italiana
Comune inizio/fine: Lavagna - Sestri Levante
Tratta ferroviaria: Genova-La Spezia
Dimensioni: Lung. (m): 1026 - Larg. (cm): 500 - Alt. (cm): 500
Tipologia della galleria: Ferroviaria canna singola
Tipo di pavimentazione: Altro tipo di pavimentazione(Ballast Ferroviario)
Rivestimento: Mista
Struttura della galleria: A volta
Illuminazione: No
Depurazione: No
Marciapiedi: No
Strutture di emergenza: No

Anno di costruzione: 1890
Alt. s.l.m.: -

- Uscite di emergenza - No
- Piazzole di sosta - No
- Sistema di drenaggio - No
- Illuminazione di emergenza - No
- Impianti di comunicazione - No
- Estintori - No
- Ventilazione di emergenza - No
- Telefono SOS - No
- Pulsante di allarme - No
- Cassette di primo soccorso - No
- Impianto idrico antincendio - No
- Segnaletica di emergenza - No
- Segnali acustici - No
- Coperte ignifughe - No

S.Anna pari

Cod. galleria: 95 - 269

Ente gestore: RFI - Rete Ferroviaria Italiana
Comune inizio/fine: Lavagna - Sestri Levante
Tratta ferroviaria: Genova-La Spezia
Dimensioni: Lung. (m): 1020 - Larg. (cm): 500 - Alt. (cm): 500
Tipologia della galleria: Ferroviaria canna singola
Tipo di pavimentazione: Altro tipo di pavimentazione(Ballast Ferroviario)
Rivestimento: Mista
Struttura della galleria: A volta
Illuminazione: No
Depurazione: No
Marciapiedi: No
Strutture di emergenza: No

Anno di costruzione: 1870
Alt. s.l.m.: -

- Uscite di emergenza - No
- Piazzole di sosta - No
- Sistema di drenaggio - No
- Illuminazione di emergenza - No
- Impianti di comunicazione - No
- Estintori - No
- Ventilazione di emergenza - No
- Telefono SOS - No
- Pulsante di allarme - No
- Cassette di primo soccorso - No
- Impianto idrico antincendio - No
- Segnaletica di emergenza - No
- Segnali acustici - No
- Coperte ignifughe - No

Mesco

Cod. galleria: 95 - 281

Ente gestore: RFI - Rete Ferroviaria Italiana
Comune inizio/fine: Levanto - Monterosso al Mare
Tratta ferroviaria: Genova-La Spezia
Dimensioni: Lung. (m): 3327 - Larg. (cm): 800 - Alt. (cm): 500
Tipologia della galleria: Ferroviaria canna singola
Tipo di pavimentazione: Altro tipo di pavimentazione(Ballast Ferroviario)
Rivestimento: Mista
Struttura della galleria: A volta
Illuminazione: No
Depurazione: No
Marciapiedi: No
Strutture di emergenza: No

Anno di costruzione: 1970
Alt. s.l.m.: -

- Uscite di emergenza - No
- Piazzole di sosta - No
- Sistema di drenaggio - No
- Illuminazione di emergenza - No
- Impianti di comunicazione - No
- Estintori - No
- Ventilazione di emergenza - No
- Telefono SOS - No
- Pulsante di allarme - No
- Cassette di primo soccorso - No
- Impianto idrico antincendio - No
- Segnaletica di emergenza - No
- Segnali acustici - No
- Coperte ignifughe - No

Turchino

Cod. galleria: 95 - 50

Ente gestore: RFI - Rete Ferroviaria Italiana
Comune inizio/fine: Mele - Campo Ligure
Tratta ferroviaria: Genova-Ovada-Acqui T.
Dimensioni: Lung. (m): 6448 - Larg. (cm): 800 - Alt. (cm): 500
Tipologia della galleria: Ferroviaria canna singola
Tipo di pavimentazione: Altro tipo di pavimentazione(Ballast Ferroviario)
Rivestimento: Mista
Struttura della galleria: A volta
Illuminazione: No
Depurazione: No
Marciapiedi: No
Strutture di emergenza: No

Anno di costruzione: 1891
Alt. s.l.m.: -



- Uscite di emergenza - No
- Piazzole di sosta - No
- Sistema di drenaggio - No
- Illuminazione di emergenza - No
- Impianti di comunicazione - No
- Estintori - No
- Ventilazione di emergenza - No
- Telefono SOS - No
- Pulsante di allarme - No
- Cassette di primo soccorso - No
- Impianto idrico antincendio - No
- Segnaletica di emergenza - No
- Segnali acustici - No
- Coperte ignifughe - No

Biscaccia

Cod. galleria: 95 - 54

Ente gestore: RFI - Rete Ferroviaria Italiana
Comune inizio/fine: Mele - Mele
Tratta ferroviaria: Genova-Ovada-Acqui T.
Dimensioni: Lung. (m): 387 - Larg. (cm): 500 - Alt. (cm): 500
Tipologia della galleria: Ferroviaria canna singola
Tipo di pavimentazione: Altro tipo di pavimentazione(Ballast Ferroviario)
Rivestimento: Pietra
Struttura della galleria: A volta
Illuminazione: No
Depurazione: No
Marciapiedi: No
Strutture di emergenza: No

Anno di costruzione: 1891
Alt. s.l.m.: -

- Uscite di emergenza - No
- Piazzole di sosta - No
- Sistema di drenaggio - No
- Illuminazione di emergenza - No
- Impianti di comunicazione - No
- Estintori - No
- Ventilazione di emergenza - No
- Telefono SOS - No
- Pulsante di allarme - No
- Cassette di primo soccorso - No
- Impianto idrico antincendio - No
- Segnaletica di emergenza - No
- Segnali acustici - No
- Coperte ignifughe - No

Corsexio

Cod. galleria: 95 - 51

Ente gestore: RFI - Rete Ferroviaria Italiana
Comune inizio/fine: Mele - Mele
Tratta ferroviaria: Genova-Ovada-Acqui T.
Dimensioni: Lung. (m): 73 - Larg. (cm): 500 - Alt. (cm): 500
Tipologia della galleria: Ferroviaria canna singola
Tipo di pavimentazione: Altro tipo di pavimentazione(Ballast Ferroviario)
Rivestimento: Mista
Struttura della galleria: A volta
Illuminazione: No
Depurazione: No
Marciapiedi: No
Strutture di emergenza: No

Anno di costruzione: 1891
Alt. s.l.m.: -

- Uscite di emergenza - No
- Piazzole di sosta - No
- Sistema di drenaggio - No
- Illuminazione di emergenza - No
- Impianti di comunicazione - No
- Estintori - No
- Ventilazione di emergenza - No
- Telefono SOS - No
- Pulsante di allarme - No
- Cassette di primo soccorso - No
- Impianto idrico antincendio - No
- Segnaletica di emergenza - No
- Segnali acustici - No
- Coperte ignifughe - No

Cursetti

Cod. galleria: 95 - 55

Ente gestore: RFI - Rete Ferroviaria Italiana
Comune inizio/fine: Mele - Mele
Tratta ferroviaria: Genova-Ovada-Acqui T.
Dimensioni: Lung. (m): 172 - Larg. (cm): 500 - Alt. (cm): 500
Tipologia della galleria: Ferroviaria canna singola
Tipo di pavimentazione: Altro tipo di pavimentazione(Ballast Ferroviario)
Rivestimento: Pietra
Struttura della galleria: A volta
Illuminazione: No
Depurazione: No
Marciapiedi: No
Strutture di emergenza: No

Anno di costruzione: 1891
Alt. s.l.m.: -

- Uscite di emergenza - No
- Piazzole di sosta - No
- Sistema di drenaggio - No
- Illuminazione di emergenza - No
- Impianti di comunicazione - No
- Estintori - No
- Ventilazione di emergenza - No
- Telefono SOS - No
- Pulsante di allarme - No
- Cassette di primo soccorso - No
- Impianto idrico antincendio - No
- Segnaletica di emergenza - No
- Segnali acustici - No
- Coperte ignifughe - No

Pre di Mè

Cod. galleria: 95 - 53

Ente gestore: RFI - Rete Ferroviaria Italiana
Comune inizio/fine: Mele - Mele
Tratta ferroviaria: Genova-Ovada-Acqui T.
Dimensioni: Lung. (m): 696 - Larg. (cm): 500 - Alt. (cm): 500
Tipologia della galleria: Ferroviaria canna singola
Tipo di pavimentazione: Altro tipo di pavimentazione(Ballast Ferroviario)
Rivestimento: Pietra
Struttura della galleria: A volta
Illuminazione: No
Depurazione: No
Marciapiedi: No
Strutture di emergenza: No

Anno di costruzione: 1891
Alt. s.l.m.: -

- Uscite di emergenza - No
- Piazzole di sosta - No
- Sistema di drenaggio - No
- Illuminazione di emergenza - No
- Impianti di comunicazione - No
- Estintori - No
- Ventilazione di emergenza - No
- Telefono SOS - No
- Pulsante di allarme - No
- Cassette di primo soccorso - No
- Impianto idrico antincendio - No
- Segnaletica di emergenza - No
- Segnali acustici - No
- Coperte ignifughe - No

Roveresso

Cod. galleria: 95 - 52

Ente gestore: RFI - Rete Ferroviaria Italiana
Comune inizio/fine: Mele - Mele
Tratta ferroviaria: Genova-Ovada-Acqui T.
Dimensioni: Lung. (m): 107 - Larg. (cm): 500 - Alt. (cm): 500
Tipologia della galleria: Ferroviaria canna singola
Tipo di pavimentazione: Altro tipo di pavimentazione(Ballast Ferroviario)
Rivestimento: Pietra
Struttura della galleria: A volta
Illuminazione: No
Depurazione: No
Marciapiedi: No
Strutture di emergenza: No

Anno di costruzione: 1891
Alt. s.l.m.: -

- Uscite di emergenza - No
- Estintori - No
- Impianto idrico antincendio - No
- Piazzole di sosta - No
- Ventilazione di emergenza - No
- Segnaletica di emergenza - No
- Sistema di drenaggio - No
- Telefono SOS - No
- Segnali acustici - No
- Illuminazione di emergenza - No
- Pulsante di allarme - No
- Coperte ignifughe - No
- Impianti di comunicazione - No
- Cassette di primo soccorso - No

dei Giovi

Cod. galleria: 95 - 5

Ente gestore: RFI - Rete Ferroviaria Italiana
Comune inizio/fine: Mignanego - Busalla
Tratta ferroviaria: Genova-Milano
Dimensioni: Lung. (m): 3264 - Larg. (cm): 800 - Alt. (cm): 500
Tipologia della galleria: Ferroviaria canna singola
Tipo di pavimentazione: Altro tipo di pavimentazione(Ballast Ferroviario)
Rivestimento: Mattoni
Struttura della galleria: A volta
Illuminazione: No
Depurazione: No
Marciapiedi: No
Strutture di emergenza: No

Anno di costruzione: 1853
Alt. s.l.m.: -



- Uscite di emergenza - No
- Estintori - No
- Impianto idrico antincendio - No
- Piazzole di sosta - No
- Ventilazione di emergenza - No
- Segnaletica di emergenza - No
- Sistema di drenaggio - No
- Telefono SOS - No
- Segnali acustici - No
- Illuminazione di emergenza - No
- Pulsante di allarme - No
- Coperte ignifughe - No
- Impianti di comunicazione - No
- Cassette di primo soccorso - No

Armirotti

Cod. galleria: 95 - 7

Ente gestore: RFI - Rete Ferroviaria Italiana
Comune inizio/fine: Mignanego - Mignanego
Tratta ferroviaria: Genova-Milano
Dimensioni: Lung. (m): 198 - Larg. (cm): 800 - Alt. (cm): 500
Tipologia della galleria: Ferroviaria canna singola
Tipo di pavimentazione: Altro tipo di pavimentazione(Ballast Ferroviario)
Rivestimento: Mattoni
Struttura della galleria: A volta
Illuminazione: No
Depurazione: No
Marciapiedi: No
Strutture di emergenza: No

Anno di costruzione: 1853
Alt. s.l.m.: -



- Uscite di emergenza - No
- Estintori - No
- Impianto idrico antincendio - No
- Piazzole di sosta - No
- Ventilazione di emergenza - No
- Segnaletica di emergenza - No
- Sistema di drenaggio - No
- Telefono SOS - No
- Segnali acustici - No
- Illuminazione di emergenza - No
- Pulsante di allarme - No
- Coperte ignifughe - No
- Impianti di comunicazione - No
- Cassette di primo soccorso - No

Barriera

Cod. galleria: 95 - 16

Ente gestore: RFI - Rete Ferroviaria Italiana
Comune inizio/fine: Mignanego - Mignanego
Tratta ferroviaria: Alessandria-Genova (via diretta - Mignanego)
Dimensioni: Lung. (m): 116 - Larg. (cm): 800 - Alt. (cm): 500
Tipologia della galleria: Ferroviaria canna singola
Tipo di pavimentazione: Altro tipo di pavimentazione(Ballast Ferroviario)
Rivestimento: Mista
Struttura della galleria: A volta
Illuminazione: No
Depurazione: No
Marciapiedi: No
Strutture di emergenza: No

Anno di costruzione: 1889
Alt. s.l.m.: -

- Uscite di emergenza - No
- Piazzole di sosta - No
- Sistema di drenaggio - No
- Illuminazione di emergenza - No
- Impianti di comunicazione - No
- Estintori - No
- Ventilazione di emergenza - No
- Telefono SOS - No
- Pulsante di allarme - No
- Cassette di primo soccorso - No
- Impianto idrico antincendio - No
- Segnaletica di emergenza - No
- Segnali acustici - No
- Coperte ignifughe - No

Fumeri

Cod. galleria: 95 - 15

Ente gestore: RFI - Rete Ferroviaria Italiana
Comune inizio/fine: Mignanego - Mignanego
Tratta ferroviaria: Alessandria-Genova (via diretta - Mignanego)
Dimensioni: Lung. (m): 318 - Larg. (cm): 800 - Alt. (cm): 500
Tipologia della galleria: Ferroviaria canna singola
Tipo di pavimentazione: Altro tipo di pavimentazione(Ballast Ferroviario)
Rivestimento: Mista
Struttura della galleria: A volta
Illuminazione: No
Depurazione: No
Marciapiedi: No
Strutture di emergenza: No

Anno di costruzione: 1889
Alt. s.l.m.: -

- Uscite di emergenza - No
- Piazzole di sosta - No
- Sistema di drenaggio - No
- Illuminazione di emergenza - No
- Impianti di comunicazione - No
- Estintori - No
- Ventilazione di emergenza - No
- Telefono SOS - No
- Pulsante di allarme - No
- Cassette di primo soccorso - No
- Impianto idrico antincendio - No
- Segnaletica di emergenza - No
- Segnali acustici - No
- Coperte ignifughe - No

Mignanego

Cod. galleria: 95 - 18

Ente gestore: RFI - Rete Ferroviaria Italiana
Comune inizio/fine: Mignanego - Mignanego
Tratta ferroviaria: Alessandria-Genova (via diretta - Mignanego)
Dimensioni: Lung. (m): 319 - Larg. (cm): 800 - Alt. (cm): 500
Tipologia della galleria: Ferroviaria canna singola
Tipo di pavimentazione: Altro tipo di pavimentazione(Ballast Ferroviario)
Rivestimento: Mattoni
Struttura della galleria: A volta
Illuminazione: No
Depurazione: No
Marciapiedi: No
Strutture di emergenza: No

Anno di costruzione: 1889
Alt. s.l.m.: -

- Uscite di emergenza - No
- Piazzole di sosta - No
- Sistema di drenaggio - No
- Illuminazione di emergenza - No
- Impianti di comunicazione - No
- Estintori - No
- Ventilazione di emergenza - No
- Telefono SOS - No
- Pulsante di allarme - No
- Cassette di primo soccorso - No
- Impianto idrico antincendio - No
- Segnaletica di emergenza - No
- Segnali acustici - No
- Coperte ignifughe - No

Montanesi

Cod. galleria: 95 - 6

Ente gestore: RFI - Rete Ferroviaria Italiana
Comune inizio/fine: Mignanego - Mignanego
Tratta ferroviaria: Genova-Milano
Dimensioni: Lung. (m): 100 - Larg. (cm): 800 - Alt. (cm): 500
Tipologia della galleria: Ferroviaria canna singola
Tipo di pavimentazione: Altro tipo di pavimentazione(Ballast Ferroviario)
Rivestimento: Mattoni
Struttura della galleria: A volta
Illuminazione: No
Depurazione: No
Marciapiedi: No
Strutture di emergenza: No

Anno di costruzione: 1853
Alt. s.l.m.: -

- Uscite di emergenza - No
- Piazzole di sosta - No
- Sistema di drenaggio - No
- Illuminazione di emergenza - No
- Impianti di comunicazione - No
- Estintori - No
- Ventilazione di emergenza - No
- Telefono SOS - No
- Pulsante di allarme - No
- Cassette di primo soccorso - No
- Impianto idrico antincendio - No
- Segnaletica di emergenza - No
- Segnali acustici - No
- Coperte ignifughe - No

Orpea

Cod. galleria: 95 - 17

Ente gestore: RFI - Rete Ferroviaria Italiana
Comune inizio/fine: Mignanego - Mignanego
Tratta ferroviaria: Alessandria-Genova (via diretta - Mignanego)
Dimensioni: Lung. (m): 117 - Larg. (cm): 800 - Alt. (cm): 500
Tipologia della galleria: Ferroviaria canna singola
Tipo di pavimentazione: Altro tipo di pavimentazione(Ballast Ferroviario)
Rivestimento: Mista
Struttura della galleria: A volta
Illuminazione: No
Depurazione: No
Marciapiedi: No
Strutture di emergenza: No

Anno di costruzione: 1889
Alt. s.l.m.: -

- Uscite di emergenza - No
- Piazzole di sosta - No
- Sistema di drenaggio - No
- Illuminazione di emergenza - No
- Impianti di comunicazione - No
- Estintori - No
- Ventilazione di emergenza - No
- Telefono SOS - No
- Pulsante di allarme - No
- Cassette di primo soccorso - No
- Impianto idrico antincendio - No
- Segnaletica di emergenza - No
- Segnali acustici - No
- Coperte ignifughe - No

Piuma

Cod. galleria: 95 - 19

Ente gestore: RFI - Rete Ferroviaria Italiana
Comune inizio/fine: Mignanego - Mignanego
Tratta ferroviaria: Alessandria-Genova (via diretta - Mignanego)
Dimensioni: Lung. (m): 218 - Larg. (cm): 800 - Alt. (cm): 500
Tipologia della galleria: Ferroviaria canna singola
Tipo di pavimentazione: Altro tipo di pavimentazione(Ballast Ferroviario)
Rivestimento: Mista
Struttura della galleria: A volta
Illuminazione: No
Depurazione: No
Marciapiedi: No
Strutture di emergenza: No

Anno di costruzione: 1889
Alt. s.l.m.: -

- Uscite di emergenza - No
- Piazzole di sosta - No
- Sistema di drenaggio - No
- Illuminazione di emergenza - No
- Impianti di comunicazione - No
- Estintori - No
- Ventilazione di emergenza - No
- Telefono SOS - No
- Pulsante di allarme - No
- Cassette di primo soccorso - No
- Impianto idrico antincendio - No
- Segnaletica di emergenza - No
- Segnali acustici - No
- Coperte ignifughe - No

Riccò

Cod. galleria: 95 - 14

Ente gestore: RFI - Rete Ferroviaria Italiana
Comune inizio/fine: Mignanego - Mignanego
Tratta ferroviaria: Alessandria-Genova (via diretta - Mignanego)
Dimensioni: Lung. (m): 71 - Larg. (cm): 800 - Alt. (cm): 500
Tipologia della galleria: Ferroviaria canna singola
Tipo di pavimentazione: Altro tipo di pavimentazione(Ballast Ferroviario)
Rivestimento: Mista
Struttura della galleria: A volta
Illuminazione: No
Depurazione: No
Marciapiedi: No
Strutture di emergenza: No

Anno di costruzione: 1889
Alt. s.l.m.: -

- Uscite di emergenza - No
- Piazzole di sosta - No
- Sistema di drenaggio - No
- Illuminazione di emergenza - No
- Impianti di comunicazione - No
- Estintori - No
- Ventilazione di emergenza - No
- Telefono SOS - No
- Pulsante di allarme - No
- Cassette di primo soccorso - No

- Impianto idrico antincendio - No
- Segnaletica di emergenza - No
- Segnali acustici - No
- Coperte ignifughe - No

Ronco

Cod. galleria: 95 - 13

Ente gestore: RFI - Rete Ferroviaria Italiana
Comune inizio/fine: Mignanego - Ronco Scrivia
Tratta ferroviaria: Alessandria-Genova (via diretta - Mignanego)
Dimensioni: Lung. (m): 8291 - Larg. (cm): 800 - Alt. (cm): 500
Tipologia della galleria: Ferroviaria canna singola
Tipo di pavimentazione: Altro tipo di pavimentazione(Ballast Ferroviario)
Rivestimento: Mattoni
Struttura della galleria: A volta
Illuminazione: No
Depurazione: No
Marciapiedi: No
Strutture di emergenza: No

Anno di costruzione: 1889
Alt. s.l.m.: -



- Uscite di emergenza - No
- Piazzole di sosta - No
- Sistema di drenaggio - No
- Illuminazione di emergenza - No
- Impianti di comunicazione - No
- Estintori - No
- Ventilazione di emergenza - No
- Telefono SOS - No
- Pulsante di allarme - No
- Cassette di primo soccorso - No

- Impianto idrico antincendio - No
- Segnaletica di emergenza - No
- Segnali acustici - No
- Coperte ignifughe - No

Rospo

Cod. galleria: 95 - 273

Ente gestore: RFI - Rete Ferroviaria Italiana
Comune inizio/fine: Moneglia - Deiva Marina
Tratta ferroviaria: Genova-La Spezia
Dimensioni: Lung. (m): 2533 - Larg. (cm): 800 - Alt. (cm): 500
Tipologia della galleria: Ferroviaria canna singola
Tipo di pavimentazione: Altro tipo di pavimentazione(Ballast Ferroviario)
Rivestimento: Mista
Struttura della galleria: A volta
Illuminazione: No
Depurazione: No
Marciapiedi: No
Strutture di emergenza: No

Anno di costruzione: 1932
Alt. s.l.m.: -

- Uscite di emergenza - No
- Piazzole di sosta - No
- Sistema di drenaggio - No
- Illuminazione di emergenza - No
- Impianti di comunicazione - No
- Estintori - No
- Ventilazione di emergenza - No
- Telefono SOS - No
- Pulsante di allarme - No
- Cassette di primo soccorso - No

- Impianto idrico antincendio - No
- Segnaletica di emergenza - No
- Segnali acustici - No
- Coperte ignifughe - No

Moneglia

Cod. galleria: 95 - 272

Ente gestore: RFI - Rete Ferroviaria Italiana
Comune inizio/fine: Moneglia - Moneglia
Tratta ferroviaria: Genova-La Spezia
Dimensioni: Lung. (m): 309 - Larg. (cm): 800 - Alt. (cm): 500
Tipologia della galleria: Ferroviaria canna singola
Tipo di pavimentazione: Altro tipo di pavimentazione(Ballast Ferroviario)
Rivestimento: Pietra
Struttura della galleria: A volta
Illuminazione: No
Depurazione: No
Marciapiedi: No
Strutture di emergenza: No

Anno di costruzione: 1932
Alt. s.l.m.: -

- Uscite di emergenza - No
- Piazzole di sosta - No
- Sistema di drenaggio - No
- Illuminazione di emergenza - No
- Impianti di comunicazione - No
- Estintori - No
- Ventilazione di emergenza - No
- Telefono SOS - No
- Pulsante di allarme - No
- Cassette di primo soccorso - No
- Impianto idrico antincendio - No
- Segnaletica di emergenza - No
- Segnali acustici - No
- Coperte ignifughe - No

Brignello dispari

Cod. galleria: 95 - 285

Ente gestore: RFI - Rete Ferroviaria Italiana
Comune inizio/fine: Monterosso al Mare - Monterosso al Mare
Tratta ferroviaria: Genova-La Spezia
Dimensioni: Lung. (m): 122 - Larg. (cm): 500 - Alt. (cm): 500
Tipologia della galleria: Ferroviaria canna singola
Tipo di pavimentazione: Altro tipo di pavimentazione(Ballast Ferroviario)
Rivestimento: Pietra
Struttura della galleria: A volta
Illuminazione: No
Depurazione: No
Marciapiedi: No
Strutture di emergenza: No

Anno di costruzione: 1970
Alt. s.l.m.: -

- Uscite di emergenza - No
- Piazzole di sosta - No
- Sistema di drenaggio - No
- Illuminazione di emergenza - No
- Impianti di comunicazione - No
- Estintori - No
- Ventilazione di emergenza - No
- Telefono SOS - No
- Pulsante di allarme - No
- Cassette di primo soccorso - No
- Impianto idrico antincendio - No
- Segnaletica di emergenza - No
- Segnali acustici - No
- Coperte ignifughe - No

Brignello pari

Cod. galleria: 95 - 284

Ente gestore: RFI - Rete Ferroviaria Italiana
Comune inizio/fine: Monterosso al Mare - Monterosso al Mare
Tratta ferroviaria: Genova-La Spezia
Dimensioni: Lung. (m): 113 - Larg. (cm): 500 - Alt. (cm): 500
Tipologia della galleria: Ferroviaria canna singola
Tipo di pavimentazione: Altro tipo di pavimentazione(Ballast Ferroviario)
Rivestimento: Pietra
Struttura della galleria: A volta
Illuminazione: No
Depurazione: No
Marciapiedi: No
Strutture di emergenza: No

Anno di costruzione: 1970
Alt. s.l.m.: -

- Uscite di emergenza - No
- Piazzole di sosta - No
- Sistema di drenaggio - No
- Illuminazione di emergenza - No
- Impianti di comunicazione - No
- Estintori - No
- Ventilazione di emergenza - No
- Telefono SOS - No
- Pulsante di allarme - No
- Cassette di primo soccorso - No
- Impianto idrico antincendio - No
- Segnaletica di emergenza - No
- Segnali acustici - No
- Coperte ignifughe - No

Cappuccini 1

Cod. galleria: 95 - 286

Ente gestore: RFI - Rete Ferroviaria Italiana
 Comune inizio/fine: Monterosso al Mare - Monterosso al Mare
 Tratta ferroviaria: Genova-La Spezia
 Dimensioni: Lung. (m): 269 - Larg. (cm): 800 - Alt. (cm): 500
 Tipologia della galleria: Ferroviaria canna singola
 Tipo di pavimentazione: Altro tipo di pavimentazione(Ballast Ferroviario)
 Rivestimento: Pietra
 Struttura della galleria: A volta
 Illuminazione: No
 Depurazione: No
 Marciapiedi: No
 Strutture di emergenza: No

Anno di costruzione: 1962
 Alt. s.l.m.: -

- Uscite di emergenza - No
- Piazzole di sosta - No
- Sistema di drenaggio - No
- Illuminazione di emergenza - No
- Impianti di comunicazione - No
- Estintori - No
- Ventilazione di emergenza - No
- Telefono SOS - No
- Pulsante di allarme - No
- Cassette di primo soccorso - No
- Impianto idrico antincendio - No
- Segnaletica di emergenza - No
- Segnali acustici - No
- Coperte ignifughe - No

Cappuccini 2

Cod. galleria: 95 - 315

Ente gestore: RFI - Rete Ferroviaria Italiana
 Comune inizio/fine: Monterosso al Mare - Monterosso al Mare
 Tratta ferroviaria: Genova-La Spezia
 Dimensioni: Lung. (m): 287 - Larg. (cm): 800 - Alt. (cm): 500
 Tipologia della galleria: Ferroviaria canna singola
 Tipo di pavimentazione: Altro tipo di pavimentazione(Ballast Ferroviario)
 Rivestimento: Pietra
 Struttura della galleria: A volta
 Illuminazione: No
 Depurazione: No
 Marciapiedi: No
 Strutture di emergenza: No

Anno di costruzione: 1962
 Alt. s.l.m.: -

- Uscite di emergenza - No
- Piazzole di sosta - No
- Sistema di drenaggio - No
- Illuminazione di emergenza - No
- Impianti di comunicazione - No
- Estintori - No
- Ventilazione di emergenza - No
- Telefono SOS - No
- Pulsante di allarme - No
- Cassette di primo soccorso - No
- Impianto idrico antincendio - No
- Segnaletica di emergenza - No
- Segnali acustici - No
- Coperte ignifughe - No

Fegina dispari

Cod. galleria: 95 - 283

Ente gestore: RFI - Rete Ferroviaria Italiana
 Comune inizio/fine: Monterosso al Mare - Monterosso al Mare
 Tratta ferroviaria: Genova-La Spezia
 Dimensioni: Lung. (m): 103 - Larg. (cm): 500 - Alt. (cm): 500
 Tipologia della galleria: Ferroviaria canna singola
 Tipo di pavimentazione: Altro tipo di pavimentazione(Ballast Ferroviario)
 Rivestimento: Calcestruzzo
 Struttura della galleria: A volta
 Illuminazione: No
 Depurazione: No
 Marciapiedi: No
 Strutture di emergenza: No

Anno di costruzione: 1970
 Alt. s.l.m.: -

- Uscite di emergenza - No
- Piazzole di sosta - No
- Sistema di drenaggio - No
- Illuminazione di emergenza - No
- Impianti di comunicazione - No
- Estintori - No
- Ventilazione di emergenza - No
- Telefono SOS - No
- Pulsante di allarme - No
- Cassette di primo soccorso - No
- Impianto idrico antincendio - No
- Segnaletica di emergenza - No
- Segnali acustici - No
- Coperte ignifughe - No

Fegina pari

Cod. galleria: 95 - 282

Ente gestore: RFI - Rete Ferroviaria Italiana
Comune inizio/fine: Monterosso al Mare - Monterosso al Mare
Tratta ferroviaria: Genova-La Spezia
Dimensioni: Lung. (m): 103 - Larg. (cm): 500 - Alt. (cm): 500
Tipologia della galleria: Ferroviaria canna singola
Tipo di pavimentazione: Altro tipo di pavimentazione(Ballast Ferroviario)
Rivestimento: Pietra
Struttura della galleria: A volta
Illuminazione: No
Depurazione: No
Marciapiedi: No
Strutture di emergenza: No

Anno di costruzione: 1970
Alt. s.l.m.: -

- Uscite di emergenza - No
- Piazzole di sosta - No
- Sistema di drenaggio - No
- Illuminazione di emergenza - No
- Impianti di comunicazione - No
- Estintori - No
- Ventilazione di emergenza - No
- Telefono SOS - No
- Pulsante di allarme - No
- Cassette di primo soccorso - No
- Impianto idrico antincendio - No
- Segnaletica di emergenza - No
- Segnali acustici - No
- Coperte ignifughe - No

Monterosso Ruvano dispari

Cod. galleria: 95 - 289

Ente gestore: RFI - Rete Ferroviaria Italiana
Comune inizio/fine: Monterosso al Mare - Vernazza
Tratta ferroviaria: Genova-La Spezia
Dimensioni: Lung. (m): 2568 - Larg. (cm): 500 - Alt. (cm): 500
Tipologia della galleria: Ferroviaria canna singola
Tipo di pavimentazione: Altro tipo di pavimentazione(Ballast Ferroviario)
Rivestimento: Mista
Struttura della galleria: A volta
Illuminazione: No
Depurazione: No
Marciapiedi: No
Strutture di emergenza: No

Anno di costruzione: 1962
Alt. s.l.m.: -

- Uscite di emergenza - No
- Piazzole di sosta - No
- Sistema di drenaggio - No
- Illuminazione di emergenza - No
- Impianti di comunicazione - No
- Estintori - No
- Ventilazione di emergenza - No
- Telefono SOS - No
- Pulsante di allarme - No
- Cassette di primo soccorso - No
- Impianto idrico antincendio - No
- Segnaletica di emergenza - No
- Segnali acustici - No
- Coperte ignifughe - No

Monterosso Ruvano pari

Cod. galleria: 95 - 287

Ente gestore: RFI - Rete Ferroviaria Italiana
Comune inizio/fine: Monterosso al Mare - Vernazza
Tratta ferroviaria: Genova-La Spezia
Dimensioni: Lung. (m): 2291 - Larg. (cm): 500 - Alt. (cm): 500
Tipologia della galleria: Ferroviaria canna singola
Tipo di pavimentazione: Altro tipo di pavimentazione(Ballast Ferroviario)
Rivestimento: Mista
Struttura della galleria: A volta
Illuminazione: No
Depurazione: No
Marciapiedi: No
Strutture di emergenza: No

Anno di costruzione: 1962
Alt. s.l.m.: -

- Uscite di emergenza - No
- Piazzole di sosta - No
- Sistema di drenaggio - No
- Illuminazione di emergenza - No
- Impianti di comunicazione - No
- Estintori - No
- Ventilazione di emergenza - No
- Telefono SOS - No
- Pulsante di allarme - No
- Cassette di primo soccorso - No
- Impianto idrico antincendio - No
- Segnaletica di emergenza - No
- Segnali acustici - No
- Coperte ignifughe - No

Ex-Ferrovia n.1

Cod. galleria: 207 - 1

Ente gestore:	Comune di Noli	Anno di costruzione:	1900
Comune inizio/fine:	Noli - Noli	Alt. s.l.m.:	-
Strada/via:	Località Chiariventi - Centro Storico		
Dimensioni:	Lung. (m): 900 - Larg. (cm): 450 - Alt. (cm): 650		
Tipologia della galleria:	Ferroviaria canna singola		
Tipo di pavimentazione:	Terra		
Rivestimento:	Mattoni		
Struttura della galleria:	A volta		
Illuminazione:	No		
Depurazione:	No		
Marciapiedi:	No		
Strutture di emergenza:	No		
	- Uscite di emergenza - No	- Estintori - No	- Impianto idrico antincendio - No
	- Piazzole di sosta - No	- Ventilazione di emergenza - No	- Segnaletica di emergenza - No
	- Sistema di drenaggio - No	- Telefono SOS - No	- Segnali acustici - No
	- Illuminazione di emergenza - No	- Pulsante di allarme - No	- Coperte ignifughe - No
	- Impianti di comunicazione - No	- Cassette di primo soccorso - No	

Ex-Ferrovia n.2

Cod. galleria: 207 - 2

Ente gestore:	Comune di Noli	Anno di costruzione:	1900
Comune inizio/fine:	Noli - Noli	Alt. s.l.m.:	-
Strada/via:	Capo Noli - Finale		
Dimensioni:	Lung. (m): 900 - Larg. (cm): 450 - Alt. (cm): 650		
Tipologia della galleria:	Ferroviaria canna singola		
Tipo di pavimentazione:	Terra		
Rivestimento:	Mattoni		
Struttura della galleria:	A volta		
Illuminazione:	No		
Depurazione:	No		
Marciapiedi:	No		
Strutture di emergenza:	No		
	- Uscite di emergenza - No	- Estintori - No	- Impianto idrico antincendio - No
	- Piazzole di sosta - No	- Ventilazione di emergenza - No	- Segnaletica di emergenza - No
	- Sistema di drenaggio - No	- Telefono SOS - No	- Segnali acustici - No
	- Illuminazione di emergenza - No	- Pulsante di allarme - No	- Coperte ignifughe - No
	- Impianti di comunicazione - No	- Cassette di primo soccorso - No	

Fanghetto

Cod. galleria: 95 - 200

Ente gestore:	RFI - Rete Ferroviaria Italiana	Anno di costruzione:	1914
Comune inizio/fine:	Olivetta San Michele - Olivetta San Michele	Alt. s.l.m.:	-
Tratta ferroviaria:	Ventimiglia-Limone		
Dimensioni:	Lung. (m): 420 - Larg. (cm): 500 - Alt. (cm): 500		
Tipologia della galleria:	Ferroviaria canna singola		
Tipo di pavimentazione:	Altro tipo di pavimentazione(Ballast Ferroviario)		
Rivestimento:	Nessuna indicazione		
Struttura della galleria:	A volta		
Illuminazione:	No		
Depurazione:	No		
Marciapiedi:	No		
Strutture di emergenza:	No		
	- Uscite di emergenza - No	- Estintori - No	- Impianto idrico antincendio - No
	- Piazzole di sosta - No	- Ventilazione di emergenza - No	- Segnaletica di emergenza - No
	- Sistema di drenaggio - No	- Telefono SOS - No	- Segnali acustici - No
	- Illuminazione di emergenza - No	- Pulsante di allarme - No	- Coperte ignifughe - No
	- Impianti di comunicazione - No	- Cassette di primo soccorso - No	

Sardinesca

Cod. galleria: 95 - 201

Ente gestore: RFI - Rete Ferroviaria Italiana
Comune inizio/fine: Olivetta San Michele - Olivetta San Michele
Tratta ferroviaria: Ventimiglia-Limone
Dimensioni: Lung. (m): 820 - Larg. (cm): 500 - Alt. (cm): 500
Tipologia della galleria: Ferroviaria canna singola
Tipo di pavimentazione: Altro tipo di pavimentazione(Ballast Ferroviario)
Rivestimento: Mista
Struttura della galleria: A volta
Illuminazione: No
Depurazione: No
Marciapiedi: No
Strutture di emergenza: No

Anno di costruzione: 1914
Alt. s.l.m.: -

- Uscite di emergenza - No
- Piazzole di sosta - No
- Sistema di drenaggio - No
- Illuminazione di emergenza - No
- Impianti di comunicazione - No
- Estintori - No
- Ventilazione di emergenza - No
- Telefono SOS - No
- Pulsante di allarme - No
- Cassette di primo soccorso - No
- Impianto idrico antincendio - No
- Segnaletica di emergenza - No
- Segnali acustici - No
- Coperte ignifughe - No

Furioso

Cod. galleria: 95 - 197

Ente gestore: RFI - Rete Ferroviaria Italiana
Comune inizio/fine: Piana Crixia - Piana Crixia
Tratta ferroviaria: Acqui-S.Giuseppe
Dimensioni: Lung. (m): 246 - Larg. (cm): 500 - Alt. (cm): 500
Tipologia della galleria: Ferroviaria canna singola
Tipo di pavimentazione: Altro tipo di pavimentazione(Ballast Ferroviario)
Rivestimento: Nessuna indicazione
Struttura della galleria: A volta
Illuminazione: No
Depurazione: No
Marciapiedi: No
Strutture di emergenza: No

Anno di costruzione: -
Alt. s.l.m.: -

- Uscite di emergenza - No
- Piazzole di sosta - No
- Sistema di drenaggio - No
- Illuminazione di emergenza - No
- Impianti di comunicazione - No
- Estintori - No
- Ventilazione di emergenza - No
- Telefono SOS - No
- Pulsante di allarme - No
- Cassette di primo soccorso - No
- Impianto idrico antincendio - No
- Segnaletica di emergenza - No
- Segnali acustici - No
- Coperte ignifughe - No

Rapallino

Cod. galleria: 95 - 230

Ente gestore: RFI - Rete Ferroviaria Italiana
Comune inizio/fine: Pieve Ligure - Pieve Ligure
Tratta ferroviaria: Genova-La Spezia
Dimensioni: Lung. (m): 54 - Larg. (cm): 800 - Alt. (cm): 500
Tipologia della galleria: Ferroviaria canna singola
Tipo di pavimentazione: Altro tipo di pavimentazione(Ballast Ferroviario)
Rivestimento: Mista
Struttura della galleria: A volta
Illuminazione: No
Depurazione: No
Marciapiedi: No
Strutture di emergenza: No

Anno di costruzione: 1917
Alt. s.l.m.: -

- Uscite di emergenza - No
- Piazzole di sosta - No
- Sistema di drenaggio - No
- Illuminazione di emergenza - No
- Impianti di comunicazione - No
- Estintori - No
- Ventilazione di emergenza - No
- Telefono SOS - No
- Pulsante di allarme - No
- Cassette di primo soccorso - No
- Impianto idrico antincendio - No
- Segnaletica di emergenza - No
- Segnali acustici - No
- Coperte ignifughe - No

Sori

Cod. galleria: 95 - 231

Ente gestore: RFI - Rete Ferroviaria Italiana
Comune inizio/fine: Pieve Ligure - Sori
Tratta ferroviaria: Genova-La Spezia
Dimensioni: Lung. (m): 806 - Larg. (cm): 800 - Alt. (cm): 500
Tipologia della galleria: Ferroviaria canna singola
Tipo di pavimentazione: Altro tipo di pavimentazione(Ballast Ferroviario)
Rivestimento: Mista
Struttura della galleria: A volta
Illuminazione: No
Depurazione: No
Marciapiedi: No
Strutture di emergenza: No

Anno di costruzione: 1917
Alt. s.l.m.: -

- Uscite di emergenza - No
- Piazzole di sosta - No
- Sistema di drenaggio - No
- Illuminazione di emergenza - No
- Impianti di comunicazione - No
- Estintori - No
- Ventilazione di emergenza - No
- Telefono SOS - No
- Pulsante di allarme - No
- Cassette di primo soccorso - No
- Impianto idrico antincendio - No
- Segnaletica di emergenza - No
- Segnali acustici - No
- Coperte ignifughe - No

di Altare (Valico)

Cod. galleria: 95 - 146

Ente gestore: RFI - Rete Ferroviaria Italiana
Comune inizio/fine: Quiliano - Altare
Tratta ferroviaria: Savona-S.Giuseppe (via Altare)
Dimensioni: Lung. (m): 1451 - Larg. (cm): 500 - Alt. (cm): 500
Tipologia della galleria: Ferroviaria canna singola
Tipo di pavimentazione: Altro tipo di pavimentazione(Ballast Ferroviario)
Rivestimento: Nessuna indicazione
Struttura della galleria: A volta
Illuminazione: No
Depurazione: No
Marciapiedi: No
Strutture di emergenza: No

Anno di costruzione: 1923
Alt. s.l.m.: -

- Uscite di emergenza - No
- Piazzole di sosta - No
- Sistema di drenaggio - No
- Illuminazione di emergenza - No
- Impianti di comunicazione - No
- Estintori - No
- Ventilazione di emergenza - No
- Telefono SOS - No
- Pulsante di allarme - No
- Cassette di primo soccorso - No
- Impianto idrico antincendio - No
- Segnaletica di emergenza - No
- Segnali acustici - No
- Coperte ignifughe - No

Boagno

Cod. galleria: 95 - 150

Ente gestore: RFI - Rete Ferroviaria Italiana
Comune inizio/fine: Quiliano - Quiliano
Tratta ferroviaria: Savona-S.Giuseppe (via Altare)
Dimensioni: Lung. (m): 68 - Larg. (cm): 500 - Alt. (cm): 500
Tipologia della galleria: Ferroviaria canna singola
Tipo di pavimentazione: Altro tipo di pavimentazione(Ballast Ferroviario)
Rivestimento: Nessuna indicazione
Struttura della galleria: A volta
Illuminazione: No
Depurazione: No
Marciapiedi: No
Strutture di emergenza: No

Anno di costruzione: 1923
Alt. s.l.m.: -

- Uscite di emergenza - No
- Piazzole di sosta - No
- Sistema di drenaggio - No
- Illuminazione di emergenza - No
- Impianti di comunicazione - No
- Estintori - No
- Ventilazione di emergenza - No
- Telefono SOS - No
- Pulsante di allarme - No
- Cassette di primo soccorso - No
- Impianto idrico antincendio - No
- Segnaletica di emergenza - No
- Segnali acustici - No
- Coperte ignifughe - No

Bricco

Cod. galleria: 95 - 151

Ente gestore: RFI - Rete Ferroviaria Italiana
Comune inizio/fine: Quiliano - Quiliano
Tratta ferroviaria: Savona-S.Giuseppe (via Altare)
Dimensioni: Lung. (m): 144 - Larg. (cm): 500 - Alt. (cm): 500
Tipologia della galleria: Ferroviaria canna singola
Tipo di pavimentazione: Altro tipo di pavimentazione(Ballast Ferroviario)
Rivestimento: Nessuna indicazione
Struttura della galleria: A volta
Illuminazione: No
Depurazione: No
Marciapiedi: No
Strutture di emergenza: No

Anno di costruzione: 1923
Alt. s.l.m.: -

- Uscite di emergenza - No
- Piazzole di sosta - No
- Sistema di drenaggio - No
- Illuminazione di emergenza - No
- Impianti di comunicazione - No
- Estintori - No
- Ventilazione di emergenza - No
- Telefono SOS - No
- Pulsante di allarme - No
- Cassette di primo soccorso - No
- Impianto idrico antincendio - No
- Segnaletica di emergenza - No
- Segnali acustici - No
- Coperte ignifughe - No

Della Madonnetta

Cod. galleria: 95 - 148

Ente gestore: RFI - Rete Ferroviaria Italiana
Comune inizio/fine: Quiliano - Quiliano
Tratta ferroviaria: Savona-S.Giuseppe (via Altare)
Dimensioni: Lung. (m): 410 - Larg. (cm): 500 - Alt. (cm): 500
Tipologia della galleria: Ferroviaria canna singola
Tipo di pavimentazione: Altro tipo di pavimentazione(Ballast Ferroviario)
Rivestimento: Nessuna indicazione
Struttura della galleria: A volta
Illuminazione: No
Depurazione: No
Marciapiedi: No
Strutture di emergenza: No

Anno di costruzione: 1923
Alt. s.l.m.: -

- Uscite di emergenza - No
- Piazzole di sosta - No
- Sistema di drenaggio - No
- Illuminazione di emergenza - No
- Impianti di comunicazione - No
- Estintori - No
- Ventilazione di emergenza - No
- Telefono SOS - No
- Pulsante di allarme - No
- Cassette di primo soccorso - No
- Impianto idrico antincendio - No
- Segnaletica di emergenza - No
- Segnali acustici - No
- Coperte ignifughe - No

Della Torre

Cod. galleria: 95 - 149

Ente gestore: RFI - Rete Ferroviaria Italiana
Comune inizio/fine: Quiliano - Quiliano
Tratta ferroviaria: Savona-S.Giuseppe (via Altare)
Dimensioni: Lung. (m): 391 - Larg. (cm): 500 - Alt. (cm): 500
Tipologia della galleria: Ferroviaria canna singola
Tipo di pavimentazione: Altro tipo di pavimentazione(Ballast Ferroviario)
Rivestimento: Nessuna indicazione
Struttura della galleria: A volta
Illuminazione: No
Depurazione: No
Marciapiedi: No
Strutture di emergenza: No

Anno di costruzione: 1923
Alt. s.l.m.: -

- Uscite di emergenza - No
- Piazzole di sosta - No
- Sistema di drenaggio - No
- Illuminazione di emergenza - No
- Impianti di comunicazione - No
- Estintori - No
- Ventilazione di emergenza - No
- Telefono SOS - No
- Pulsante di allarme - No
- Cassette di primo soccorso - No
- Impianto idrico antincendio - No
- Segnaletica di emergenza - No
- Segnali acustici - No
- Coperte ignifughe - No

Mari

Cod. galleria: 95 - 147

Ente gestore: RFI - Rete Ferroviaria Italiana
Comune inizio/fine: Quiliano - Quiliano
Tratta ferroviaria: Savona-S.Giuseppe (via Altare)
Dimensioni: Lung. (m): 200 - Larg. (cm): 500 - Alt. (cm): 500
Tipologia della galleria: Ferroviaria canna singola
Tipo di pavimentazione: Altro tipo di pavimentazione(Ballast Ferroviario)
Rivestimento: Nessuna indicazione
Struttura della galleria: A volta
Illuminazione: No
Depurazione: No
Marciapiedi: No
Strutture di emergenza: No

Anno di costruzione: 1923
Alt. s.l.m.: -

- Uscite di emergenza - No
- Piazzole di sosta - No
- Sistema di drenaggio - No
- Illuminazione di emergenza - No
- Impianti di comunicazione - No
- Estintori - No
- Ventilazione di emergenza - No
- Telefono SOS - No
- Pulsante di allarme - No
- Cassette di primo soccorso - No
- Impianto idrico antincendio - No
- Segnaletica di emergenza - No
- Segnali acustici - No
- Coperte ignifughe - No

Monache dispari

Cod. galleria: 95 - 254

Ente gestore: RFI - Rete Ferroviaria Italiana
Comune inizio/fine: Rapallo - Rapallo
Tratta ferroviaria: Genova-La Spezia
Dimensioni: Lung. (m): 204 - Larg. (cm): 500 - Alt. (cm): 500
Tipologia della galleria: Ferroviaria canna singola
Tipo di pavimentazione: Altro tipo di pavimentazione(Ballast Ferroviario)
Rivestimento: Mista
Struttura della galleria: A volta
Illuminazione: No
Depurazione: No
Marciapiedi: No
Strutture di emergenza: No

Anno di costruzione: 1922
Alt. s.l.m.: -

- Uscite di emergenza - No
- Piazzole di sosta - No
- Sistema di drenaggio - No
- Illuminazione di emergenza - No
- Impianti di comunicazione - No
- Estintori - No
- Ventilazione di emergenza - No
- Telefono SOS - No
- Pulsante di allarme - No
- Cassette di primo soccorso - No
- Impianto idrico antincendio - No
- Segnaletica di emergenza - No
- Segnali acustici - No
- Coperte ignifughe - No

Monache pari

Cod. galleria: 95 - 253

Ente gestore: RFI - Rete Ferroviaria Italiana
Comune inizio/fine: Rapallo - Rapallo
Tratta ferroviaria: Genova-La Spezia
Dimensioni: Lung. (m): 204 - Larg. (cm): 500 - Alt. (cm): 500
Tipologia della galleria: Ferroviaria canna singola
Tipo di pavimentazione: Altro tipo di pavimentazione(Ballast Ferroviario)
Rivestimento: Pietra
Struttura della galleria: A volta
Illuminazione: No
Depurazione: No
Marciapiedi: No
Strutture di emergenza: No

Anno di costruzione: 1922
Alt. s.l.m.: -

- Uscite di emergenza - No
- Piazzole di sosta - No
- Sistema di drenaggio - No
- Illuminazione di emergenza - No
- Impianti di comunicazione - No
- Estintori - No
- Ventilazione di emergenza - No
- Telefono SOS - No
- Pulsante di allarme - No
- Cassette di primo soccorso - No
- Impianto idrico antincendio - No
- Segnaletica di emergenza - No
- Segnali acustici - No
- Coperte ignifughe - No

Serra dispari

Cod. galleria: 95 - 256

Ente gestore: RFI - Rete Ferroviaria Italiana
 Comune inizio/fine: Rapallo - Rapallo
 Tratta ferroviaria: Genova-La Spezia
 Dimensioni: Lung. (m): 106 - Larg. (cm): 500 - Alt. (cm): 500
 Tipologia della galleria: Ferroviaria canna singola
 Tipo di pavimentazione: Altro tipo di pavimentazione(Ballast Ferroviario)
 Rivestimento: Nessuna indicazione
 Struttura della galleria: A volta
 Illuminazione: No
 Depurazione: No
 Marciapiedi: No
 Strutture di emergenza: No

Anno di costruzione: 1922
 Alt. s.l.m.: -

- Uscite di emergenza - No
- Estintori - No
- Impianto idrico antincendio - No
- Piazzole di sosta - No
- Ventilazione di emergenza - No
- Segnaletica di emergenza - No
- Sistema di drenaggio - No
- Telefono SOS - No
- Segnali acustici - No
- Illuminazione di emergenza - No
- Pulsante di allarme - No
- Coperte ignifughe - No
- Impianti di comunicazione - No
- Cassette di primo soccorso - No

Serra pari

Cod. galleria: 95 - 255

Ente gestore: RFI - Rete Ferroviaria Italiana
 Comune inizio/fine: Rapallo - Rapallo
 Tratta ferroviaria: Genova-La Spezia
 Dimensioni: Lung. (m): 104 - Larg. (cm): 500 - Alt. (cm): 500
 Tipologia della galleria: Ferroviaria canna singola
 Tipo di pavimentazione: Altro tipo di pavimentazione(Ballast Ferroviario)
 Rivestimento: Nessuna indicazione
 Struttura della galleria: A volta
 Illuminazione: No
 Depurazione: No
 Marciapiedi: No
 Strutture di emergenza: No

Anno di costruzione: 1922
 Alt. s.l.m.: -

- Uscite di emergenza - No
- Estintori - No
- Impianto idrico antincendio - No
- Piazzole di sosta - No
- Ventilazione di emergenza - No
- Segnaletica di emergenza - No
- Sistema di drenaggio - No
- Telefono SOS - No
- Segnali acustici - No
- Illuminazione di emergenza - No
- Pulsante di allarme - No
- Coperte ignifughe - No
- Impianti di comunicazione - No
- Cassette di primo soccorso - No

S.Michele dispari

Cod. galleria: 95 - 252

Ente gestore: RFI - Rete Ferroviaria Italiana
 Comune inizio/fine: Rapallo - Rapallo
 Tratta ferroviaria: Genova-La Spezia
 Dimensioni: Lung. (m): 649 - Larg. (cm): 500 - Alt. (cm): 500
 Tipologia della galleria: Ferroviaria canna singola
 Tipo di pavimentazione: Altro tipo di pavimentazione(Ballast Ferroviario)
 Rivestimento: Mista
 Struttura della galleria: A volta
 Illuminazione: No
 Depurazione: No
 Marciapiedi: No
 Strutture di emergenza: No

Anno di costruzione: 1922
 Alt. s.l.m.: -

- Uscite di emergenza - No
- Estintori - No
- Impianto idrico antincendio - No
- Piazzole di sosta - No
- Ventilazione di emergenza - No
- Segnaletica di emergenza - No
- Sistema di drenaggio - No
- Telefono SOS - No
- Segnali acustici - No
- Illuminazione di emergenza - No
- Pulsante di allarme - No
- Coperte ignifughe - No
- Impianti di comunicazione - No
- Cassette di primo soccorso - No

S.Michele pari

Cod. galleria: 95 - 251

Ente gestore: RFI - Rete Ferroviaria Italiana
Comune inizio/fine: Rapallo - Rapallo
Tratta ferroviaria: Genova-La Spezia
Dimensioni: Lung. (m): 649 - Larg. (cm): 500 - Alt. (cm): 500
Tipologia della galleria: Ferroviaria canna singola
Tipo di pavimentazione: Altro tipo di pavimentazione(Ballast Ferroviario)
Rivestimento: Pietra
Struttura della galleria: A volta
Illuminazione: No
Depurazione: No
Marciapiedi: No
Strutture di emergenza: No

Anno di costruzione: 1922
Alt. s.l.m.: -

- Uscite di emergenza - No
- Piazzole di sosta - No
- Sistema di drenaggio - No
- Illuminazione di emergenza - No
- Impianti di comunicazione - No
- Estintori - No
- Ventilazione di emergenza - No
- Telefono SOS - No
- Pulsante di allarme - No
- Cassette di primo soccorso - No
- Impianto idrico antincendio - No
- Segnaletica di emergenza - No
- Segnali acustici - No
- Coperte ignifughe - No

Figari

Cod. galleria: 95 - 236

Ente gestore: RFI - Rete Ferroviaria Italiana
Comune inizio/fine: Recco - Recco
Tratta ferroviaria: Genova-La Spezia
Dimensioni: Lung. (m): 105 - Larg. (cm): 500 - Alt. (cm): 500
Tipologia della galleria: Ferroviaria canna singola
Tipo di pavimentazione: Altro tipo di pavimentazione(Ballast Ferroviario)
Rivestimento: Pietra
Struttura della galleria: A volta
Illuminazione: No
Depurazione: No
Marciapiedi: No
Strutture di emergenza: No

Anno di costruzione: 1921
Alt. s.l.m.: -

- Uscite di emergenza - No
- Piazzole di sosta - No
- Sistema di drenaggio - No
- Illuminazione di emergenza - No
- Impianti di comunicazione - No
- Estintori - No
- Ventilazione di emergenza - No
- Telefono SOS - No
- Pulsante di allarme - No
- Cassette di primo soccorso - No
- Impianto idrico antincendio - No
- Segnaletica di emergenza - No
- Segnali acustici - No
- Coperte ignifughe - No

Megli dispari

Cod. galleria: 95 - 239

Ente gestore: RFI - Rete Ferroviaria Italiana
Comune inizio/fine: Recco - Recco
Tratta ferroviaria: Genova-La Spezia
Dimensioni: Lung. (m): 383 - Larg. (cm): 500 - Alt. (cm): 500
Tipologia della galleria: Ferroviaria canna singola
Tipo di pavimentazione: Altro tipo di pavimentazione(Ballast Ferroviario)
Rivestimento: Mista
Struttura della galleria: A volta
Illuminazione: No
Depurazione: No
Marciapiedi: No
Strutture di emergenza: No

Anno di costruzione: 1921
Alt. s.l.m.: -

- Uscite di emergenza - No
- Piazzole di sosta - No
- Sistema di drenaggio - No
- Illuminazione di emergenza - No
- Impianti di comunicazione - No
- Estintori - No
- Ventilazione di emergenza - No
- Telefono SOS - No
- Pulsante di allarme - No
- Cassette di primo soccorso - No
- Impianto idrico antincendio - No
- Segnaletica di emergenza - No
- Segnali acustici - No
- Coperte ignifughe - No

Megli pari

Cod. galleria: 95 - 238

Ente gestore: RFI - Rete Ferroviaria Italiana
Comune inizio/fine: Recco - Recco
Tratta ferroviaria: Genova-La Spezia
Dimensioni: Lung. (m): 367 - Larg. (cm): 500 - Alt. (cm): 500
Tipologia della galleria: Ferroviaria canna singola
Tipo di pavimentazione: Altro tipo di pavimentazione(Ballast Ferroviario)
Rivestimento: Pietra
Struttura della galleria: A volta
Illuminazione: No
Depurazione: No
Marciapiedi: No
Strutture di emergenza: No

Anno di costruzione: 1921
Alt. s.l.m.: -

- Uscite di emergenza - No
- Piazzole di sosta - No
- Sistema di drenaggio - No
- Illuminazione di emergenza - No
- Impianti di comunicazione - No
- Estintori - No
- Ventilazione di emergenza - No
- Telefono SOS - No
- Pulsante di allarme - No
- Cassette di primo soccorso - No
- Impianto idrico antincendio - No
- Segnaletica di emergenza - No
- Segnali acustici - No
- Coperte ignifughe - No

Recco

Cod. galleria: 95 - 240

Ente gestore: RFI - Rete Ferroviaria Italiana
Comune inizio/fine: Recco - Recco
Tratta ferroviaria: Genova-La Spezia
Dimensioni: Lung. (m): 328 - Larg. (cm): 800 - Alt. (cm): 500
Tipologia della galleria: Ferroviaria canna singola
Tipo di pavimentazione: Altro tipo di pavimentazione(Ballast Ferroviario)
Rivestimento: Pietra
Struttura della galleria: A volta
Illuminazione: No
Depurazione: No
Marciapiedi: No
Strutture di emergenza: No

Anno di costruzione: 1921
Alt. s.l.m.: -

- Uscite di emergenza - No
- Piazzole di sosta - No
- Sistema di drenaggio - No
- Illuminazione di emergenza - No
- Impianti di comunicazione - No
- Estintori - No
- Ventilazione di emergenza - No
- Telefono SOS - No
- Pulsante di allarme - No
- Cassette di primo soccorso - No
- Impianto idrico antincendio - No
- Segnaletica di emergenza - No
- Segnali acustici - No
- Coperte ignifughe - No

Biassa pari

Cod. galleria: 95 - 296

Ente gestore: RFI - Rete Ferroviaria Italiana
Comune inizio/fine: Riomaggiore - La Spezia
Tratta ferroviaria: Genova-La Spezia
Dimensioni: Lung. (m): 3834 - Larg. (cm): 500 - Alt. (cm): 500
Tipologia della galleria: Ferroviaria canna singola
Tipo di pavimentazione: Altro tipo di pavimentazione(Ballast Ferroviario)
Rivestimento: Pietra
Struttura della galleria: A volta
Illuminazione: No
Depurazione: No
Marciapiedi: No
Strutture di emergenza: No

Anno di costruzione: 1874
Alt. s.l.m.: -

- Uscite di emergenza - No
- Piazzole di sosta - No
- Sistema di drenaggio - No
- Illuminazione di emergenza - No
- Impianti di comunicazione - No
- Estintori - No
- Ventilazione di emergenza - No
- Telefono SOS - No
- Pulsante di allarme - No
- Cassette di primo soccorso - No
- Impianto idrico antincendio - No
- Segnaletica di emergenza - No
- Segnali acustici - No
- Coperte ignifughe - No

Riomaggiore-Biassa dispari

Cod. galleria: 95 - 297

Ente gestore: RFI - Rete Ferroviaria Italiana
 Comune inizio/fine: Riomaggiore - La Spezia
 Tratta ferroviaria: Genova-La Spezia
 Dimensioni: Lung. (m): 5334 - Larg. (cm): 500 - Alt. (cm): 500
 Tipologia della galleria: Ferroviaria canna singola
 Tipo di pavimentazione: Altro tipo di pavimentazione(Ballast Ferroviario)
 Rivestimento: Pietra
 Struttura della galleria: A volta
 Illuminazione: No
 Depurazione: No
 Marciapiedi: No
 Strutture di emergenza: Si

Anno di costruzione: 1933
 Alt. s.l.m.: -

- Uscite di emergenza - No
- Piazzole di sosta esterno - Si
- Sistema di drenaggio - No
- Illuminazione di emergenza - No
- Impianti di comunicazione - No
- Estintori - No
- Ventilazione di emergenza - No
- Telefono SOS - No
- Pulsante di allarme - No
- Cassette di primo soccorso - No
- Impianto idrico antincendio - No
- Segnaletica di emergenza - No
- Segnali acustici - No
- Coperte ignifughe - No

Batternara

Cod. galleria: 95 - 294

Ente gestore: RFI - Rete Ferroviaria Italiana
 Comune inizio/fine: Riomaggiore - Riomaggiore
 Tratta ferroviaria: Genova-La Spezia
 Dimensioni: Lung. (m): 568 - Larg. (cm): 800 - Alt. (cm): 500
 Tipologia della galleria: Ferroviaria canna singola
 Tipo di pavimentazione: Altro tipo di pavimentazione(Ballast Ferroviario)
 Rivestimento: Pietra
 Struttura della galleria: A volta
 Illuminazione: No
 Depurazione: No
 Marciapiedi: No
 Strutture di emergenza: No

Anno di costruzione: 1920
 Alt. s.l.m.: -

- Uscite di emergenza - No
- Piazzole di sosta - No
- Sistema di drenaggio - No
- Illuminazione di emergenza - No
- Impianti di comunicazione - No
- Estintori - No
- Ventilazione di emergenza - No
- Telefono SOS - No
- Pulsante di allarme - No
- Cassette di primo soccorso - No
- Impianto idrico antincendio - No
- Segnaletica di emergenza - No
- Segnali acustici - No
- Coperte ignifughe - No

Riomaggiore-Fossola Montenero-Serra-Canneto

Cod. galleria: 95 - 295

Ente gestore: RFI - Rete Ferroviaria Italiana
 Comune inizio/fine: Riomaggiore - Riomaggiore
 Tratta ferroviaria: Genova-La Spezia
 Dimensioni: Lung. (m): 1950 - Larg. (cm): 500 - Alt. (cm): 500
 Tipologia della galleria: Ferroviaria canna singola
 Tipo di pavimentazione: Altro tipo di pavimentazione(Ballast Ferroviario)
 Rivestimento: Pietra
 Struttura della galleria: A volta
 Illuminazione: No
 Depurazione: No
 Marciapiedi: No
 Strutture di emergenza: No

Anno di costruzione: 1874
 Alt. s.l.m.: -

- Uscite di emergenza - No
- Piazzole di sosta - No
- Sistema di drenaggio - No
- Illuminazione di emergenza - No
- Impianti di comunicazione - No
- Estintori - No
- Ventilazione di emergenza - No
- Telefono SOS - No
- Pulsante di allarme - No
- Cassette di primo soccorso - No
- Impianto idrico antincendio - No
- Segnaletica di emergenza - No
- Segnali acustici - No
- Coperte ignifughe - No

Giacoboni

Cod. galleria: 95 - 12

Ente gestore: RFI - Rete Ferroviaria Italiana
Comune inizio/fine: Ronco Scrivia - Ronco Scrivia
Tratta ferroviaria: Alessandria-Genova (via diretta - Mignanego)
Dimensioni: Lung. (m): 738 - Larg. (cm): 800 - Alt. (cm): 500
Tipologia della galleria: Ferroviaria canna singola
Tipo di pavimentazione: Altro tipo di pavimentazione(Ballast Ferroviario)
Rivestimento: Mattoni
Struttura della galleria: A volta
Illuminazione: No
Depurazione: No
Marciapiedi: No
Strutture di emergenza: No

Anno di costruzione: 1922
Alt. s.l.m.: -

- Uscite di emergenza - No
- Estintori - No
- Impianto idrico antincendio - No
- Piazzole di sosta - No
- Ventilazione di emergenza - No
- Segnaletica di emergenza - No
- Sistema di drenaggio - No
- Telefono SOS - No
- Segnali acustici - No
- Illuminazione di emergenza - No
- Pulsante di allarme - No
- Coperte ignifughe - No
- Impianti di comunicazione - No
- Cassette di primo soccorso - No

Pieve

Cod. galleria: 95 - 4

Ente gestore: RFI - Rete Ferroviaria Italiana
Comune inizio/fine: Ronco Scrivia - Ronco Scrivia
Tratta ferroviaria: Genova-Milano
Dimensioni: Lung. (m): 866 - Larg. (cm): 800 - Alt. (cm): 500
Tipologia della galleria: Ferroviaria canna singola
Tipo di pavimentazione: Altro tipo di pavimentazione(Ballast Ferroviario)
Rivestimento: Mattoni
Struttura della galleria: A volta
Illuminazione: No
Depurazione: No
Marciapiedi: No
Strutture di emergenza: No

Anno di costruzione: 1853
Alt. s.l.m.: -

- Uscite di emergenza - No
- Estintori - No
- Impianto idrico antincendio - No
- Piazzole di sosta - No
- Ventilazione di emergenza - No
- Segnaletica di emergenza - No
- Sistema di drenaggio - No
- Telefono SOS - No
- Segnali acustici - No
- Illuminazione di emergenza - No
- Pulsante di allarme - No
- Coperte ignifughe - No
- Impianti di comunicazione - No
- Cassette di primo soccorso - No

Villavecchia

Cod. galleria: 95 - 3

Ente gestore: RFI - Rete Ferroviaria Italiana
Comune inizio/fine: Ronco Scrivia - Ronco Scrivia
Tratta ferroviaria: Genova-Milano
Dimensioni: Lung. (m): 521 - Larg. (cm): 800 - Alt. (cm): 500
Tipologia della galleria: Ferroviaria canna singola
Tipo di pavimentazione: Altro tipo di pavimentazione(Ballast Ferroviario)
Rivestimento: Mattoni
Struttura della galleria: A volta
Illuminazione: No
Depurazione: No
Marciapiedi: No
Strutture di emergenza: No

Anno di costruzione: 1853
Alt. s.l.m.: -



- Uscite di emergenza - No
- Estintori - No
- Impianto idrico antincendio - No
- Piazzole di sosta - No
- Ventilazione di emergenza - No
- Segnaletica di emergenza - No
- Sistema di drenaggio - No
- Telefono SOS - No
- Segnali acustici - No
- Illuminazione di emergenza - No
- Pulsante di allarme - No
- Coperte ignifughe - No
- Impianti di comunicazione - No
- Cassette di primo soccorso - No

Curei

Cod. galleria: 95 - 47

Ente gestore: RFI - Rete Ferroviaria Italiana
Comune inizio/fine: Rossiglione - Rossiglione
Tratta ferroviaria: Genova-Ovada-Acqui T.
Dimensioni: Lung. (m): 807 - Larg. (cm): 500 - Alt. (cm): 500
Tipologia della galleria: Ferroviaria canna singola
Tipo di pavimentazione: Altro tipo di pavimentazione(Ballast Ferroviario)
Rivestimento: Calcestruzzo
Struttura della galleria: A volta
Illuminazione: No
Depurazione: No
Marciapiedi: No
Strutture di emergenza: No

Anno di costruzione: 1891
Alt. s.l.m.: -

- Uscite di emergenza - No
- Piazzole di sosta - No
- Sistema di drenaggio - No
- Illuminazione di emergenza - No
- Impianti di comunicazione - No
- Estintori - No
- Ventilazione di emergenza - No
- Telefono SOS - No
- Pulsante di allarme - No
- Cassette di primo soccorso - No
- Impianto idrico antincendio - No
- Segnaletica di emergenza - No
- Segnali acustici - No
- Coperte ignifughe - No

Della Rocca

Cod. galleria: 95 - 44

Ente gestore: RFI - Rete Ferroviaria Italiana
Comune inizio/fine: Rossiglione - Rossiglione
Tratta ferroviaria: Genova-Ovada-Acqui T.
Dimensioni: Lung. (m): 750 - Larg. (cm): 500 - Alt. (cm): 500
Tipologia della galleria: Ferroviaria canna singola
Tipo di pavimentazione: Altro tipo di pavimentazione(Ballast Ferroviario)
Rivestimento: Mista
Struttura della galleria: A volta
Illuminazione: No
Depurazione: No
Marciapiedi: No
Strutture di emergenza: No

Anno di costruzione: 1891
Alt. s.l.m.: -

- Uscite di emergenza - No
- Piazzole di sosta - No
- Sistema di drenaggio - No
- Illuminazione di emergenza - No
- Impianti di comunicazione - No
- Estintori - No
- Ventilazione di emergenza - No
- Telefono SOS - No
- Pulsante di allarme - No
- Cassette di primo soccorso - No
- Impianto idrico antincendio - No
- Segnaletica di emergenza - No
- Segnali acustici - No
- Coperte ignifughe - No

Rossiglione inferiore

Cod. galleria: 95 - 45

Ente gestore: RFI - Rete Ferroviaria Italiana
Comune inizio/fine: Rossiglione - Rossiglione
Tratta ferroviaria: Genova-Ovada-Acqui T.
Dimensioni: Lung. (m): 114 - Larg. (cm): 500 - Alt. (cm): 500
Tipologia della galleria: Ferroviaria canna singola
Tipo di pavimentazione: Altro tipo di pavimentazione(Ballast Ferroviario)
Rivestimento: Pietra
Struttura della galleria: A volta
Illuminazione: No
Depurazione: No
Marciapiedi: No
Strutture di emergenza: No

Anno di costruzione: 1891
Alt. s.l.m.: -

- Uscite di emergenza - No
- Piazzole di sosta - No
- Sistema di drenaggio - No
- Illuminazione di emergenza - No
- Impianti di comunicazione - No
- Estintori - No
- Ventilazione di emergenza - No
- Telefono SOS - No
- Pulsante di allarme - No
- Cassette di primo soccorso - No
- Impianto idrico antincendio - No
- Segnaletica di emergenza - No
- Segnali acustici - No
- Coperte ignifughe - No

Rossiglione superiore

Cod. galleria: 95 - 46

Ente gestore: RFI - Rete Ferroviaria Italiana
Comune inizio/fine: Rossiglione - Rossiglione
Tratta ferroviaria: Genova-Ovada-Acqui T.
Dimensioni: Lung. (m): 161 - Larg. (cm): 500 - Alt. (cm): 500
Tipologia della galleria: Ferroviaria canna singola
Tipo di pavimentazione: Altro tipo di pavimentazione(Ballast Ferroviario)
Rivestimento: Pietra
Struttura della galleria: A volta
Illuminazione: No
Depurazione: No
Marciapiedi: No
Strutture di emergenza: No

Anno di costruzione: 1891
Alt. s.l.m.: -

- Uscite di emergenza - No
- Piazzole di sosta - No
- Sistema di drenaggio - No
- Illuminazione di emergenza - No
- Impianti di comunicazione - No
- Estintori - No
- Ventilazione di emergenza - No
- Telefono SOS - No
- Pulsante di allarme - No
- Cassette di primo soccorso - No
- Impianto idrico antincendio - No
- Segnaletica di emergenza - No
- Segnali acustici - No
- Coperte ignifughe - No

Terrabianca d.b.

Cod. galleria: 95 - 90

Ente gestore: RFI - Rete Ferroviaria Italiana
Comune inizio/fine: San Lorenzo al Mare - San Lorenzo al Mare
Tratta ferroviaria: Genova-Ventimiglia-Confine francese
Dimensioni: Lung. (m): 261 - Larg. (cm): 800 - Alt. (cm): 500
Tipologia della galleria: Ferroviaria canna singola
Tipo di pavimentazione: Altro tipo di pavimentazione(Ballast Ferroviario)
Rivestimento: Calcestruzzo
Struttura della galleria: A volta
Illuminazione: No
Depurazione: No
Marciapiedi: No
Strutture di emergenza: No

Anno di costruzione: 1872
Alt. s.l.m.: -

- Uscite di emergenza - No
- Piazzole di sosta - No
- Sistema di drenaggio - No
- Illuminazione di emergenza - No
- Impianti di comunicazione - No
- Estintori - No
- Ventilazione di emergenza - No
- Telefono SOS - No
- Pulsante di allarme - No
- Cassette di primo soccorso - No
- Impianto idrico antincendio - No
- Segnaletica di emergenza - No
- Segnali acustici - No
- Coperte ignifughe - No

Terrabianca s.b.

Cod. galleria: 95 - 91

Ente gestore: RFI - Rete Ferroviaria Italiana
Comune inizio/fine: San Lorenzo al Mare - San Lorenzo al Mare
Tratta ferroviaria: Genova-Ventimiglia-Confine francese
Dimensioni: Lung. (m): 532 - Larg. (cm): 500 - Alt. (cm): 500
Tipologia della galleria: Ferroviaria canna singola
Tipo di pavimentazione: Altro tipo di pavimentazione(Ballast Ferroviario)
Rivestimento: Calcestruzzo
Struttura della galleria: A volta
Illuminazione: No
Depurazione: No
Marciapiedi: No
Strutture di emergenza: No

Anno di costruzione: 1872
Alt. s.l.m.: -

- Uscite di emergenza - No
- Piazzole di sosta - No
- Sistema di drenaggio - No
- Illuminazione di emergenza - No
- Impianti di comunicazione - No
- Estintori - No
- Ventilazione di emergenza - No
- Telefono SOS - No
- Pulsante di allarme - No
- Cassette di primo soccorso - No
- Impianto idrico antincendio - No
- Segnaletica di emergenza - No
- Segnali acustici - No
- Coperte ignifughe - No

Capo Nero

Cod. galleria: 95 - 86

Ente gestore: RFI - Rete Ferroviaria Italiana
 Comune inizio/fine: Sanremo - Bordighera
 Tratta ferroviaria: Genova-Ventimiglia-Confine francese
 Dimensioni: Lung. (m): 7221 - Larg. (cm): 800 - Alt. (cm): 500
 Tipologia della galleria: Ferroviaria canna singola
 Tipo di pavimentazione: Altro tipo di pavimentazione(Ballast Ferroviario)
 Rivestimento: Calcestruzzo
 Struttura della galleria: A volta
 Illuminazione: Si
 Depurazione: No
 Marciapiedi: Si
 Strutture di emergenza: Si

Anno di costruzione: 2001
 Alt. s.l.m.: -

- Uscite di emergenza - Si
- Piazzole di sosta esterno - Si
- Sistema di drenaggio - No
- Illuminazione di emergenza - Si
- Impianti di comunicazione - Si
- Estintori - No
- Ventilazione di emergenza - No
- Telefono SOS - No
- Pulsante di allarme - Si
- Cassette di primo soccorso - No
- Impianto idrico antincendio - Si
- Segnaletica di emergenza - Si
- Segnali acustici - No
- Coperte ignifughe - No

S.ta Margherita dispari

Cod. galleria: 95 - 250

Ente gestore: RFI - Rete Ferroviaria Italiana
 Comune inizio/fine: Santa Margherita Ligure - Rapallo
 Tratta ferroviaria: Genova-La Spezia
 Dimensioni: Lung. (m): 529 - Larg. (cm): 500 - Alt. (cm): 500
 Tipologia della galleria: Ferroviaria canna singola
 Tipo di pavimentazione: Altro tipo di pavimentazione(Ballast Ferroviario)
 Rivestimento: Mista
 Struttura della galleria: A volta
 Illuminazione: No
 Depurazione: No
 Marciapiedi: No
 Strutture di emergenza: No

Anno di costruzione: 1922
 Alt. s.l.m.: -

- Uscite di emergenza - No
- Piazzole di sosta - No
- Sistema di drenaggio - No
- Illuminazione di emergenza - No
- Impianti di comunicazione - No
- Estintori - No
- Ventilazione di emergenza - No
- Telefono SOS - No
- Pulsante di allarme - No
- Cassette di primo soccorso - No
- Impianto idrico antincendio - No
- Segnaletica di emergenza - No
- Segnali acustici - No
- Coperte ignifughe - No

S.ta Margherita pari

Cod. galleria: 95 - 249

Ente gestore: RFI - Rete Ferroviaria Italiana
 Comune inizio/fine: Santa Margherita Ligure - Rapallo
 Tratta ferroviaria: Genova-La Spezia
 Dimensioni: Lung. (m): 539 - Larg. (cm): 500 - Alt. (cm): 500
 Tipologia della galleria: Ferroviaria canna singola
 Tipo di pavimentazione: Altro tipo di pavimentazione(Ballast Ferroviario)
 Rivestimento: Pietra
 Struttura della galleria: A volta
 Illuminazione: No
 Depurazione: No
 Marciapiedi: No
 Strutture di emergenza: No

Anno di costruzione: 1922
 Alt. s.l.m.: -

- Uscite di emergenza - No
- Piazzole di sosta - No
- Sistema di drenaggio - No
- Illuminazione di emergenza - No
- Impianti di comunicazione - No
- Estintori - No
- Ventilazione di emergenza - No
- Telefono SOS - No
- Pulsante di allarme - No
- Cassette di primo soccorso - No
- Impianto idrico antincendio - No
- Segnaletica di emergenza - No
- Segnali acustici - No
- Coperte ignifughe - No

Rocca dispari

Cod. galleria: 95 - 248

Ente gestore: RFI - Rete Ferroviaria Italiana Anno di costruzione: 1922
Comune inizio/fine: Santa Margherita Ligure - Santa Margherita Ligure Alt. s.l.m.: -
Tratta ferroviaria: Genova-La Spezia
Dimensioni: Lung. (m): 88 - Larg. (cm): 500 - Alt. (cm): 500
Tipologia della galleria: Ferroviaria canna singola
Tipo di pavimentazione: Altro tipo di pavimentazione(Ballast Ferroviario)
Rivestimento: Mista
Struttura della galleria: A volta
Illuminazione: No
Depurazione: No
Marciapiedi: No
Strutture di emergenza: No

- Uscite di emergenza - No
- Estintori - No
- Impianto idrico antincendio - No
- Piazzole di sosta - No
- Ventilazione di emergenza - No
- Segnaletica di emergenza - No
- Sistema di drenaggio - No
- Telefono SOS - No
- Segnali acustici - No
- Illuminazione di emergenza - No
- Pulsante di allarme - No
- Coperte ignifughe - No
- Impianti di comunicazione - No
- Cassette di primo soccorso - No

Rocca pari

Cod. galleria: 95 - 247

Ente gestore: RFI - Rete Ferroviaria Italiana Anno di costruzione: 1922
Comune inizio/fine: Santa Margherita Ligure - Santa Margherita Ligure Alt. s.l.m.: -
Tratta ferroviaria: Genova-La Spezia
Dimensioni: Lung. (m): 88 - Larg. (cm): 500 - Alt. (cm): 500
Tipologia della galleria: Ferroviaria canna singola
Tipo di pavimentazione: Altro tipo di pavimentazione(Ballast Ferroviario)
Rivestimento: Pietra
Struttura della galleria: A volta
Illuminazione: No
Depurazione: No
Marciapiedi: No
Strutture di emergenza: No

- Uscite di emergenza - No
- Estintori - No
- Impianto idrico antincendio - No
- Piazzole di sosta - No
- Ventilazione di emergenza - No
- Segnaletica di emergenza - No
- Sistema di drenaggio - No
- Telefono SOS - No
- Segnali acustici - No
- Illuminazione di emergenza - No
- Pulsante di allarme - No
- Coperte ignifughe - No
- Impianti di comunicazione - No
- Cassette di primo soccorso - No

Dell'Acqua

Cod. galleria: 115 - 9

Ente gestore: Ferrovie Genova - Casella Anno di costruzione: 1929
Comune inizio/fine: Sant'Olcese - Sant'Olcese Alt. s.l.m.: 300
Strada/via: Ferrovie Genova - Casella
Dimensioni: Lung. (m): 24 - Larg. (cm): 510 - Alt. (cm): 520
Tipologia della galleria: Ferroviaria canna singola
Tipo di pavimentazione: Altro tipo di pavimentazione(Ballast Ferroviario)
Rivestimento: Calcestruzzo
Struttura della galleria: A volta
Illuminazione: No
Depurazione: No
Marciapiedi: No
Strutture di emergenza: No

- Uscite di emergenza - No
- Estintori - No
- Impianto idrico antincendio - No
- Piazzole di sosta - No
- Ventilazione di emergenza - No
- Segnaletica di emergenza - No
- Sistema di drenaggio - No
- Telefono SOS - No
- Segnali acustici - No
- Illuminazione di emergenza - No
- Pulsante di allarme - No
- Coperte ignifughe - No
- Impianti di comunicazione - No
- Cassette di primo soccorso - No

Fontanassa 1

Cod. galleria: 115 - 6

Ente gestore: Ferrovia Genova - Casella
Comune inizio/fine: Sant'Olcese - Sant'Olcese
Strada/via: Ferrovia Genova - Casella
Dimensioni: Lung. (m): 151 - Larg. (cm): 510 - Alt. (cm): 520
Tipologia della galleria: Ferroviaria canna singola
Tipo di pavimentazione: Altro tipo di pavimentazione(Ballast Ferroviario)
Rivestimento: Calcestruzzo
Struttura della galleria: A volta
Illuminazione: No
Depurazione: No
Marciapiedi: No
Strutture di emergenza: Si

Anno di costruzione: 1929
Alt. s.l.m.: 370

- Uscite di emergenza - No
- Piazzole di sosta - No
- Sistema di drenaggio - No
- Illuminazione di emergenza - No
- Impianti di comunicazione - No
- Estintori - No
- Ventilazione di emergenza - No
- Telefono SOS - No
- Pulsante di allarme - No
- Cassette di primo soccorso - No
- Impianto idrico antincendio - No
- Segnaletica di emergenza - No
- Segnali acustici - No
- Coperte ignifughe - No

Fontanassa 2

Cod. galleria: 115 - 7

Ente gestore: Ferrovia Genova - Casella
Comune inizio/fine: Sant'Olcese - Sant'Olcese
Strada/via: Ferrovia Genova - Casella
Dimensioni: Lung. (m): 50 - Larg. (cm): 510 - Alt. (cm): 520
Tipologia della galleria: Ferroviaria canna singola
Tipo di pavimentazione: Altro tipo di pavimentazione(Ballast Ferroviario)
Rivestimento: Calcestruzzo
Struttura della galleria: A volta
Illuminazione: No
Depurazione: No
Marciapiedi: No
Strutture di emergenza: Si

Anno di costruzione: 1929
Alt. s.l.m.: 370

- Uscite di emergenza - No
- Piazzole di sosta - No
- Sistema di drenaggio - No
- Illuminazione di emergenza - No
- Impianti di comunicazione - No
- Estintori - No
- Ventilazione di emergenza - No
- Telefono SOS - No
- Pulsante di allarme - No
- Cassette di primo soccorso - No
- Impianto idrico antincendio - No
- Segnaletica di emergenza - No
- Segnali acustici - No
- Coperte ignifughe - No

Sant'Olcese

Cod. galleria: 115 - 11

Ente gestore: Ferrovia Genova - Casella
Comune inizio/fine: Sant'Olcese - Sant'Olcese
Strada/via: Ferrovia Genova - Casella
Dimensioni: Lung. (m): 81 - Larg. (cm): 510 - Alt. (cm): 520
Tipologia della galleria: Ferroviaria canna singola
Tipo di pavimentazione: Altro tipo di pavimentazione(Ballast Ferroviario)
Rivestimento: Calcestruzzo
Struttura della galleria: A volta
Illuminazione: No
Depurazione: No
Marciapiedi: No
Strutture di emergenza: Si

Anno di costruzione: 1929
Alt. s.l.m.: 337

- Uscite di emergenza - No
- Piazzole di sosta - No
- Sistema di drenaggio - No
- Illuminazione di emergenza - No
- Impianti di comunicazione - No
- Estintori - No
- Ventilazione di emergenza - No
- Telefono SOS - No
- Pulsante di allarme - No
- Cassette di primo soccorso - No
- Impianto idrico antincendio - No
- Segnaletica di emergenza - No
- Segnali acustici - No
- Coperte ignifughe - No

Talliate

Cod. galleria: 115 - 12

Ente gestore: Ferrovia Genova - Casella
Comune inizio/fine: Sant'Olcese - Sant'Olcese
Strada/via: Ferrovia Genova - Casella
Dimensioni: Lung. (m): 52 - Larg. (cm): 510 - Alt. (cm): 520
Tipologia della galleria: Ferroviaria canna singola
Tipo di pavimentazione: Altro tipo di pavimentazione(Ballast Ferroviario)
Rivestimento: Calcestruzzo
Struttura della galleria: A volta
Illuminazione: No
Depurazione: No
Marciapiedi: No
Strutture di emergenza: Si

Anno di costruzione: 1929
Alt. s.l.m.: 350

- Uscite di emergenza - No
- Piazzole di sosta - No
- Sistema di drenaggio - No
- Illuminazione di emergenza - No
- Impianti di comunicazione - No
- Estintori - No
- Ventilazione di emergenza - No
- Telefono SOS - No
- Pulsante di allarme - No
- Cassette di primo soccorso - No
- Impianto idrico antincendio - No
- Segnaletica di emergenza - No
- Segnali acustici - No
- Coperte ignifughe - No

Trensasco

Cod. galleria: 115 - 8

Ente gestore: Ferrovia Genova - Casella
Comune inizio/fine: Sant'Olcese - Sant'Olcese
Strada/via: Ferrovia Genova - Casella
Dimensioni: Lung. (m): 103 - Larg. (cm): 510 - Alt. (cm): 520
Tipologia della galleria: Ferroviaria canna singola
Tipo di pavimentazione: Altro tipo di pavimentazione(Ballast Ferroviario)
Rivestimento: Calcestruzzo
Struttura della galleria: A volta
Illuminazione: No
Depurazione: No
Marciapiedi: No
Strutture di emergenza: Si

Anno di costruzione: 1929
Alt. s.l.m.: 370

- Uscite di emergenza - No
- Piazzole di sosta - No
- Sistema di drenaggio - No
- Illuminazione di emergenza - No
- Impianti di comunicazione - No
- Estintori - No
- Ventilazione di emergenza - No
- Telefono SOS - No
- Pulsante di allarme - No
- Cassette di primo soccorso - No
- Impianto idrico antincendio - No
- Segnaletica di emergenza - No
- Segnali acustici - No
- Coperte ignifughe - No

Tullino

Cod. galleria: 115 - 13

Ente gestore: Ferrovia Genova - Casella
Comune inizio/fine: Sant'Olcese - Sant'Olcese
Strada/via: Ferrovia Genova - Casella
Dimensioni: Lung. (m): 105 - Larg. (cm): 510 - Alt. (cm): 520
Tipologia della galleria: Ferroviaria canna singola
Tipo di pavimentazione: Altro tipo di pavimentazione(Ballast Ferroviario)
Rivestimento: Calcestruzzo
Struttura della galleria: A volta
Illuminazione: No
Depurazione: No
Marciapiedi: No
Strutture di emergenza: Si

Anno di costruzione: 1929
Alt. s.l.m.: 372

- Uscite di emergenza - No
- Piazzole di sosta - No
- Sistema di drenaggio - No
- Illuminazione di emergenza - No
- Impianti di comunicazione - No
- Estintori - No
- Ventilazione di emergenza - No
- Telefono SOS - No
- Pulsante di allarme - No
- Cassette di primo soccorso - No
- Impianto idrico antincendio - No
- Segnaletica di emergenza - No
- Segnali acustici - No
- Coperte ignifughe - No

Vicomorasso

Cod. galleria: 115 - 10

Ente gestore: Ferrovia Genova - Casella
Comune inizio/fine: Sant'Olcese - Sant'Olcese
Strada/via: Ferrovia Genova - Casella
Dimensioni: Lung. (m): 78 - Larg. (cm): 510 - Alt. (cm): 520
Tipologia della galleria: Ferroviaria canna singola
Tipo di pavimentazione: Altro tipo di pavimentazione(Ballast Ferroviario)
Rivestimento: Calcestruzzo
Struttura della galleria: A volta
Illuminazione: No
Depurazione: No
Marciapiedi: No
Strutture di emergenza: Si

Anno di costruzione: 1929
Alt. s.l.m.: 300



- Uscite di emergenza - No
- Estintori - No
- Impianto idrico antincendio - No
- Piazzole di sosta - No
- Ventilazione di emergenza - No
- Segnaletica di emergenza - No
- Sistema di drenaggio - No
- Telefono SOS - No
- Segnali acustici - No
- Illuminazione di emergenza - No
- Pulsante di allarme - No
- Coperte ignifughe - No
- Impianti di comunicazione - No
- Cassette di primo soccorso - No

Colle Sella

Cod. galleria: 95 - 172

Ente gestore: RFI - Rete Ferroviaria Italiana
Comune inizio/fine: Savona - Cairo Montenotte
Tratta ferroviaria: Savona-S.Giuseppe (via Ferrania)
Dimensioni: Lung. (m): 2309 - Larg. (cm): 500 - Alt. (cm): 500
Tipologia della galleria: Ferroviaria canna singola
Tipo di pavimentazione: Altro tipo di pavimentazione(Ballast Ferroviario)
Rivestimento: Mista
Struttura della galleria: A volta
Illuminazione: No
Depurazione: No
Marciapiedi: No
Strutture di emergenza: No

Anno di costruzione: 1874
Alt. s.l.m.: -

- Uscite di emergenza - No
- Estintori - No
- Impianto idrico antincendio - No
- Piazzole di sosta - No
- Ventilazione di emergenza - No
- Segnaletica di emergenza - No
- Sistema di drenaggio - No
- Telefono SOS - No
- Segnali acustici - No
- Illuminazione di emergenza - No
- Pulsante di allarme - No
- Coperte ignifughe - No
- Impianti di comunicazione - No
- Cassette di primo soccorso - No

di Cadibona

Cod. galleria: 95 - 152

Ente gestore: RFI - Rete Ferroviaria Italiana
Comune inizio/fine: Savona - Quiliano
Tratta ferroviaria: Savona-S.Giuseppe (via Altare)
Dimensioni: Lung. (m): 166 - Larg. (cm): 500 - Alt. (cm): 500
Tipologia della galleria: Ferroviaria canna singola
Tipo di pavimentazione: Altro tipo di pavimentazione(Ballast Ferroviario)
Rivestimento: Nessuna indicazione
Struttura della galleria: A volta
Illuminazione: No
Depurazione: No
Marciapiedi: No
Strutture di emergenza: No

Anno di costruzione: 1923
Alt. s.l.m.: -

- Uscite di emergenza - No
- Estintori - No
- Impianto idrico antincendio - No
- Piazzole di sosta - No
- Ventilazione di emergenza - No
- Segnaletica di emergenza - No
- Sistema di drenaggio - No
- Telefono SOS - No
- Segnali acustici - No
- Illuminazione di emergenza - No
- Pulsante di allarme - No
- Coperte ignifughe - No
- Impianti di comunicazione - No
- Cassette di primo soccorso - No

Cagna

Cod. galleria: 95 - 174

Ente gestore: RFI - Rete Ferroviaria Italiana
Comune inizio/fine: Savona - Savona
Tratta ferroviaria: Savona-S.Giuseppe (via Ferrania)
Dimensioni: Lung. (m): 70 - Larg. (cm): 500 - Alt. (cm): 500
Tipologia della galleria: Ferroviaria canna singola
Tipo di pavimentazione: Altro tipo di pavimentazione(Ballast Ferroviario)
Rivestimento: Mista
Struttura della galleria: A volta
Illuminazione: No
Depurazione: No
Marciapiedi: No
Strutture di emergenza: No

Anno di costruzione: 1874
Alt. s.l.m.: -

- Uscite di emergenza - No
- Piazzole di sosta - No
- Sistema di drenaggio - No
- Illuminazione di emergenza - No
- Impianti di comunicazione - No
- Estintori - No
- Ventilazione di emergenza - No
- Telefono SOS - No
- Pulsante di allarme - No
- Cassette di primo soccorso - No
- Impianto idrico antincendio - No
- Segnaletica di emergenza - No
- Segnali acustici - No
- Coperte ignifughe - No

Cambiaso

Cod. galleria: 95 - 161

Ente gestore: RFI - Rete Ferroviaria Italiana
Comune inizio/fine: Savona - Savona
Tratta ferroviaria: Savona-S.Giuseppe (via Altare)
Dimensioni: Lung. (m): 135 - Larg. (cm): 500 - Alt. (cm): 500
Tipologia della galleria: Ferroviaria canna singola
Tipo di pavimentazione: Altro tipo di pavimentazione(Ballast Ferroviario)
Rivestimento: Mista
Struttura della galleria: A volta
Illuminazione: No
Depurazione: No
Marciapiedi: No
Strutture di emergenza: No

Anno di costruzione: 1923
Alt. s.l.m.: -

- Uscite di emergenza - No
- Piazzole di sosta - No
- Sistema di drenaggio - No
- Illuminazione di emergenza - No
- Impianti di comunicazione - No
- Estintori - No
- Ventilazione di emergenza - No
- Telefono SOS - No
- Pulsante di allarme - No
- Cassette di primo soccorso - No
- Impianto idrico antincendio - No
- Segnaletica di emergenza - No
- Segnali acustici - No
- Coperte ignifughe - No

Cantagalletto

Cod. galleria: 95 - 165

Ente gestore: RFI - Rete Ferroviaria Italiana
Comune inizio/fine: Savona - Savona
Tratta ferroviaria: Savona-S.Giuseppe (via Altare)
Dimensioni: Lung. (m): 605 - Larg. (cm): 500 - Alt. (cm): 500
Tipologia della galleria: Ferroviaria canna singola
Tipo di pavimentazione: Altro tipo di pavimentazione(Ballast Ferroviario)
Rivestimento: Mista
Struttura della galleria: A volta
Illuminazione: No
Depurazione: No
Marciapiedi: No
Strutture di emergenza: No

Anno di costruzione: 1923
Alt. s.l.m.: -

- Uscite di emergenza - No
- Piazzole di sosta - No
- Sistema di drenaggio - No
- Illuminazione di emergenza - No
- Impianti di comunicazione - No
- Estintori - No
- Ventilazione di emergenza - No
- Telefono SOS - No
- Pulsante di allarme - No
- Cassette di primo soccorso - No
- Impianto idrico antincendio - No
- Segnaletica di emergenza - No
- Segnali acustici - No
- Coperte ignifughe - No

Capanna

Cod. galleria: 95 - 179

Ente gestore: RFI - Rete Ferroviaria Italiana
Comune inizio/fine: Savona - Savona
Tratta ferroviaria: Savona-S.Giuseppe (via Ferrania)
Dimensioni: Lung. (m): 81 - Larg. (cm): 500 - Alt. (cm): 500
Tipologia della galleria: Ferroviaria canna singola
Tipo di pavimentazione: Altro tipo di pavimentazione(Ballast Ferroviario)
Rivestimento: Nessuna indicazione
Struttura della galleria: A volta
Illuminazione: No
Depurazione: No
Marciapiedi: No
Strutture di emergenza: No

Anno di costruzione: 1874
Alt. s.l.m.: -

- Uscite di emergenza - No
- Piazzole di sosta - No
- Sistema di drenaggio - No
- Illuminazione di emergenza - No
- Impianti di comunicazione - No
- Estintori - No
- Ventilazione di emergenza - No
- Telefono SOS - No
- Pulsante di allarme - No
- Cassette di primo soccorso - No
- Impianto idrico antincendio - No
- Segnaletica di emergenza - No
- Segnali acustici - No
- Coperte ignifughe - No

Chiappa

Cod. galleria: 95 - 182

Ente gestore: RFI - Rete Ferroviaria Italiana
Comune inizio/fine: Savona - Savona
Tratta ferroviaria: Savona-S.Giuseppe (via Ferrania)
Dimensioni: Lung. (m): 92 - Larg. (cm): 500 - Alt. (cm): 500
Tipologia della galleria: Ferroviaria canna singola
Tipo di pavimentazione: Altro tipo di pavimentazione(Ballast Ferroviario)
Rivestimento: Nessuna indicazione
Struttura della galleria: A volta
Illuminazione: No
Depurazione: No
Marciapiedi: No
Strutture di emergenza: No

Anno di costruzione: 1874
Alt. s.l.m.: -

- Uscite di emergenza - No
- Piazzole di sosta - No
- Sistema di drenaggio - No
- Illuminazione di emergenza - No
- Impianti di comunicazione - No
- Estintori - No
- Ventilazione di emergenza - No
- Telefono SOS - No
- Pulsante di allarme - No
- Cassette di primo soccorso - No
- Impianto idrico antincendio - No
- Segnaletica di emergenza - No
- Segnali acustici - No
- Coperte ignifughe - No

Ciliegia

Cod. galleria: 95 - 176

Ente gestore: RFI - Rete Ferroviaria Italiana
Comune inizio/fine: Savona - Savona
Tratta ferroviaria: Savona-S.Giuseppe (via Ferrania)
Dimensioni: Lung. (m): 55 - Larg. (cm): 500 - Alt. (cm): 500
Tipologia della galleria: Ferroviaria canna singola
Tipo di pavimentazione: Altro tipo di pavimentazione(Ballast Ferroviario)
Rivestimento: Mista
Struttura della galleria: A volta
Illuminazione: No
Depurazione: No
Marciapiedi: No
Strutture di emergenza: No

Anno di costruzione: 1874
Alt. s.l.m.: -

- Uscite di emergenza - No
- Piazzole di sosta - No
- Sistema di drenaggio - No
- Illuminazione di emergenza - No
- Impianti di comunicazione - No
- Estintori - No
- Ventilazione di emergenza - No
- Telefono SOS - No
- Pulsante di allarme - No
- Cassette di primo soccorso - No
- Impianto idrico antincendio - No
- Segnaletica di emergenza - No
- Segnali acustici - No
- Coperte ignifughe - No

Cimalevigne

Cod. galleria: 95 - 158

Ente gestore: RFI - Rete Ferroviaria Italiana
Comune inizio/fine: Savona - Savona
Tratta ferroviaria: Savona-S.Giuseppe (via Altare)
Dimensioni: Lung. (m): 283 - Larg. (cm): 500 - Alt. (cm): 500
Tipologia della galleria: Ferroviaria canna singola
Tipo di pavimentazione: Altro tipo di pavimentazione(Ballast Ferroviario)
Rivestimento: Mista
Struttura della galleria: A volta
Illuminazione: No
Depurazione: No
Marciapiedi: No
Strutture di emergenza: No

Anno di costruzione: 1923
Alt. s.l.m.: -

- Uscite di emergenza - No
- Estintori - No
- Impianto idrico antincendio - No
- Piazzole di sosta - No
- Ventilazione di emergenza - No
- Segnaletica di emergenza - No
- Sistema di drenaggio - No
- Telefono SOS - No
- Segnali acustici - No
- Illuminazione di emergenza - No
- Pulsante di allarme - No
- Coperte ignifughe - No
- Impianti di comunicazione - No
- Cassette di primo soccorso - No

Cimavalle

Cod. galleria: 95 - 183

Ente gestore: RFI - Rete Ferroviaria Italiana
Comune inizio/fine: Savona - Savona
Tratta ferroviaria: Savona-S.Giuseppe (via Ferrania)
Dimensioni: Lung. (m): 168 - Larg. (cm): 500 - Alt. (cm): 500
Tipologia della galleria: Ferroviaria canna singola
Tipo di pavimentazione: Altro tipo di pavimentazione(Ballast Ferroviario)
Rivestimento: Nessuna indicazione
Struttura della galleria: A volta
Illuminazione: No
Depurazione: No
Marciapiedi: No
Strutture di emergenza: No

Anno di costruzione: 1874
Alt. s.l.m.: -

- Uscite di emergenza - No
- Estintori - No
- Impianto idrico antincendio - No
- Piazzole di sosta - No
- Ventilazione di emergenza - No
- Segnaletica di emergenza - No
- Sistema di drenaggio - No
- Telefono SOS - No
- Segnali acustici - No
- Illuminazione di emergenza - No
- Pulsante di allarme - No
- Coperte ignifughe - No
- Impianti di comunicazione - No
- Cassette di primo soccorso - No

Del Bricchetto

Cod. galleria: 95 - 184

Ente gestore: RFI - Rete Ferroviaria Italiana
Comune inizio/fine: Savona - Savona
Tratta ferroviaria: Savona-S.Giuseppe (via Ferrania)
Dimensioni: Lung. (m): 144 - Larg. (cm): 500 - Alt. (cm): 500
Tipologia della galleria: Ferroviaria canna singola
Tipo di pavimentazione: Altro tipo di pavimentazione(Ballast Ferroviario)
Rivestimento: Nessuna indicazione
Struttura della galleria: A volta
Illuminazione: No
Depurazione: No
Marciapiedi: No
Strutture di emergenza: No

Anno di costruzione: 1874
Alt. s.l.m.: -

- Uscite di emergenza - No
- Estintori - No
- Impianto idrico antincendio - No
- Piazzole di sosta - No
- Ventilazione di emergenza - No
- Segnaletica di emergenza - No
- Sistema di drenaggio - No
- Telefono SOS - No
- Segnali acustici - No
- Illuminazione di emergenza - No
- Pulsante di allarme - No
- Coperte ignifughe - No
- Impianti di comunicazione - No
- Cassette di primo soccorso - No

Del Cavaglione

Cod. galleria: 95 - 175

Ente gestore: RFI - Rete Ferroviaria Italiana
Comune inizio/fine: Savona - Savona
Tratta ferroviaria: Savona-S.Giuseppe (via Ferrania)
Dimensioni: Lung. (m): 109 - Larg. (cm): 500 - Alt. (cm): 500
Tipologia della galleria: Ferroviaria canna singola
Tipo di pavimentazione: Altro tipo di pavimentazione(Ballast Ferroviario)
Rivestimento: Mista
Struttura della galleria: A volta
Illuminazione: No
Depurazione: No
Marciapiedi: No
Strutture di emergenza: No

Anno di costruzione: 1874
Alt. s.l.m.: -

- Uscite di emergenza - No
- Piazzole di sosta - No
- Sistema di drenaggio - No
- Illuminazione di emergenza - No
- Impianti di comunicazione - No
- Estintori - No
- Ventilazione di emergenza - No
- Telefono SOS - No
- Pulsante di allarme - No
- Cassette di primo soccorso - No
- Impianto idrico antincendio - No
- Segnaletica di emergenza - No
- Segnali acustici - No
- Coperte ignifughe - No

Del Cervetto

Cod. galleria: 95 - 177

Ente gestore: RFI - Rete Ferroviaria Italiana
Comune inizio/fine: Savona - Savona
Tratta ferroviaria: Savona-S.Giuseppe (via Ferrania)
Dimensioni: Lung. (m): 50 - Larg. (cm): 500 - Alt. (cm): 500
Tipologia della galleria: Ferroviaria canna singola
Tipo di pavimentazione: Altro tipo di pavimentazione(Ballast Ferroviario)
Rivestimento: Mista
Struttura della galleria: A volta
Illuminazione: No
Depurazione: No
Marciapiedi: No
Strutture di emergenza: No

Anno di costruzione: 1874
Alt. s.l.m.: -

- Uscite di emergenza - No
- Piazzole di sosta - No
- Sistema di drenaggio - No
- Illuminazione di emergenza - No
- Impianti di comunicazione - No
- Estintori - No
- Ventilazione di emergenza - No
- Telefono SOS - No
- Pulsante di allarme - No
- Cassette di primo soccorso - No
- Impianto idrico antincendio - No
- Segnaletica di emergenza - No
- Segnali acustici - No
- Coperte ignifughe - No

Del Coletto

Cod. galleria: 95 - 192

Ente gestore: RFI - Rete Ferroviaria Italiana
Comune inizio/fine: Savona - Savona
Tratta ferroviaria: Savona-S.Giuseppe (via Ferrania)
Dimensioni: Lung. (m): 116 - Larg. (cm): 500 - Alt. (cm): 500
Tipologia della galleria: Ferroviaria canna singola
Tipo di pavimentazione: Altro tipo di pavimentazione(Ballast Ferroviario)
Rivestimento: Mattoni
Struttura della galleria: A volta
Illuminazione: No
Depurazione: No
Marciapiedi: No
Strutture di emergenza: No

Anno di costruzione: 1874
Alt. s.l.m.: -

- Uscite di emergenza - No
- Piazzole di sosta - No
- Sistema di drenaggio - No
- Illuminazione di emergenza - No
- Impianti di comunicazione - No
- Estintori - No
- Ventilazione di emergenza - No
- Telefono SOS - No
- Pulsante di allarme - No
- Cassette di primo soccorso - No
- Impianto idrico antincendio - No
- Segnaletica di emergenza - No
- Segnali acustici - No
- Coperte ignifughe - No

Del Paese

Cod. galleria: 95 - 157

Ente gestore: RFI - Rete Ferroviaria Italiana
Comune inizio/fine: Savona - Savona
Tratta ferroviaria: Savona-S.Giuseppe (via Altare)
Dimensioni: Lung. (m): 140 - Larg. (cm): 500 - Alt. (cm): 500
Tipologia della galleria: Ferroviaria canna singola
Tipo di pavimentazione: Altro tipo di pavimentazione(Ballast Ferroviario)
Rivestimento: Mista
Struttura della galleria: A volta
Illuminazione: No
Depurazione: No
Marciapiedi: No
Strutture di emergenza: No

Anno di costruzione: 1923
Alt. s.l.m.: -

- Uscite di emergenza - No
- Piazzole di sosta - No
- Sistema di drenaggio - No
- Illuminazione di emergenza - No
- Impianti di comunicazione - No
- Estintori - No
- Ventilazione di emergenza - No
- Telefono SOS - No
- Pulsante di allarme - No
- Cassette di primo soccorso - No
- Impianto idrico antincendio - No
- Segnaletica di emergenza - No
- Segnali acustici - No
- Coperte ignifughe - No

Della Chiesetta

Cod. galleria: 95 - 185

Ente gestore: RFI - Rete Ferroviaria Italiana
Comune inizio/fine: Savona - Savona
Tratta ferroviaria: Savona-S.Giuseppe (via Ferrania)
Dimensioni: Lung. (m): 53 - Larg. (cm): 500 - Alt. (cm): 500
Tipologia della galleria: Ferroviaria canna singola
Tipo di pavimentazione: Altro tipo di pavimentazione(Ballast Ferroviario)
Rivestimento: Nessuna indicazione
Struttura della galleria: A volta
Illuminazione: No
Depurazione: No
Marciapiedi: No
Strutture di emergenza: No

Anno di costruzione: 1874
Alt. s.l.m.: -

- Uscite di emergenza - No
- Piazzole di sosta - No
- Sistema di drenaggio - No
- Illuminazione di emergenza - No
- Impianti di comunicazione - No
- Estintori - No
- Ventilazione di emergenza - No
- Telefono SOS - No
- Pulsante di allarme - No
- Cassette di primo soccorso - No
- Impianto idrico antincendio - No
- Segnaletica di emergenza - No
- Segnali acustici - No
- Coperte ignifughe - No

Della Fia

Cod. galleria: 95 - 188

Ente gestore: RFI - Rete Ferroviaria Italiana
Comune inizio/fine: Savona - Savona
Tratta ferroviaria: Savona-S.Giuseppe (via Ferrania)
Dimensioni: Lung. (m): 153 - Larg. (cm): 500 - Alt. (cm): 500
Tipologia della galleria: Ferroviaria canna singola
Tipo di pavimentazione: Altro tipo di pavimentazione(Ballast Ferroviario)
Rivestimento: Mattoni
Struttura della galleria: A volta
Illuminazione: No
Depurazione: No
Marciapiedi: No
Strutture di emergenza: No

Anno di costruzione: 1874
Alt. s.l.m.: -

- Uscite di emergenza - No
- Piazzole di sosta - No
- Sistema di drenaggio - No
- Illuminazione di emergenza - No
- Impianti di comunicazione - No
- Estintori - No
- Ventilazione di emergenza - No
- Telefono SOS - No
- Pulsante di allarme - No
- Cassette di primo soccorso - No
- Impianto idrico antincendio - No
- Segnaletica di emergenza - No
- Segnali acustici - No
- Coperte ignifughe - No

Della Rocca

Cod. galleria: 95 - 190

Ente gestore: RFI - Rete Ferroviaria Italiana
Comune inizio/fine: Savona - Savona
Tratta ferroviaria: Savona-S.Giuseppe (via Ferrania)
Dimensioni: Lung. (m): 108 - Larg. (cm): 500 - Alt. (cm): 500
Tipologia della galleria: Ferroviaria canna singola
Tipo di pavimentazione: Altro tipo di pavimentazione(Ballast Ferroviario)
Rivestimento: Mattoni
Struttura della galleria: A volta
Illuminazione: No
Depurazione: No
Marciapiedi: No
Strutture di emergenza: No

Anno di costruzione: 1874
Alt. s.l.m.: -

- Uscite di emergenza - No
- Piazzole di sosta - No
- Sistema di drenaggio - No
- Illuminazione di emergenza - No
- Impianti di comunicazione - No
- Estintori - No
- Ventilazione di emergenza - No
- Telefono SOS - No
- Pulsante di allarme - No
- Cassette di primo soccorso - No
- Impianto idrico antincendio - No
- Segnaletica di emergenza - No
- Segnali acustici - No
- Coperte ignifughe - No

Delle Canne

Cod. galleria: 95 - 155

Ente gestore: RFI - Rete Ferroviaria Italiana
Comune inizio/fine: Savona - Savona
Tratta ferroviaria: Savona-S.Giuseppe (via Altare)
Dimensioni: Lung. (m): 338 - Larg. (cm): 500 - Alt. (cm): 500
Tipologia della galleria: Ferroviaria canna singola
Tipo di pavimentazione: Altro tipo di pavimentazione(Ballast Ferroviario)
Rivestimento: Mista
Struttura della galleria: A volta
Illuminazione: No
Depurazione: No
Marciapiedi: No
Strutture di emergenza: No

Anno di costruzione: 1923
Alt. s.l.m.: -

- Uscite di emergenza - No
- Piazzole di sosta - No
- Sistema di drenaggio - No
- Illuminazione di emergenza - No
- Impianti di comunicazione - No
- Estintori - No
- Ventilazione di emergenza - No
- Telefono SOS - No
- Pulsante di allarme - No
- Cassette di primo soccorso - No
- Impianto idrico antincendio - No
- Segnaletica di emergenza - No
- Segnali acustici - No
- Coperte ignifughe - No

Delle Cave

Cod. galleria: 95 - 156

Ente gestore: RFI - Rete Ferroviaria Italiana
Comune inizio/fine: Savona - Savona
Tratta ferroviaria: Savona-S.Giuseppe (via Altare)
Dimensioni: Lung. (m): 318 - Larg. (cm): 500 - Alt. (cm): 500
Tipologia della galleria: Ferroviaria canna singola
Tipo di pavimentazione: Altro tipo di pavimentazione(Ballast Ferroviario)
Rivestimento: Mista
Struttura della galleria: A volta
Illuminazione: No
Depurazione: No
Marciapiedi: No
Strutture di emergenza: No

Anno di costruzione: 1923
Alt. s.l.m.: -

- Uscite di emergenza - No
- Piazzole di sosta - No
- Sistema di drenaggio - No
- Illuminazione di emergenza - No
- Impianti di comunicazione - No
- Estintori - No
- Ventilazione di emergenza - No
- Telefono SOS - No
- Pulsante di allarme - No
- Cassette di primo soccorso - No
- Impianto idrico antincendio - No
- Segnaletica di emergenza - No
- Segnali acustici - No
- Coperte ignifughe - No

Delle Rive

Cod. galleria: 95 - 191

Ente gestore: RFI - Rete Ferroviaria Italiana
Comune inizio/fine: Savona - Savona
Tratta ferroviaria: Savona-S.Giuseppe (via Ferrania)
Dimensioni: Lung. (m): 98 - Larg. (cm): 500 - Alt. (cm): 500
Tipologia della galleria: Ferroviaria canna singola
Tipo di pavimentazione: Altro tipo di pavimentazione(Ballast Ferroviario)
Rivestimento: Mattoni
Struttura della galleria: A volta
Illuminazione: No
Depurazione: No
Marciapiedi: No
Strutture di emergenza: No

Anno di costruzione: 1874
Alt. s.l.m.: -

- Uscite di emergenza - No
- Estintori - No
- Impianto idrico antincendio - No
- Piazzole di sosta - No
- Ventilazione di emergenza - No
- Segnaletica di emergenza - No
- Sistema di drenaggio - No
- Telefono SOS - No
- Segnali acustici - No
- Illuminazione di emergenza - No
- Pulsante di allarme - No
- Coperte ignifughe - No
- Impianti di comunicazione - No
- Cassette di primo soccorso - No

Ghiaia

Cod. galleria: 95 - 187

Ente gestore: RFI - Rete Ferroviaria Italiana
Comune inizio/fine: Savona - Savona
Tratta ferroviaria: Savona-S.Giuseppe (via Ferrania)
Dimensioni: Lung. (m): 98 - Larg. (cm): 500 - Alt. (cm): 500
Tipologia della galleria: Ferroviaria canna singola
Tipo di pavimentazione: Altro tipo di pavimentazione(Ballast Ferroviario)
Rivestimento: Mista
Struttura della galleria: A volta
Illuminazione: No
Depurazione: No
Marciapiedi: No
Strutture di emergenza: No

Anno di costruzione: 1874
Alt. s.l.m.: -

- Uscite di emergenza - No
- Estintori - No
- Impianto idrico antincendio - No
- Piazzole di sosta - No
- Ventilazione di emergenza - No
- Segnaletica di emergenza - No
- Sistema di drenaggio - No
- Telefono SOS - No
- Segnali acustici - No
- Illuminazione di emergenza - No
- Pulsante di allarme - No
- Coperte ignifughe - No
- Impianti di comunicazione - No
- Cassette di primo soccorso - No

Isola

Cod. galleria: 95 - 180

Ente gestore: RFI - Rete Ferroviaria Italiana
Comune inizio/fine: Savona - Savona
Tratta ferroviaria: Savona-S.Giuseppe (via Ferrania)
Dimensioni: Lung. (m): 208 - Larg. (cm): 500 - Alt. (cm): 500
Tipologia della galleria: Ferroviaria canna singola
Tipo di pavimentazione: Altro tipo di pavimentazione(Ballast Ferroviario)
Rivestimento: Nessuna indicazione
Struttura della galleria: A volta
Illuminazione: No
Depurazione: No
Marciapiedi: No
Strutture di emergenza: No

Anno di costruzione: 1874
Alt. s.l.m.: -

- Uscite di emergenza - No
- Estintori - No
- Impianto idrico antincendio - No
- Piazzole di sosta - No
- Ventilazione di emergenza - No
- Segnaletica di emergenza - No
- Sistema di drenaggio - No
- Telefono SOS - No
- Segnali acustici - No
- Illuminazione di emergenza - No
- Pulsante di allarme - No
- Coperte ignifughe - No
- Impianti di comunicazione - No
- Cassette di primo soccorso - No

Lavagnola

Cod. galleria: 95 - 193

Ente gestore: RFI - Rete Ferroviaria Italiana
Comune inizio/fine: Savona - Savona
Tratta ferroviaria: Savona-S.Giuseppe (via Ferrania)
Dimensioni: Lung. (m): 355 - Larg. (cm): 500 - Alt. (cm): 500
Tipologia della galleria: Ferroviaria canna singola
Tipo di pavimentazione: Altro tipo di pavimentazione(Ballast Ferroviario)
Rivestimento: Mista
Struttura della galleria: A volta
Illuminazione: No
Depurazione: No
Marciapiedi: No
Strutture di emergenza: No

Anno di costruzione: 1874
Alt. s.l.m.: -

- Uscite di emergenza - No
- Piazzole di sosta - No
- Sistema di drenaggio - No
- Illuminazione di emergenza - No
- Impianti di comunicazione - No
- Estintori - No
- Ventilazione di emergenza - No
- Telefono SOS - No
- Pulsante di allarme - No
- Cassette di primo soccorso - No
- Impianto idrico antincendio - No
- Segnaletica di emergenza - No
- Segnali acustici - No
- Coperte ignifughe - No

Lavagnola

Cod. galleria: 95 - 169

Ente gestore: RFI - Rete Ferroviaria Italiana
Comune inizio/fine: Savona - Savona
Tratta ferroviaria: Savona-S.Giuseppe (via Altare)
Dimensioni: Lung. (m): 592 - Larg. (cm): 500 - Alt. (cm): 500
Tipologia della galleria: Ferroviaria canna singola
Tipo di pavimentazione: Altro tipo di pavimentazione(Ballast Ferroviario)
Rivestimento: Mista
Struttura della galleria: A volta
Illuminazione: No
Depurazione: No
Marciapiedi: No
Strutture di emergenza: No

Anno di costruzione: 1923
Alt. s.l.m.: -

- Uscite di emergenza - No
- Piazzole di sosta - No
- Sistema di drenaggio - No
- Illuminazione di emergenza - No
- Impianti di comunicazione - No
- Estintori - No
- Ventilazione di emergenza - No
- Telefono SOS - No
- Pulsante di allarme - No
- Cassette di primo soccorso - No
- Impianto idrico antincendio - No
- Segnaletica di emergenza - No
- Segnali acustici - No
- Coperte ignifughe - No

Lavanestro

Cod. galleria: 95 - 153

Ente gestore: RFI - Rete Ferroviaria Italiana
Comune inizio/fine: Savona - Savona
Tratta ferroviaria: Savona-S.Giuseppe (via Altare)
Dimensioni: Lung. (m): 269 - Larg. (cm): 500 - Alt. (cm): 500
Tipologia della galleria: Ferroviaria canna singola
Tipo di pavimentazione: Altro tipo di pavimentazione(Ballast Ferroviario)
Rivestimento: Nessuna indicazione
Struttura della galleria: A volta
Illuminazione: No
Depurazione: No
Marciapiedi: No
Strutture di emergenza: No

Anno di costruzione: 1923
Alt. s.l.m.: -

- Uscite di emergenza - No
- Piazzole di sosta - No
- Sistema di drenaggio - No
- Illuminazione di emergenza - No
- Impianti di comunicazione - No
- Estintori - No
- Ventilazione di emergenza - No
- Telefono SOS - No
- Pulsante di allarme - No
- Cassette di primo soccorso - No
- Impianto idrico antincendio - No
- Segnaletica di emergenza - No
- Segnali acustici - No
- Coperte ignifughe - No

Letimbro

Cod. galleria: 95 - 170

Ente gestore:	RFI - Rete Ferroviaria Italiana	Anno di costruzione:	1923
Comune inizio/fine:	Savona - Savona	Alt. s.l.m.:	-
Tratta ferroviaria:	Savona-S.Giuseppe (via Altare)		
Dimensioni:	Lung. (m): 174 - Larg. (cm): - Alt. (cm): 500		
Tipologia della galleria:	Ferroviaria canna singola		
Tipo di pavimentazione:	Altro tipo di pavimentazione(Ballast Ferroviario)		
Rivestimento:	Calcestruzzo		
Struttura della galleria:	A volta		
Illuminazione:	No		
Depurazione:	No		
Marciapiedi:	No		
Strutture di emergenza:	No		
- Uscite di emergenza - No	- Estintori - No	- Impianto idrico antincendio - No	
- Piazzole di sosta - No	- Ventilazione di emergenza - No	- Segnaletica di emergenza - No	
- Sistema di drenaggio - No	- Telefono SOS - No	- Segnali acustici - No	
- Illuminazione di emergenza - No	- Pulsante di allarme - No	- Coperte ignifughe - No	
- Impianti di comunicazione - No	- Cassette di primo soccorso - No		

Maschio

Cod. galleria: 95 - 164

Ente gestore:	RFI - Rete Ferroviaria Italiana	Anno di costruzione:	1923
Comune inizio/fine:	Savona - Savona	Alt. s.l.m.:	-
Tratta ferroviaria:	Savona-S.Giuseppe (via Altare)		
Dimensioni:	Lung. (m): 299 - Larg. (cm): 500 - Alt. (cm): 500		
Tipologia della galleria:	Ferroviaria canna singola		
Tipo di pavimentazione:	Altro tipo di pavimentazione(Ballast Ferroviario)		
Rivestimento:	Mattoni		
Struttura della galleria:	A volta		
Illuminazione:	No		
Depurazione:	No		
Marciapiedi:	No		
Strutture di emergenza:	No		
- Uscite di emergenza - No	- Estintori - No	- Impianto idrico antincendio - No	
- Piazzole di sosta - No	- Ventilazione di emergenza - No	- Segnaletica di emergenza - No	
- Sistema di drenaggio - No	- Telefono SOS - No	- Segnali acustici - No	
- Illuminazione di emergenza - No	- Pulsante di allarme - No	- Coperte ignifughe - No	
- Impianti di comunicazione - No	- Cassette di primo soccorso - No		

Masseria

Cod. galleria: 95 - 167

Ente gestore:	RFI - Rete Ferroviaria Italiana	Anno di costruzione:	1923
Comune inizio/fine:	Savona - Savona	Alt. s.l.m.:	-
Tratta ferroviaria:	Savona-S.Giuseppe (via Altare)		
Dimensioni:	Lung. (m): 202 - Larg. (cm): 500 - Alt. (cm): 500		
Tipologia della galleria:	Ferroviaria canna singola		
Tipo di pavimentazione:	Altro tipo di pavimentazione(Ballast Ferroviario)		
Rivestimento:	Mattoni		
Struttura della galleria:	A volta		
Illuminazione:	No		
Depurazione:	No		
Marciapiedi:	No		
Strutture di emergenza:	No		
- Uscite di emergenza - No	- Estintori - No	- Impianto idrico antincendio - No	
- Piazzole di sosta - No	- Ventilazione di emergenza - No	- Segnaletica di emergenza - No	
- Sistema di drenaggio - No	- Telefono SOS - No	- Segnali acustici - No	
- Illuminazione di emergenza - No	- Pulsante di allarme - No	- Coperte ignifughe - No	
- Impianti di comunicazione - No	- Cassette di primo soccorso - No		

Merlo

Cod. galleria: 95 - 173

Ente gestore: RFI - Rete Ferroviaria Italiana
Comune inizio/fine: Savona - Savona
Tratta ferroviaria: Savona-S.Giuseppe (via Ferrania)
Dimensioni: Lung. (m): 57 - Larg. (cm): 500 - Alt. (cm): 500
Tipologia della galleria: Ferroviaria canna singola
Tipo di pavimentazione: Altro tipo di pavimentazione(Ballast Ferroviario)
Rivestimento: Mista
Struttura della galleria: A volta
Illuminazione: No
Depurazione: No
Marciapiedi: No
Strutture di emergenza: No

Anno di costruzione: 1874
Alt. s.l.m.: -

- Uscite di emergenza - No
- Piazzole di sosta - No
- Sistema di drenaggio - No
- Illuminazione di emergenza - No
- Impianti di comunicazione - No
- Estintori - No
- Ventilazione di emergenza - No
- Telefono SOS - No
- Pulsante di allarme - No
- Cassette di primo soccorso - No
- Impianto idrico antincendio - No
- Segnaletica di emergenza - No
- Segnali acustici - No
- Coperte ignifughe - No

Monte Moro

Cod. galleria: 95 - 159

Ente gestore: RFI - Rete Ferroviaria Italiana
Comune inizio/fine: Savona - Savona
Tratta ferroviaria: Savona-S.Giuseppe (via Altare)
Dimensioni: Lung. (m): 272 - Larg. (cm): 500 - Alt. (cm): 500
Tipologia della galleria: Ferroviaria canna singola
Tipo di pavimentazione: Altro tipo di pavimentazione(Ballast Ferroviario)
Rivestimento: Mista
Struttura della galleria: A volta
Illuminazione: No
Depurazione: No
Marciapiedi: No
Strutture di emergenza: No

Anno di costruzione: 1923
Alt. s.l.m.: -

- Uscite di emergenza - No
- Piazzole di sosta - No
- Sistema di drenaggio - No
- Illuminazione di emergenza - No
- Impianti di comunicazione - No
- Estintori - No
- Ventilazione di emergenza - No
- Telefono SOS - No
- Pulsante di allarme - No
- Cassette di primo soccorso - No
- Impianto idrico antincendio - No
- Segnaletica di emergenza - No
- Segnali acustici - No
- Coperte ignifughe - No

Muraglione

Cod. galleria: 95 - 178

Ente gestore: RFI - Rete Ferroviaria Italiana
Comune inizio/fine: Savona - Savona
Tratta ferroviaria: Savona-S.Giuseppe (via Ferrania)
Dimensioni: Lung. (m): 64 - Larg. (cm): 500 - Alt. (cm): 500
Tipologia della galleria: Ferroviaria canna singola
Tipo di pavimentazione: Altro tipo di pavimentazione(Ballast Ferroviario)
Rivestimento: Mista
Struttura della galleria: A volta
Illuminazione: No
Depurazione: No
Marciapiedi: No
Strutture di emergenza: No

Anno di costruzione: 1874
Alt. s.l.m.: -

- Uscite di emergenza - No
- Piazzole di sosta - No
- Sistema di drenaggio - No
- Illuminazione di emergenza - No
- Impianti di comunicazione - No
- Estintori - No
- Ventilazione di emergenza - No
- Telefono SOS - No
- Pulsante di allarme - No
- Cassette di primo soccorso - No
- Impianto idrico antincendio - No
- Segnaletica di emergenza - No
- Segnali acustici - No
- Coperte ignifughe - No

Murialdo

Cod. galleria: 95 - 160

Ente gestore: RFI - Rete Ferroviaria Italiana
Comune inizio/fine: Savona - Savona
Tratta ferroviaria: Savona-S.Giuseppe (via Altare)
Dimensioni: Lung. (m): 107 - Larg. (cm): 500 - Alt. (cm): 500
Tipologia della galleria: Ferroviaria canna singola
Tipo di pavimentazione: Altro tipo di pavimentazione(Ballast Ferroviario)
Rivestimento: Mista
Struttura della galleria: A volta
Illuminazione: No
Depurazione: No
Marciapiedi: No
Strutture di emergenza: No

Anno di costruzione: 1923
Alt. s.l.m.: -

- Uscite di emergenza - No
- Piazzole di sosta - No
- Sistema di drenaggio - No
- Illuminazione di emergenza - No
- Impianti di comunicazione - No
- Estintori - No
- Ventilazione di emergenza - No
- Telefono SOS - No
- Pulsante di allarme - No
- Cassette di primo soccorso - No
- Impianto idrico antincendio - No
- Segnaletica di emergenza - No
- Segnali acustici - No
- Coperte ignifughe - No

Pansoni

Cod. galleria: 95 - 166

Ente gestore: RFI - Rete Ferroviaria Italiana
Comune inizio/fine: Savona - Savona
Tratta ferroviaria: Savona-S.Giuseppe (via Altare)
Dimensioni: Lung. (m): 167 - Larg. (cm): 500 - Alt. (cm): 500
Tipologia della galleria: Ferroviaria canna singola
Tipo di pavimentazione: Altro tipo di pavimentazione(Ballast Ferroviario)
Rivestimento: Mattoni
Struttura della galleria: A volta
Illuminazione: No
Depurazione: No
Marciapiedi: No
Strutture di emergenza: No

Anno di costruzione: 1923
Alt. s.l.m.: -

- Uscite di emergenza - No
- Piazzole di sosta - No
- Sistema di drenaggio - No
- Illuminazione di emergenza - No
- Impianti di comunicazione - No
- Estintori - No
- Ventilazione di emergenza - No
- Telefono SOS - No
- Pulsante di allarme - No
- Cassette di primo soccorso - No
- Impianto idrico antincendio - No
- Segnaletica di emergenza - No
- Segnali acustici - No
- Coperte ignifughe - No

Pietraguza

Cod. galleria: 95 - 189

Ente gestore: RFI - Rete Ferroviaria Italiana
Comune inizio/fine: Savona - Savona
Tratta ferroviaria: Savona-S.Giuseppe (via Ferrania)
Dimensioni: Lung. (m): 177 - Larg. (cm): 500 - Alt. (cm): 500
Tipologia della galleria: Ferroviaria canna singola
Tipo di pavimentazione: Altro tipo di pavimentazione(Ballast Ferroviario)
Rivestimento: Mattoni
Struttura della galleria: A volta
Illuminazione: No
Depurazione: No
Marciapiedi: No
Strutture di emergenza: No

Anno di costruzione: 1874
Alt. s.l.m.: -

- Uscite di emergenza - No
- Piazzole di sosta - No
- Sistema di drenaggio - No
- Illuminazione di emergenza - No
- Impianti di comunicazione - No
- Estintori - No
- Ventilazione di emergenza - No
- Telefono SOS - No
- Pulsante di allarme - No
- Cassette di primo soccorso - No
- Impianto idrico antincendio - No
- Segnaletica di emergenza - No
- Segnali acustici - No
- Coperte ignifughe - No

Rollanda

Cod. galleria: 95 - 181

Ente gestore: RFI - Rete Ferroviaria Italiana
Comune inizio/fine: Savona - Savona
Tratta ferroviaria: Savona-S.Giuseppe (via Ferrania)
Dimensioni: Lung. (m): 191 - Larg. (cm): 500 - Alt. (cm): 500
Tipologia della galleria: Ferroviaria canna singola
Tipo di pavimentazione: Altro tipo di pavimentazione(Ballast Ferroviario)
Rivestimento: Nessuna indicazione
Struttura della galleria: A volta
Illuminazione: No
Depurazione: No
Marciapiedi: No
Strutture di emergenza: No

Anno di costruzione: 1874
Alt. s.l.m.: -

- Uscite di emergenza - No
- Piazzole di sosta - No
- Sistema di drenaggio - No
- Illuminazione di emergenza - No
- Impianti di comunicazione - No
- Estintori - No
- Ventilazione di emergenza - No
- Telefono SOS - No
- Pulsante di allarme - No
- Cassette di primo soccorso - No
- Impianto idrico antincendio - No
- Segnaletica di emergenza - No
- Segnali acustici - No
- Coperte ignifughe - No

Santuario

Cod. galleria: 95 - 168

Ente gestore: RFI - Rete Ferroviaria Italiana
Comune inizio/fine: Savona - Savona
Tratta ferroviaria: Savona-S.Giuseppe (via Altare)
Dimensioni: Lung. (m): 2062 - Larg. (cm): 500 - Alt. (cm): 500
Tipologia della galleria: Ferroviaria canna singola
Tipo di pavimentazione: Altro tipo di pavimentazione(Ballast Ferroviario)
Rivestimento: Nessuna indicazione
Struttura della galleria: A volta
Illuminazione: No
Depurazione: No
Marciapiedi: No
Strutture di emergenza: No

Anno di costruzione: 1923
Alt. s.l.m.: -

- Uscite di emergenza - No
- Piazzole di sosta - No
- Sistema di drenaggio - No
- Illuminazione di emergenza - No
- Impianti di comunicazione - No
- Estintori - No
- Ventilazione di emergenza - No
- Telefono SOS - No
- Pulsante di allarme - No
- Cassette di primo soccorso - No
- Impianto idrico antincendio - No
- Segnaletica di emergenza - No
- Segnali acustici - No
- Coperte ignifughe - No

Santuario

Cod. galleria: 95 - 186

Ente gestore: RFI - Rete Ferroviaria Italiana
Comune inizio/fine: Savona - Savona
Tratta ferroviaria: Savona-S.Giuseppe (via Ferrania)
Dimensioni: Lung. (m): 88 - Larg. (cm): 500 - Alt. (cm): 500
Tipologia della galleria: Ferroviaria canna singola
Tipo di pavimentazione: Altro tipo di pavimentazione(Ballast Ferroviario)
Rivestimento: Mista
Struttura della galleria: A volta
Illuminazione: No
Depurazione: No
Marciapiedi: No
Strutture di emergenza: No

Anno di costruzione: 1874
Alt. s.l.m.: -

- Uscite di emergenza - No
- Piazzole di sosta - No
- Sistema di drenaggio - No
- Illuminazione di emergenza - No
- Impianti di comunicazione - No
- Estintori - No
- Ventilazione di emergenza - No
- Telefono SOS - No
- Pulsante di allarme - No
- Cassette di primo soccorso - No
- Impianto idrico antincendio - No
- Segnaletica di emergenza - No
- Segnali acustici - No
- Coperte ignifughe - No

Seccamele

Cod. galleria: 95 - 163

Ente gestore: RFI - Rete Ferroviaria Italiana
 Comune inizio/fine: Savona - Savona
 Tratta ferroviaria: Savona-S.Giuseppe (via Altare)
 Dimensioni: Lung. (m): 112 - Larg. (cm): 500 - Alt. (cm): 500
 Tipologia della galleria: Ferroviaria canna singola
 Tipo di pavimentazione: Altro tipo di pavimentazione(Ballast Ferroviario)
 Rivestimento: Mattoni
 Struttura della galleria: A volta
 Illuminazione: No
 Depurazione: No
 Marciapiedi: No
 Strutture di emergenza: No

Anno di costruzione: 1923
 Alt. s.l.m.: -

- Uscite di emergenza - No
- Piazzole di sosta - No
- Sistema di drenaggio - No
- Illuminazione di emergenza - No
- Impianti di comunicazione - No
- Estintori - No
- Ventilazione di emergenza - No
- Telefono SOS - No
- Pulsante di allarme - No
- Cassette di primo soccorso - No
- Impianto idrico antincendio - No
- Segnaletica di emergenza - No
- Segnali acustici - No
- Coperte ignifughe - No

Varaldo

Cod. galleria: 95 - 162

Ente gestore: RFI - Rete Ferroviaria Italiana
 Comune inizio/fine: Savona - Savona
 Tratta ferroviaria: Savona-S.Giuseppe (via Altare)
 Dimensioni: Lung. (m): 228 - Larg. (cm): 500 - Alt. (cm): 500
 Tipologia della galleria: Ferroviaria canna singola
 Tipo di pavimentazione: Altro tipo di pavimentazione(Ballast Ferroviario)
 Rivestimento: Mista
 Struttura della galleria: A volta
 Illuminazione: No
 Depurazione: No
 Marciapiedi: No
 Strutture di emergenza: No

Anno di costruzione: 1923
 Alt. s.l.m.: -

- Uscite di emergenza - No
- Piazzole di sosta - No
- Sistema di drenaggio - No
- Illuminazione di emergenza - No
- Impianti di comunicazione - No
- Estintori - No
- Ventilazione di emergenza - No
- Telefono SOS - No
- Pulsante di allarme - No
- Cassette di primo soccorso - No
- Impianto idrico antincendio - No
- Segnaletica di emergenza - No
- Segnali acustici - No
- Coperte ignifughe - No

Volana

Cod. galleria: 95 - 154

Ente gestore: RFI - Rete Ferroviaria Italiana
 Comune inizio/fine: Savona - Savona
 Tratta ferroviaria: Savona-S.Giuseppe (via Altare)
 Dimensioni: Lung. (m): 246 - Larg. (cm): 500 - Alt. (cm): 500
 Tipologia della galleria: Ferroviaria canna singola
 Tipo di pavimentazione: Altro tipo di pavimentazione(Ballast Ferroviario)
 Rivestimento: Nessuna indicazione
 Struttura della galleria: A volta
 Illuminazione: No
 Depurazione: No
 Marciapiedi: No
 Strutture di emergenza: No

Anno di costruzione: 1923
 Alt. s.l.m.: -

- Uscite di emergenza - No
- Piazzole di sosta - No
- Sistema di drenaggio - No
- Illuminazione di emergenza - No
- Impianti di comunicazione - No
- Estintori - No
- Ventilazione di emergenza - No
- Telefono SOS - No
- Pulsante di allarme - No
- Cassette di primo soccorso - No
- Impianto idrico antincendio - No
- Segnaletica di emergenza - No
- Segnali acustici - No
- Coperte ignifughe - No

Crocetta

Cod. galleria: 115 - 14

Ente gestore: Ferrovia Genova - Casella
Comune inizio/fine: Serra Riccò - Casella
Strada/via: Ferrovia Genova - Casella
Dimensioni: Lung. (m): 65 - Larg. (cm): 510 - Alt. (cm): 520
Tipologia della galleria: Ferroviaria canna singola
Tipo di pavimentazione: Altro tipo di pavimentazione(Ballast Ferroviario)
Rivestimento: Calcestruzzo
Struttura della galleria: A volta
Illuminazione: No
Depurazione: No
Marciapiedi: No
Strutture di emergenza: Si

Anno di costruzione: 1929
Alt. s.l.m.: 458



- Uscite di emergenza - No
- Estintori - No
- Impianto idrico antincendio - No
- Piazzole di sosta - No
- Ventilazione di emergenza - No
- Segnaletica di emergenza - No
- Sistema di drenaggio - No
- Telefono SOS - No
- Segnali acustici - No
- Illuminazione di emergenza - No
- Pulsante di allarme - No
- Coperte ignifughe - No
- Impianti di comunicazione - No
- Cassette di primo soccorso - No

Vallegrande

Cod. galleria: 95 - 271

Ente gestore: RFI - Rete Ferroviaria Italiana
Comune inizio/fine: Sestri Levante - Moneglia
Tratta ferroviaria: Genova-La Spezia
Dimensioni: Lung. (m): 4007 - Larg. (cm): 800 - Alt. (cm): 500
Tipologia della galleria: Ferroviaria canna singola
Tipo di pavimentazione: Altro tipo di pavimentazione(Ballast Ferroviario)
Rivestimento: Mista
Struttura della galleria: A volta
Illuminazione: No
Depurazione: No
Marciapiedi: No
Strutture di emergenza: No

Anno di costruzione: 1932
Alt. s.l.m.: -

- Uscite di emergenza - No
- Estintori - No
- Impianto idrico antincendio - No
- Piazzole di sosta - No
- Ventilazione di emergenza - No
- Segnaletica di emergenza - No
- Sistema di drenaggio - No
- Telefono SOS - No
- Segnali acustici - No
- Illuminazione di emergenza - No
- Pulsante di allarme - No
- Coperte ignifughe - No
- Impianti di comunicazione - No
- Cassette di primo soccorso - No

De Franchi

Cod. galleria: 95 - 235

Ente gestore: RFI - Rete Ferroviaria Italiana
Comune inizio/fine: Sori - Recco
Tratta ferroviaria: Genova-La Spezia
Dimensioni: Lung. (m): 1099 - Larg. (cm): 500 - Alt. (cm): 500
Tipologia della galleria: Ferroviaria canna singola
Tipo di pavimentazione: Altro tipo di pavimentazione(Ballast Ferroviario)
Rivestimento: Pietra
Struttura della galleria: A volta
Illuminazione: No
Depurazione: No
Marciapiedi: No
Strutture di emergenza: No

Anno di costruzione: 1921
Alt. s.l.m.: -

- Uscite di emergenza - No
- Estintori - No
- Impianto idrico antincendio - No
- Piazzole di sosta - No
- Ventilazione di emergenza - No
- Segnaletica di emergenza - No
- Sistema di drenaggio - No
- Telefono SOS - No
- Segnali acustici - No
- Illuminazione di emergenza - No
- Pulsante di allarme - No
- Coperte ignifughe - No
- Impianti di comunicazione - No
- Cassette di primo soccorso - No

Quattrocchi De Franchi

Cod. galleria: 95 - 237

Ente gestore: RFI - Rete Ferroviaria Italiana
Comune inizio/fine: Sori - Recco
Tratta ferroviaria: Genova-La Spezia
Dimensioni: Lung. (m): 1464 - Larg. (cm): 500 - Alt. (cm): 500
Tipologia della galleria: Ferroviaria canna singola
Tipo di pavimentazione: Altro tipo di pavimentazione(Ballast Ferroviario)
Rivestimento: Pietra
Struttura della galleria: A volta
Illuminazione: No
Depurazione: No
Marciapiedi: No
Strutture di emergenza: No

Anno di costruzione: 1921
Alt. s.l.m.: -

- Uscite di emergenza - No
- Piazzole di sosta - No
- Sistema di drenaggio - No
- Illuminazione di emergenza - No
- Impianti di comunicazione - No
- Estintori - No
- Ventilazione di emergenza - No
- Telefono SOS - No
- Pulsante di allarme - No
- Cassette di primo soccorso - No
- Impianto idrico antincendio - No
- Segnaletica di emergenza - No
- Segnali acustici - No
- Coperte ignifughe - No

Quattrocchi

Cod. galleria: 95 - 234

Ente gestore: RFI - Rete Ferroviaria Italiana
Comune inizio/fine: Sori - Sori
Tratta ferroviaria: Genova-La Spezia
Dimensioni: Lung. (m): 139 - Larg. (cm): 500 - Alt. (cm): 500
Tipologia della galleria: Ferroviaria canna singola
Tipo di pavimentazione: Altro tipo di pavimentazione(Ballast Ferroviario)
Rivestimento: Pietra
Struttura della galleria: A volta
Illuminazione: No
Depurazione: No
Marciapiedi: No
Strutture di emergenza: No

Anno di costruzione: 1921
Alt. s.l.m.: -

- Uscite di emergenza - No
- Piazzole di sosta - No
- Sistema di drenaggio - No
- Illuminazione di emergenza - No
- Impianti di comunicazione - No
- Estintori - No
- Ventilazione di emergenza - No
- Telefono SOS - No
- Pulsante di allarme - No
- Cassette di primo soccorso - No
- Impianto idrico antincendio - No
- Segnaletica di emergenza - No
- Segnali acustici - No
- Coperte ignifughe - No

S.Rocco dispari

Cod. galleria: 95 - 233

Ente gestore: RFI - Rete Ferroviaria Italiana
Comune inizio/fine: Sori - Sori
Tratta ferroviaria: Genova-La Spezia
Dimensioni: Lung. (m): 189 - Larg. (cm): 500 - Alt. (cm): 500
Tipologia della galleria: Ferroviaria canna singola
Tipo di pavimentazione: Altro tipo di pavimentazione(Ballast Ferroviario)
Rivestimento: Pietra
Struttura della galleria: A volta
Illuminazione: No
Depurazione: No
Marciapiedi: No
Strutture di emergenza: No

Anno di costruzione: 1917
Alt. s.l.m.: -

- Uscite di emergenza - No
- Piazzole di sosta - No
- Sistema di drenaggio - No
- Illuminazione di emergenza - No
- Impianti di comunicazione - No
- Estintori - No
- Ventilazione di emergenza - No
- Telefono SOS - No
- Pulsante di allarme - No
- Cassette di primo soccorso - No
- Impianto idrico antincendio - No
- Segnaletica di emergenza - No
- Segnali acustici - No
- Coperte ignifughe - No

S.Rocco pari

Cod. galleria: 95 - 232

Ente gestore: RFI - Rete Ferroviaria Italiana
Comune inizio/fine: Sori - Sori
Tratta ferroviaria: Genova-La Spezia
Dimensioni: Lung. (m): 161 - Larg. (cm): 500 - Alt. (cm): 500
Tipologia della galleria: Ferroviaria canna singola
Tipo di pavimentazione: Altro tipo di pavimentazione(Ballast Ferroviario)
Rivestimento: Mista
Struttura della galleria: A volta
Illuminazione: No
Depurazione: No
Marciapiedi: No
Strutture di emergenza: No

Anno di costruzione: 1917
Alt. s.l.m.: -

- Uscite di emergenza - No
- Estintori - No
- Impianto idrico antincendio - No
- Piazzole di sosta - No
- Ventilazione di emergenza - No
- Segnaletica di emergenza - No
- Sistema di drenaggio - No
- Telefono SOS - No
- Segnali acustici - No
- Illuminazione di emergenza - No
- Pulsante di allarme - No
- Coperte ignifughe - No
- Impianti di comunicazione - No
- Cassette di primo soccorso - No

S.Giacomo

Cod. galleria: 95 - 111

Ente gestore: RFI - Rete Ferroviaria Italiana
Comune inizio/fine: Spotorno - Finale Ligure
Tratta ferroviaria: Genova-Ventimiglia-Confine francese
Dimensioni: Lung. (m): 6514 - Larg. (cm): 800 - Alt. (cm): 500
Tipologia della galleria: Ferroviaria canna singola
Tipo di pavimentazione: Altro tipo di pavimentazione(Ballast Ferroviario)
Rivestimento: Mista
Struttura della galleria: A volta
Illuminazione: No
Depurazione: No
Marciapiedi: No
Strutture di emergenza: Si

Anno di costruzione: 1977
Alt. s.l.m.: -



- Uscite di emergenza - No
- Estintori - No
- Impianto idrico antincendio - No
- Piazzole di sosta esterno - Si
- Ventilazione di emergenza - No
- Segnaletica di emergenza - No
- Sistema di drenaggio - No
- Telefono SOS - No
- Segnali acustici - No
- Illuminazione di emergenza - No
- Pulsante di allarme - No
- Coperte ignifughe - No
- Impianti di comunicazione - No
- Cassette di primo soccorso - No

Capo Verde

Cod. galleria: 95 - 87

Ente gestore: RFI - Rete Ferroviaria Italiana
Comune inizio/fine: Taggia - Sanremo
Tratta ferroviaria: Genova-Ventimiglia-Confine francese
Dimensioni: Lung. (m): 5367 - Larg. (cm): 800 - Alt. (cm): 500
Tipologia della galleria: Ferroviaria canna singola
Tipo di pavimentazione: Altro tipo di pavimentazione(Ballast Ferroviario)
Rivestimento: Calcestruzzo
Struttura della galleria: A volta
Illuminazione: Si
Depurazione: No
Marciapiedi: Si
Strutture di emergenza: Si

Anno di costruzione: 2001
Alt. s.l.m.: -

- Uscite di emergenza - Si
- Estintori - No
- Impianto idrico antincendio - Si
- Piazzole di sosta esterno - Si
- Ventilazione di emergenza - No
- Segnaletica di emergenza - Si
- Sistema di drenaggio - No
- Telefono SOS - No
- Segnali acustici - No
- Illuminazione di emergenza - Si
- Pulsante di allarme - Si
- Coperte ignifughe - No
- Impianti di comunicazione - Si
- Cassette di primo soccorso - No

Mao

Cod. galleria: 95 - 112

Ente gestore: RFI - Rete Ferroviaria Italiana
Comune inizio/fine: Vado Ligure - Spotorno
Tratta ferroviaria: Genova-Ventimiglia-Confine francese
Dimensioni: Lung. (m): 3400 - Larg. (cm): 800 - Alt. (cm): 500
Tipologia della galleria: Ferroviaria canna singola
Tipo di pavimentazione: Altro tipo di pavimentazione(Ballast Ferroviario)
Rivestimento: Calcestruzzo
Struttura della galleria: A volta
Illuminazione: No
Depurazione: No
Marciapiedi: No
Strutture di emergenza: No

Anno di costruzione: 1977
Alt. s.l.m.: -

- Uscite di emergenza - No
- Piazzole di sosta - No
- Sistema di drenaggio - No
- Illuminazione di emergenza - No
- Impianti di comunicazione - No
- Estintori - No
- Ventilazione di emergenza - No
- Telefono SOS - No
- Pulsante di allarme - No
- Cassette di primo soccorso - No
- Impianto idrico antincendio - No
- Segnaletica di emergenza - No
- Segnali acustici - No
- Coperte ignifughe - No

Bossarino

Cod. galleria: 95 - 113

Ente gestore: RFI - Rete Ferroviaria Italiana
Comune inizio/fine: Vado Ligure - Vado Ligure
Tratta ferroviaria: Genova-Ventimiglia-Confine francese
Dimensioni: Lung. (m): 134 - Larg. (cm): 800 - Alt. (cm): 500
Tipologia della galleria: Ferroviaria canna singola
Tipo di pavimentazione: Altro tipo di pavimentazione(Ballast Ferroviario)
Rivestimento: Calcestruzzo
Struttura della galleria: A volta
Illuminazione: No
Depurazione: No
Marciapiedi: No
Strutture di emergenza: No

Anno di costruzione: 1977
Alt. s.l.m.: -

- Uscite di emergenza - No
- Piazzole di sosta - No
- Sistema di drenaggio - No
- Illuminazione di emergenza - No
- Impianti di comunicazione - No
- Estintori - No
- Ventilazione di emergenza - No
- Telefono SOS - No
- Pulsante di allarme - No
- Cassette di primo soccorso - No
- Impianto idrico antincendio - No
- Segnaletica di emergenza - No
- Segnali acustici - No
- Coperte ignifughe - No

Tana

Cod. galleria: 95 - 114

Ente gestore: RFI - Rete Ferroviaria Italiana
Comune inizio/fine: Vado Ligure - Vado Ligure
Tratta ferroviaria: Genova-Ventimiglia-Confine francese
Dimensioni: Lung. (m): 184 - Larg. (cm): 800 - Alt. (cm): 500
Tipologia della galleria: Ferroviaria canna singola
Tipo di pavimentazione: Altro tipo di pavimentazione(Ballast Ferroviario)
Rivestimento: Calcestruzzo
Struttura della galleria: A volta
Illuminazione: No
Depurazione: No
Marciapiedi: No
Strutture di emergenza: No

Anno di costruzione: 1977
Alt. s.l.m.: -

- Uscite di emergenza - No
- Piazzole di sosta - No
- Sistema di drenaggio - No
- Illuminazione di emergenza - No
- Impianti di comunicazione - No
- Estintori - No
- Ventilazione di emergenza - No
- Telefono SOS - No
- Pulsante di allarme - No
- Cassette di primo soccorso - No
- Impianto idrico antincendio - No
- Segnaletica di emergenza - No
- Segnali acustici - No
- Coperte ignifughe - No

Tanon

Cod. galleria: 95 - 121

Ente gestore: RFI - Rete Ferroviaria Italiana
Comune inizio/fine: Varazze - Celle Ligure
Tratta ferroviaria: Genova-Ventimiglia-Confine francese
Dimensioni: Lung. (m): 1239 - Larg. (cm): 800 - Alt. (cm): 500
Tipologia della galleria: Ferroviaria canna singola
Tipo di pavimentazione: Altro tipo di pavimentazione(Ballast Ferroviario)
Rivestimento: Calcestruzzo
Struttura della galleria: A volta
Illuminazione: No
Depurazione: No
Marciapiedi: No
Strutture di emergenza: No

Anno di costruzione: 1977
Alt. s.l.m.: -

- Uscite di emergenza - No
- Piazzole di sosta - No
- Sistema di drenaggio - No
- Illuminazione di emergenza - No
- Impianti di comunicazione - No
- Estintori - No
- Ventilazione di emergenza - No
- Telefono SOS - No
- Pulsante di allarme - No
- Cassette di primo soccorso - No
- Impianto idrico antincendio - No
- Segnaletica di emergenza - No
- Segnali acustici - No
- Coperte ignifughe - No

Giulia

Cod. galleria: 95 - 123

Ente gestore: RFI - Rete Ferroviaria Italiana
Comune inizio/fine: Varazze - Varazze
Tratta ferroviaria: Genova-Ventimiglia-Confine francese
Dimensioni: Lung. (m): 4764 - Larg. (cm): 800 - Alt. (cm): 500
Tipologia della galleria: Ferroviaria canna singola
Tipo di pavimentazione: Altro tipo di pavimentazione(Ballast Ferroviario)
Rivestimento: Calcestruzzo
Struttura della galleria: A volta
Illuminazione: No
Depurazione: No
Marciapiedi: No
Strutture di emergenza: No

Anno di costruzione: 1968
Alt. s.l.m.: -

- Uscite di emergenza - No
- Piazzole di sosta - No
- Sistema di drenaggio - No
- Illuminazione di emergenza - No
- Impianti di comunicazione - No
- Estintori - No
- Ventilazione di emergenza - No
- Telefono SOS - No
- Pulsante di allarme - No
- Cassette di primo soccorso - No
- Impianto idrico antincendio - No
- Segnaletica di emergenza - No
- Segnali acustici - No
- Coperte ignifughe - No

Teiro

Cod. galleria: 95 - 122

Ente gestore: RFI - Rete Ferroviaria Italiana
Comune inizio/fine: Varazze - Varazze
Tratta ferroviaria: Genova-Ventimiglia-Confine francese
Dimensioni: Lung. (m): 403 - Larg. (cm): 800 - Alt. (cm): 500
Tipologia della galleria: Ferroviaria canna singola
Tipo di pavimentazione: Altro tipo di pavimentazione(Ballast Ferroviario)
Rivestimento: Calcestruzzo
Struttura della galleria: A volta
Illuminazione: No
Depurazione: No
Marciapiedi: No
Strutture di emergenza: No

Anno di costruzione: 1968
Alt. s.l.m.: -

- Uscite di emergenza - No
- Piazzole di sosta - No
- Sistema di drenaggio - No
- Illuminazione di emergenza - No
- Impianti di comunicazione - No
- Estintori - No
- Ventilazione di emergenza - No
- Telefono SOS - No
- Pulsante di allarme - No
- Cassette di primo soccorso - No
- Impianto idrico antincendio - No
- Segnaletica di emergenza - No
- Segnali acustici - No
- Coperte ignifughe - No

Colombo

Cod. galleria: 95 - 210

Ente gestore: RFI - Rete Ferroviaria Italiana
Comune inizio/fine: Ventimiglia - Airole
Tratta ferroviaria: Ventimiglia-Limone
Dimensioni: Lung. (m): 597 - Larg. (cm): 500 - Alt. (cm): 500
Tipologia della galleria: Ferroviaria canna singola
Tipo di pavimentazione: Altro tipo di pavimentazione(Ballast Ferroviario)
Rivestimento: Mista
Struttura della galleria: A volta
Illuminazione: No
Depurazione: No
Marciapiedi: No
Strutture di emergenza: No

Anno di costruzione: 1914
Alt. s.l.m.: -

- Uscite di emergenza - No
- Piazzole di sosta - No
- Sistema di drenaggio - No
- Illuminazione di emergenza - No
- Impianti di comunicazione - No
- Estintori - No
- Ventilazione di emergenza - No
- Telefono SOS - No
- Pulsante di allarme - No
- Cassette di primo soccorso - No
- Impianto idrico antincendio - No
- Segnaletica di emergenza - No
- Segnali acustici - No
- Coperte ignifughe - No

Allaveri

Cod. galleria: 95 - 212

Ente gestore: RFI - Rete Ferroviaria Italiana
Comune inizio/fine: Ventimiglia - Ventimiglia
Tratta ferroviaria: Ventimiglia-Limone
Dimensioni: Lung. (m): 69 - Larg. (cm): 500 - Alt. (cm): 500
Tipologia della galleria: Ferroviaria canna singola
Tipo di pavimentazione: Altro tipo di pavimentazione(Ballast Ferroviario)
Rivestimento: Mattoni
Struttura della galleria: A volta
Illuminazione: No
Depurazione: No
Marciapiedi: No
Strutture di emergenza: No

Anno di costruzione: 1914
Alt. s.l.m.: -

- Uscite di emergenza - No
- Piazzole di sosta - No
- Sistema di drenaggio - No
- Illuminazione di emergenza - No
- Impianti di comunicazione - No
- Estintori - No
- Ventilazione di emergenza - No
- Telefono SOS - No
- Pulsante di allarme - No
- Cassette di primo soccorso - No
- Impianto idrico antincendio - No
- Segnaletica di emergenza - No
- Segnali acustici - No
- Coperte ignifughe - No

Balzi Rossi

Cod. galleria: 95 - 67

Ente gestore: RFI - Rete Ferroviaria Italiana
Comune inizio/fine: Ventimiglia - Ventimiglia
Tratta ferroviaria: Genova-Ventimiglia-Confine francese
Dimensioni: Lung. (m): 88 - Larg. (cm): 800 - Alt. (cm): 500
Tipologia della galleria: Ferroviaria canna singola
Tipo di pavimentazione: Altro tipo di pavimentazione(Ballast Ferroviario)
Rivestimento: Nessuna indicazione
Struttura della galleria: A volta
Illuminazione: No
Depurazione: No
Marciapiedi: No
Strutture di emergenza: No

Anno di costruzione: 1872
Alt. s.l.m.: -

- Uscite di emergenza - No
- Piazzole di sosta - No
- Sistema di drenaggio - No
- Illuminazione di emergenza - No
- Impianti di comunicazione - No
- Estintori - No
- Ventilazione di emergenza - No
- Telefono SOS - No
- Pulsante di allarme - No
- Cassette di primo soccorso - No
- Impianto idrico antincendio - No
- Segnaletica di emergenza - No
- Segnali acustici - No
- Coperte ignifughe - No

Batteria dispari

Cod. galleria: 95 - 71

Ente gestore: RFI - Rete Ferroviaria Italiana
Comune inizio/fine: Ventimiglia - Ventimiglia
Tratta ferroviaria: Genova-Ventimiglia-Confine francese
Dimensioni: Lung. (m): 347 - Larg. (cm): 500 - Alt. (cm): 500
Tipologia della galleria: Ferroviaria canna singola
Tipo di pavimentazione: Altro tipo di pavimentazione(Ballast Ferroviario)
Rivestimento: Nessuna indicazione
Struttura della galleria: A volta
Illuminazione: No
Depurazione: No
Marciapiedi: No
Strutture di emergenza: No

Anno di costruzione: 1911
Alt. s.l.m.: -

- Uscite di emergenza - No
- Piazzole di sosta - No
- Sistema di drenaggio - No
- Illuminazione di emergenza - No
- Impianti di comunicazione - No
- Estintori - No
- Ventilazione di emergenza - No
- Telefono SOS - No
- Pulsante di allarme - No
- Cassette di primo soccorso - No
- Impianto idrico antincendio - No
- Segnaletica di emergenza - No
- Segnali acustici - No
- Coperte ignifughe - No

Batteria pari

Cod. galleria: 95 - 71

Ente gestore: RFI - Rete Ferroviaria Italiana
Comune inizio/fine: Ventimiglia - Ventimiglia
Tratta ferroviaria: Genova-Ventimiglia-Confine francese
Dimensioni: Lung. (m): 347 - Larg. (cm): 500 - Alt. (cm): 500
Tipologia della galleria: Ferroviaria canna singola
Tipo di pavimentazione: Altro tipo di pavimentazione(Ballast Ferroviario)
Rivestimento: Nessuna indicazione
Struttura della galleria: A volta
Illuminazione: No
Depurazione: No
Marciapiedi: No
Strutture di emergenza: No

Anno di costruzione: 1872
Alt. s.l.m.: -

- Uscite di emergenza - No
- Piazzole di sosta - No
- Sistema di drenaggio - No
- Illuminazione di emergenza - No
- Impianti di comunicazione - No
- Estintori - No
- Ventilazione di emergenza - No
- Telefono SOS - No
- Pulsante di allarme - No
- Cassette di primo soccorso - No
- Impianto idrico antincendio - No
- Segnaletica di emergenza - No
- Segnali acustici - No
- Coperte ignifughe - No

De Mari dispari

Cod. galleria: 95 - 75

Ente gestore: RFI - Rete Ferroviaria Italiana
Comune inizio/fine: Ventimiglia - Ventimiglia
Tratta ferroviaria: Genova-Ventimiglia-Confine francese
Dimensioni: Lung. (m): 270 - Larg. (cm): 500 - Alt. (cm): 500
Tipologia della galleria: Ferroviaria canna singola
Tipo di pavimentazione: Altro tipo di pavimentazione(Ballast Ferroviario)
Rivestimento: Nessuna indicazione
Struttura della galleria: A volta
Illuminazione: No
Depurazione: No
Marciapiedi: No
Strutture di emergenza: No

Anno di costruzione: 1911
Alt. s.l.m.: -

- Uscite di emergenza - No
- Piazzole di sosta - No
- Sistema di drenaggio - No
- Illuminazione di emergenza - No
- Impianti di comunicazione - No
- Estintori - No
- Ventilazione di emergenza - No
- Telefono SOS - No
- Pulsante di allarme - No
- Cassette di primo soccorso - No
- Impianto idrico antincendio - No
- Segnaletica di emergenza - No
- Segnali acustici - No
- Coperte ignifughe - No

De Mari pari

Cod. galleria: 95 - 74

Ente gestore: RFI - Rete Ferroviaria Italiana
Comune inizio/fine: Ventimiglia - Ventimiglia
Tratta ferroviaria: Genova-Ventimiglia-Confine francese
Dimensioni: Lung. (m): 259 - Larg. (cm): 500 - Alt. (cm): 500
Tipologia della galleria: Ferroviaria canna singola
Tipo di pavimentazione: Altro tipo di pavimentazione(Ballast Ferroviario)
Rivestimento: Nessuna indicazione
Struttura della galleria: A volta
Illuminazione: No
Depurazione: No
Marciapiedi: No
Strutture di emergenza: No

Anno di costruzione: 1872
Alt. s.l.m.: -

- Uscite di emergenza - No
- Piazzole di sosta - No
- Sistema di drenaggio - No
- Illuminazione di emergenza - No
- Impianti di comunicazione - No
- Estintori - No
- Ventilazione di emergenza - No
- Telefono SOS - No
- Pulsante di allarme - No
- Cassette di primo soccorso - No
- Impianto idrico antincendio - No
- Segnaletica di emergenza - No
- Segnali acustici - No
- Coperte ignifughe - No

Delle Bocche

Cod. galleria: 95 - 211

Ente gestore: RFI - Rete Ferroviaria Italiana
Comune inizio/fine: Ventimiglia - Ventimiglia
Tratta ferroviaria: Ventimiglia-Limone
Dimensioni: Lung. (m): 926 - Larg. (cm): 500 - Alt. (cm): 500
Tipologia della galleria: Ferroviaria canna singola
Tipo di pavimentazione: Altro tipo di pavimentazione(Ballast Ferroviario)
Rivestimento: Mista
Struttura della galleria: A volta
Illuminazione: No
Depurazione: No
Marciapiedi: No
Strutture di emergenza: No

Anno di costruzione: 1914
Alt. s.l.m.: -

- Uscite di emergenza - No
- Piazzole di sosta - No
- Sistema di drenaggio - No
- Illuminazione di emergenza - No
- Impianti di comunicazione - No
- Estintori - No
- Ventilazione di emergenza - No
- Telefono SOS - No
- Pulsante di allarme - No
- Cassette di primo soccorso - No
- Impianto idrico antincendio - No
- Segnaletica di emergenza - No
- Segnali acustici - No
- Coperte ignifughe - No

Dogana dispari

Cod. galleria: 95 - 69

Ente gestore: RFI - Rete Ferroviaria Italiana
Comune inizio/fine: Ventimiglia - Ventimiglia
Tratta ferroviaria: Genova-Ventimiglia-Confine francese
Dimensioni: Lung. (m): 352 - Larg. (cm): 500 - Alt. (cm): 500
Tipologia della galleria: Ferroviaria canna singola
Tipo di pavimentazione: Altro tipo di pavimentazione(Ballast Ferroviario)
Rivestimento: Nessuna indicazione
Struttura della galleria: A volta
Illuminazione: No
Depurazione: No
Marciapiedi: No
Strutture di emergenza: No

Anno di costruzione: 1911
Alt. s.l.m.: -

- Uscite di emergenza - No
- Piazzole di sosta - No
- Sistema di drenaggio - No
- Illuminazione di emergenza - No
- Impianti di comunicazione - No
- Estintori - No
- Ventilazione di emergenza - No
- Telefono SOS - No
- Pulsante di allarme - No
- Cassette di primo soccorso - No
- Impianto idrico antincendio - No
- Segnaletica di emergenza - No
- Segnali acustici - No
- Coperte ignifughe - No

Dogana pari

Cod. galleria: 95 - 68

Ente gestore: RFI - Rete Ferroviaria Italiana
Comune inizio/fine: Ventimiglia - Ventimiglia
Tratta ferroviaria: Genova-Ventimiglia-Confine francese
Dimensioni: Lung. (m): 276 - Larg. (cm): 500 - Alt. (cm): 500
Tipologia della galleria: Ferroviaria canna singola
Tipo di pavimentazione: Altro tipo di pavimentazione(Ballast Ferroviario)
Rivestimento: Nessuna indicazione
Struttura della galleria: A volta
Illuminazione: No
Depurazione: No
Marciapiedi: No
Strutture di emergenza: No

Anno di costruzione: 1872
Alt. s.l.m.: -

- Uscite di emergenza - No
- Piazzole di sosta - No
- Sistema di drenaggio - No
- Illuminazione di emergenza - No
- Impianti di comunicazione - No
- Estintori - No
- Ventilazione di emergenza - No
- Telefono SOS - No
- Pulsante di allarme - No
- Cassette di primo soccorso - No
- Impianto idrico antincendio - No
- Segnaletica di emergenza - No
- Segnali acustici - No
- Coperte ignifughe - No

Flavia

Cod. galleria: 95 - 76

Ente gestore: RFI - Rete Ferroviaria Italiana
Comune inizio/fine: Ventimiglia - Ventimiglia
Tratta ferroviaria: Bivio Roja-Parco Roja
Dimensioni: Lung. (m): 594 - Larg. (cm): 500 - Alt. (cm): 500
Tipologia della galleria: Ferroviaria canna singola
Tipo di pavimentazione: Altro tipo di pavimentazione(Ballast Ferroviario)
Rivestimento: Calcestruzzo
Struttura della galleria: A volta
Illuminazione: No
Depurazione: No
Marciapiedi: No
Strutture di emergenza: No

Anno di costruzione: -
Alt. s.l.m.: -

- Uscite di emergenza - No
- Piazzole di sosta - No
- Sistema di drenaggio - No
- Illuminazione di emergenza - No
- Impianti di comunicazione - No
- Estintori - No
- Ventilazione di emergenza - No
- Telefono SOS - No
- Pulsante di allarme - No
- Cassette di primo soccorso - No
- Impianto idrico antincendio - No
- Segnaletica di emergenza - No
- Segnali acustici - No
- Coperte ignifughe - No

Isnardi

Cod. galleria: 95 - 215

Ente gestore: RFI - Rete Ferroviaria Italiana
Comune inizio/fine: Ventimiglia - Ventimiglia
Tratta ferroviaria: Ventimiglia-Limone
Dimensioni: Lung. (m): 168 - Larg. (cm): 500 - Alt. (cm): 500
Tipologia della galleria: Ferroviaria canna singola
Tipo di pavimentazione: Altro tipo di pavimentazione(Ballast Ferroviario)
Rivestimento: Mista
Struttura della galleria: A volta
Illuminazione: No
Depurazione: No
Marciapiedi: No
Strutture di emergenza: No

Anno di costruzione: 1914
Alt. s.l.m.: -

- Uscite di emergenza - No
- Piazzole di sosta - No
- Sistema di drenaggio - No
- Illuminazione di emergenza - No
- Impianti di comunicazione - No
- Estintori - No
- Ventilazione di emergenza - No
- Telefono SOS - No
- Pulsante di allarme - No
- Cassette di primo soccorso - No
- Impianto idrico antincendio - No
- Segnaletica di emergenza - No
- Segnali acustici - No
- Coperte ignifughe - No

Maneira

Cod. galleria: 95 - 214

Ente gestore: RFI - Rete Ferroviaria Italiana
Comune inizio/fine: Ventimiglia - Ventimiglia
Tratta ferroviaria: Ventimiglia-Limone
Dimensioni: Lung. (m): 171 - Larg. (cm): 500 - Alt. (cm): 500
Tipologia della galleria: Ferroviaria canna singola
Tipo di pavimentazione: Altro tipo di pavimentazione(Ballast Ferroviario)
Rivestimento: Mista
Struttura della galleria: A volta
Illuminazione: No
Depurazione: No
Marciapiedi: No
Strutture di emergenza: No

Anno di costruzione: 1914
Alt. s.l.m.: -

- Uscite di emergenza - No
- Piazzole di sosta - No
- Sistema di drenaggio - No
- Illuminazione di emergenza - No
- Impianti di comunicazione - No
- Estintori - No
- Ventilazione di emergenza - No
- Telefono SOS - No
- Pulsante di allarme - No
- Cassette di primo soccorso - No
- Impianto idrico antincendio - No
- Segnaletica di emergenza - No
- Segnali acustici - No
- Coperte ignifughe - No

Mortola dispari

Cod. galleria: 95 - 73

Ente gestore: RFI - Rete Ferroviaria Italiana
Comune inizio/fine: Ventimiglia - Ventimiglia
Tratta ferroviaria: Genova-Ventimiglia-Confine francese
Dimensioni: Lung. (m): 98 - Larg. (cm): 500 - Alt. (cm): 500
Tipologia della galleria: Ferroviaria canna singola
Tipo di pavimentazione: Altro tipo di pavimentazione(Ballast Ferroviario)
Rivestimento: Nessuna indicazione
Struttura della galleria: A volta
Illuminazione: No
Depurazione: No
Marciapiedi: No
Strutture di emergenza: No

Anno di costruzione: 1911
Alt. s.l.m.: -

- Uscite di emergenza - No
- Piazzole di sosta - No
- Sistema di drenaggio - No
- Illuminazione di emergenza - No
- Impianti di comunicazione - No
- Estintori - No
- Ventilazione di emergenza - No
- Telefono SOS - No
- Pulsante di allarme - No
- Cassette di primo soccorso - No
- Impianto idrico antincendio - No
- Segnaletica di emergenza - No
- Segnali acustici - No
- Coperte ignifughe - No

Mortola pari

Cod. galleria: 95 - 72

Ente gestore: RFI - Rete Ferroviaria Italiana
Comune inizio/fine: Ventimiglia - Ventimiglia
Tratta ferroviaria: Genova-Ventimiglia-Confine francese
Dimensioni: Lung. (m): 83 - Larg. (cm): 500 - Alt. (cm): 500
Tipologia della galleria: Ferroviaria canna singola
Tipo di pavimentazione: Altro tipo di pavimentazione(Ballast Ferroviario)
Rivestimento: Nessuna indicazione
Struttura della galleria: A volta
Illuminazione: No
Depurazione: No
Marciapiedi: No
Strutture di emergenza: No

Anno di costruzione: 1872
Alt. s.l.m.: -

- Uscite di emergenza - No
- Piazzole di sosta - No
- Sistema di drenaggio - No
- Illuminazione di emergenza - No
- Impianti di comunicazione - No
- Estintori - No
- Ventilazione di emergenza - No
- Telefono SOS - No
- Pulsante di allarme - No
- Cassette di primo soccorso - No
- Impianto idrico antincendio - No
- Segnaletica di emergenza - No
- Segnali acustici - No
- Coperte ignifughe - No

Serra Soprano

Cod. galleria: 95 - 213

Ente gestore: RFI - Rete Ferroviaria Italiana
Comune inizio/fine: Ventimiglia - Ventimiglia
Tratta ferroviaria: Ventimiglia-Limone
Dimensioni: Lung. (m): 244 - Larg. (cm): 500 - Alt. (cm): 500
Tipologia della galleria: Ferroviaria canna singola
Tipo di pavimentazione: Altro tipo di pavimentazione(Ballast Ferroviario)
Rivestimento: Nessuna indicazione
Struttura della galleria: A volta
Illuminazione: No
Depurazione: No
Marciapiedi: No
Strutture di emergenza: No

Anno di costruzione: 1914
Alt. s.l.m.: -

- Uscite di emergenza - No
- Piazzole di sosta - No
- Sistema di drenaggio - No
- Illuminazione di emergenza - No
- Impianti di comunicazione - No
- Estintori - No
- Ventilazione di emergenza - No
- Telefono SOS - No
- Pulsante di allarme - No
- Cassette di primo soccorso - No
- Impianto idrico antincendio - No
- Segnaletica di emergenza - No
- Segnali acustici - No
- Coperte ignifughe - No

Ventimiglia dispari

Cod. galleria: 95 - 78

Ente gestore: RFI - Rete Ferroviaria Italiana
Comune inizio/fine: Ventimiglia - Ventimiglia
Tratta ferroviaria: Genova-Ventimiglia-Confine francese
Dimensioni: Lung. (m): 586 - Larg. (cm): 500 - Alt. (cm): 500
Tipologia della galleria: Ferroviaria canna singola
Tipo di pavimentazione: Altro tipo di pavimentazione(Ballast Ferroviario)
Rivestimento: Mista
Struttura della galleria: A volta
Illuminazione: No
Depurazione: No
Marciapiedi: No
Strutture di emergenza: No

Anno di costruzione: 1911
Alt. s.l.m.: -

- Uscite di emergenza - No
- Piazzole di sosta - No
- Sistema di drenaggio - No
- Illuminazione di emergenza - No
- Impianti di comunicazione - No
- Estintori - No
- Ventilazione di emergenza - No
- Telefono SOS - No
- Pulsante di allarme - No
- Cassette di primo soccorso - No
- Impianto idrico antincendio - No
- Segnaletica di emergenza - No
- Segnali acustici - No
- Coperte ignifughe - No

Ventimiglia pari

Cod. galleria: 95 - 77

Ente gestore: RFI - Rete Ferroviaria Italiana
Comune inizio/fine: Ventimiglia - Ventimiglia
Tratta ferroviaria: Genova-Ventimiglia-Confine francese
Dimensioni: Lung. (m): 566 - Larg. (cm): 500 - Alt. (cm): 500
Tipologia della galleria: Ferroviaria canna singola
Tipo di pavimentazione: Altro tipo di pavimentazione(Ballast Ferroviario)
Rivestimento: Mista
Struttura della galleria: A volta
Illuminazione: No
Depurazione: No
Marciapiedi: No
Strutture di emergenza: No

Anno di costruzione: 1872
Alt. s.l.m.: -

- Uscite di emergenza - No
- Piazzole di sosta - No
- Sistema di drenaggio - No
- Illuminazione di emergenza - No
- Impianti di comunicazione - No
- Estintori - No
- Ventilazione di emergenza - No
- Telefono SOS - No
- Pulsante di allarme - No
- Cassette di primo soccorso - No
- Impianto idrico antincendio - No
- Segnaletica di emergenza - No
- Segnali acustici - No
- Coperte ignifughe - No

Manarola-Gubbiola

Cod. galleria: 95 - 293

Ente gestore: RFI - Rete Ferroviaria Italiana
Comune inizio/fine: Vernazza - Riomaggiore
Tratta ferroviaria: Genova-La Spezia
Dimensioni: Lung. (m): 1793 - Larg. (cm): 800 - Alt. (cm): 500
Tipologia della galleria: Ferroviaria canna singola
Tipo di pavimentazione: Altro tipo di pavimentazione(Ballast Ferroviario)
Rivestimento: Calcestruzzo
Struttura della galleria: A volta
Illuminazione: No
Depurazione: No
Marciapiedi: No
Strutture di emergenza: No

Anno di costruzione: 1959
Alt. s.l.m.: -

- Uscite di emergenza - No
- Piazzole di sosta - No
- Sistema di drenaggio - No
- Illuminazione di emergenza - No
- Impianti di comunicazione - No
- Estintori - No
- Ventilazione di emergenza - No
- Telefono SOS - No
- Pulsante di allarme - No
- Cassette di primo soccorso - No
- Impianto idrico antincendio - No
- Segnaletica di emergenza - No
- Segnali acustici - No
- Coperte ignifughe - No

Guvano

Cod. galleria: 95 - 292

Ente gestore: RFI - Rete Ferroviaria Italiana
Comune inizio/fine: Vernazza - Vernazza
Tratta ferroviaria: Genova-La Spezia
Dimensioni: Lung. (m): 2813 - Larg. (cm): 800 - Alt. (cm): 500
Tipologia della galleria: Ferroviaria canna singola
Tipo di pavimentazione: Altro tipo di pavimentazione(Ballast Ferroviario)
Rivestimento: Mattoni
Struttura della galleria: A volta
Illuminazione: No
Depurazione: No
Marciapiedi: No
Strutture di emergenza: No

Anno di costruzione: 1962
Alt. s.l.m.: -

- Uscite di emergenza - No
- Piazzole di sosta - No
- Sistema di drenaggio - No
- Illuminazione di emergenza - No
- Impianti di comunicazione - No
- Estintori - No
- Ventilazione di emergenza - No
- Telefono SOS - No
- Pulsante di allarme - No
- Cassette di primo soccorso - No
- Impianto idrico antincendio - No
- Segnaletica di emergenza - No
- Segnali acustici - No
- Coperte ignifughe - No

Macereto Guvano

Cod. galleria: 95 - 291

Ente gestore: RFI - Rete Ferroviaria Italiana
Comune inizio/fine: Vernazza - Vernazza
Tratta ferroviaria: Genova-La Spezia
Dimensioni: Lung. (m): 2018 - Larg. (cm): 500 - Alt. (cm): 500
Tipologia della galleria: Ferroviaria canna singola
Tipo di pavimentazione: Altro tipo di pavimentazione(Ballast Ferroviario)
Rivestimento: Mattoni
Struttura della galleria: A volta
Illuminazione: No
Depurazione: No
Marciapiedi: No
Strutture di emergenza: No

Anno di costruzione: 1962
Alt. s.l.m.: -

- Uscite di emergenza - No
- Piazzole di sosta - No
- Sistema di drenaggio - No
- Illuminazione di emergenza - No
- Impianti di comunicazione - No
- Estintori - No
- Ventilazione di emergenza - No
- Telefono SOS - No
- Pulsante di allarme - No
- Cassette di primo soccorso - No
- Impianto idrico antincendio - No
- Segnaletica di emergenza - No
- Segnali acustici - No
- Coperte ignifughe - No

Riola

Cod. galleria: 95 - 288

Ente gestore: RFI - Rete Ferroviaria Italiana
Comune inizio/fine: Vernazza - Vernazza
Tratta ferroviaria: Genova-La Spezia
Dimensioni: Lung. (m): 171 - Larg. (cm): 500 - Alt. (cm): 500
Tipologia della galleria: Ferroviaria canna singola
Tipo di pavimentazione: Altro tipo di pavimentazione(Ballast Ferroviario)
Rivestimento: Pietra
Struttura della galleria: A volta
Illuminazione: No
Depurazione: No
Marciapiedi: No
Strutture di emergenza: No

Anno di costruzione: 1962
Alt. s.l.m.: -

- Uscite di emergenza - No
- Piazzole di sosta - No
- Sistema di drenaggio - No
- Illuminazione di emergenza - No
- Impianti di comunicazione - No
- Estintori - No
- Ventilazione di emergenza - No
- Telefono SOS - No
- Pulsante di allarme - No
- Cassette di primo soccorso - No
- Impianto idrico antincendio - No
- Segnaletica di emergenza - No
- Segnali acustici - No
- Coperte ignifughe - No

Vernazza

Cod. galleria: 95 - 290

Ente gestore: RFI - Rete Ferroviaria Italiana
Comune inizio/fine: Vernazza - Vernazza
Tratta ferroviaria: Genova-La Spezia
Dimensioni: Lung. (m): 539 - Larg. (cm): 500 - Alt. (cm): 500
Tipologia della galleria: Ferroviaria canna singola
Tipo di pavimentazione: Altro tipo di pavimentazione(Ballast Ferroviario)
Rivestimento: Pietra
Struttura della galleria: A volta
Illuminazione: No
Depurazione: No
Marciapiedi: No
Strutture di emergenza: No

Anno di costruzione: 1962
Alt. s.l.m.: -

- Uscite di emergenza - No
- Piazzole di sosta - No
- Sistema di drenaggio - No
- Illuminazione di emergenza - No
- Impianti di comunicazione - No
- Estintori - No
- Ventilazione di emergenza - No
- Telefono SOS - No
- Pulsante di allarme - No
- Cassette di primo soccorso - No
- Impianto idrico antincendio - No
- Segnaletica di emergenza - No
- Segnali acustici - No
- Coperte ignifughe - No

Fornola dispari n.1

Cod. galleria: 95 - 310

Ente gestore: RFI - Rete Ferroviaria Italiana
Comune inizio/fine: Vezzano Ligure - Vezzano Ligure
Tratta ferroviaria: La Spezia-Livorno
Dimensioni: Lung. (m): 328 - Larg. (cm): 500 - Alt. (cm): 500
Tipologia della galleria: Ferroviaria canna singola
Tipo di pavimentazione: Altro tipo di pavimentazione(Ballast Ferroviario)
Rivestimento: Mista
Struttura della galleria: A volta
Illuminazione: No
Depurazione: No
Marciapiedi: No
Strutture di emergenza: No

Anno di costruzione: -
Alt. s.l.m.: -

- Uscite di emergenza - No
- Piazzole di sosta - No
- Sistema di drenaggio - No
- Illuminazione di emergenza - No
- Impianti di comunicazione - No
- Estintori - No
- Ventilazione di emergenza - No
- Telefono SOS - No
- Pulsante di allarme - No
- Cassette di primo soccorso - No
- Impianto idrico antincendio - No
- Segnaletica di emergenza - No
- Segnali acustici - No
- Coperte ignifughe - No

Fornola dispari n.2

Cod. galleria: 95 - 312

Ente gestore: RFI - Rete Ferroviaria Italiana
Comune inizio/fine: Vezzano Ligure - Vezzano Ligure
Tratta ferroviaria: Vezzano-Parma
Dimensioni: Lung. (m): 328 - Larg. (cm): 500 - Alt. (cm): 500
Tipologia della galleria: Ferroviaria canna singola
Tipo di pavimentazione: Altro tipo di pavimentazione(Ballast Ferroviario)
Rivestimento: Calcestruzzo
Struttura della galleria: A volta
Illuminazione: No
Depurazione: No
Marciapiedi: No
Strutture di emergenza: No

Anno di costruzione: -
Alt. s.l.m.: -

- Uscite di emergenza - No
- Piazzole di sosta - No
- Sistema di drenaggio - No
- Illuminazione di emergenza - No
- Impianti di comunicazione - No
- Estintori - No
- Ventilazione di emergenza - No
- Telefono SOS - No
- Pulsante di allarme - No
- Cassette di primo soccorso - No
- Impianto idrico antincendio - No
- Segnaletica di emergenza - No
- Segnali acustici - No
- Coperte ignifughe - No

Fornola pari n.1

Cod. galleria: 95 - 309

Ente gestore: RFI - Rete Ferroviaria Italiana
Comune inizio/fine: Vezzano Ligure - Vezzano Ligure
Tratta ferroviaria: La Spezia-Livorno
Dimensioni: Lung. (m): 328 - Larg. (cm): 500 - Alt. (cm): 500
Tipologia della galleria: Ferroviaria canna singola
Tipo di pavimentazione: Altro tipo di pavimentazione(Ballast Ferroviario)
Rivestimento: Mista
Struttura della galleria: A volta
Illuminazione: No
Depurazione: No
Marciapiedi: No
Strutture di emergenza: No

Anno di costruzione: -
Alt. s.l.m.: -

- Uscite di emergenza - No
- Piazzole di sosta - No
- Sistema di drenaggio - No
- Illuminazione di emergenza - No
- Impianti di comunicazione - No
- Estintori - No
- Ventilazione di emergenza - No
- Telefono SOS - No
- Pulsante di allarme - No
- Cassette di primo soccorso - No
- Impianto idrico antincendio - No
- Segnaletica di emergenza - No
- Segnali acustici - No
- Coperte ignifughe - No

Fornola pari n.2

Cod. galleria: 95 - 311

Ente gestore: RFI - Rete Ferroviaria Italiana
Comune inizio/fine: Vezzano Ligure - Vezzano Ligure
Tratta ferroviaria: Vezzano-Parma
Dimensioni: Lung. (m): 303 - Larg. (cm): 500 - Alt. (cm): 500
Tipologia della galleria: Ferroviaria canna singola
Tipo di pavimentazione: Altro tipo di pavimentazione(Ballast Ferroviario)
Rivestimento: Mista
Struttura della galleria: A volta
Illuminazione: No
Depurazione: No
Marciapiedi: No
Strutture di emergenza: No

Anno di costruzione: -
Alt. s.l.m.: -

- Uscite di emergenza - No
- Piazzole di sosta - No
- Sistema di drenaggio - No
- Illuminazione di emergenza - No
- Impianti di comunicazione - No
- Estintori - No
- Ventilazione di emergenza - No
- Telefono SOS - No
- Pulsante di allarme - No
- Cassette di primo soccorso - No
- Impianto idrico antincendio - No
- Segnaletica di emergenza - No
- Segnali acustici - No
- Coperte ignifughe - No

Chiappe dispari

Cod. galleria: 95 - 266

Ente gestore: RFI - Rete Ferroviaria Italiana
Comune inizio/fine: Zoagli - Chiavari
Tratta ferroviaria: Genova-La Spezia
Dimensioni: Lung. (m): 519 - Larg. (cm): 500 - Alt. (cm): 500
Tipologia della galleria: Ferroviaria canna singola
Tipo di pavimentazione: Altro tipo di pavimentazione(Ballast Ferroviario)
Rivestimento: Pietra
Struttura della galleria: A volta
Illuminazione: No
Depurazione: No
Marciapiedi: No
Strutture di emergenza: No

Anno di costruzione: 1913
Alt. s.l.m.: -

- Uscite di emergenza - No
- Piazzole di sosta - No
- Sistema di drenaggio - No
- Illuminazione di emergenza - No
- Impianti di comunicazione - No
- Estintori - No
- Ventilazione di emergenza - No
- Telefono SOS - No
- Pulsante di allarme - No
- Cassette di primo soccorso - No
- Impianto idrico antincendio - No
- Segnaletica di emergenza - No
- Segnali acustici - No
- Coperte ignifughe - No

Chiappe pari

Cod. galleria: 95 - 265

Ente gestore: RFI - Rete Ferroviaria Italiana
Comune inizio/fine: Zoagli - Chiavari
Tratta ferroviaria: Genova-La Spezia
Dimensioni: Lung. (m): 521 - Larg. (cm): 500 - Alt. (cm): 500
Tipologia della galleria: Ferroviaria canna singola
Tipo di pavimentazione: Altro tipo di pavimentazione(Ballast Ferroviario)
Rivestimento: Pietra
Struttura della galleria: A volta
Illuminazione: No
Depurazione: No
Marciapiedi: No
Strutture di emergenza: No

Anno di costruzione: 1913
Alt. s.l.m.: -

- Uscite di emergenza - No
- Piazzole di sosta - No
- Sistema di drenaggio - No
- Illuminazione di emergenza - No
- Impianti di comunicazione - No
- Estintori - No
- Ventilazione di emergenza - No
- Telefono SOS - No
- Pulsante di allarme - No
- Cassette di primo soccorso - No
- Impianto idrico antincendio - No
- Segnaletica di emergenza - No
- Segnali acustici - No
- Coperte ignifughe - No

Bardi dispari

Cod. galleria: 95 - 258

Ente gestore: RFI - Rete Ferroviaria Italiana
Comune inizio/fine: Zoagli - Zoagli
Tratta ferroviaria: Genova-La Spezia
Dimensioni: Lung. (m): 531 - Larg. (cm): 500 - Alt. (cm): 500
Tipologia della galleria: Ferroviaria canna singola
Tipo di pavimentazione: Altro tipo di pavimentazione(Ballast Ferroviario)
Rivestimento: Mista
Struttura della galleria: A volta
Illuminazione: No
Depurazione: No
Marciapiedi: No
Strutture di emergenza: No

Anno di costruzione: 1922
Alt. s.l.m.: -

- Uscite di emergenza - No
- Piazzole di sosta - No
- Sistema di drenaggio - No
- Illuminazione di emergenza - No
- Impianti di comunicazione - No
- Estintori - No
- Ventilazione di emergenza - No
- Telefono SOS - No
- Pulsante di allarme - No
- Cassette di primo soccorso - No
- Impianto idrico antincendio - No
- Segnaletica di emergenza - No
- Segnali acustici - No
- Coperte ignifughe - No

Bardi pari

Cod. galleria: 95 - 257

Ente gestore: RFI - Rete Ferroviaria Italiana
 Comune inizio/fine: Zoagli - Zoagli
 Tratta ferroviaria: Genova-La Spezia
 Dimensioni: Lung. (m): 532 - Larg. (cm): 500 - Alt. (cm): 500
 Tipologia della galleria: Ferroviaria canna singola
 Tipo di pavimentazione: Altro tipo di pavimentazione(Ballast Ferroviario)
 Rivestimento: Pietra
 Struttura della galleria: A volta
 Illuminazione: No
 Depurazione: No
 Marciapiedi: No
 Strutture di emergenza: No

Anno di costruzione: 1922
 Alt. s.l.m.: -

- Uscite di emergenza - No
- Piazzole di sosta - No
- Sistema di drenaggio - No
- Illuminazione di emergenza - No
- Impianti di comunicazione - No
- Estintori - No
- Ventilazione di emergenza - No
- Telefono SOS - No
- Pulsante di allarme - No
- Cassette di primo soccorso - No
- Impianto idrico antincendio - No
- Segnaletica di emergenza - No
- Segnali acustici - No
- Coperte ignifughe - No

Castellaro dispari

Cod. galleria: 95 - 260

Ente gestore: RFI - Rete Ferroviaria Italiana
 Comune inizio/fine: Zoagli - Zoagli
 Tratta ferroviaria: Genova-La Spezia
 Dimensioni: Lung. (m): 640 - Larg. (cm): 500 - Alt. (cm): 500
 Tipologia della galleria: Ferroviaria canna singola
 Tipo di pavimentazione: Altro tipo di pavimentazione(Ballast Ferroviario)
 Rivestimento: Mista
 Struttura della galleria: A volta
 Illuminazione: No
 Depurazione: No
 Marciapiedi: No
 Strutture di emergenza: No

Anno di costruzione: 1922
 Alt. s.l.m.: -

- Uscite di emergenza - No
- Piazzole di sosta - No
- Sistema di drenaggio - No
- Illuminazione di emergenza - No
- Impianti di comunicazione - No
- Estintori - No
- Ventilazione di emergenza - No
- Telefono SOS - No
- Pulsante di allarme - No
- Cassette di primo soccorso - No
- Impianto idrico antincendio - No
- Segnaletica di emergenza - No
- Segnali acustici - No
- Coperte ignifughe - No

Castellaro pari

Cod. galleria: 95 - 259

Ente gestore: RFI - Rete Ferroviaria Italiana
 Comune inizio/fine: Zoagli - Zoagli
 Tratta ferroviaria: Genova-La Spezia
 Dimensioni: Lung. (m): 657 - Larg. (cm): 500 - Alt. (cm): 500
 Tipologia della galleria: Ferroviaria canna singola
 Tipo di pavimentazione: Altro tipo di pavimentazione(Ballast Ferroviario)
 Rivestimento: Pietra
 Struttura della galleria: A volta
 Illuminazione: No
 Depurazione: No
 Marciapiedi: No
 Strutture di emergenza: No

Anno di costruzione: 1922
 Alt. s.l.m.: -

- Uscite di emergenza - No
- Piazzole di sosta - No
- Sistema di drenaggio - No
- Illuminazione di emergenza - No
- Impianti di comunicazione - No
- Estintori - No
- Ventilazione di emergenza - No
- Telefono SOS - No
- Pulsante di allarme - No
- Cassette di primo soccorso - No
- Impianto idrico antincendio - No
- Segnaletica di emergenza - No
- Segnali acustici - No
- Coperte ignifughe - No

Malfanti

Cod. galleria: 95 - 261

Ente gestore: RFI - Rete Ferroviaria Italiana
Comune inizio/fine: Zoagli - Zoagli
Tratta ferroviaria: Genova-La Spezia
Dimensioni: Lung. (m): 122 - Larg. (cm): 800 - Alt. (cm): 500
Tipologia della galleria: Ferroviaria canna singola
Tipo di pavimentazione: Altro tipo di pavimentazione(Ballast Ferroviario)
Rivestimento: Mista
Struttura della galleria: A volta
Illuminazione: No
Depurazione: No
Marciapiedi: No
Strutture di emergenza: No

Anno di costruzione: 1922
Alt. s.l.m.: -

- Uscite di emergenza - No
- Piazzole di sosta - No
- Sistema di drenaggio - No
- Illuminazione di emergenza - No
- Impianti di comunicazione - No
- Estintori - No
- Ventilazione di emergenza - No
- Telefono SOS - No
- Pulsante di allarme - No
- Cassette di primo soccorso - No
- Impianto idrico antincendio - No
- Segnaletica di emergenza - No
- Segnali acustici - No
- Coperte ignifughe - No

Vedetta

Cod. galleria: 95 - 264

Ente gestore: RFI - Rete Ferroviaria Italiana
Comune inizio/fine: Zoagli - Zoagli
Tratta ferroviaria: Genova-La Spezia
Dimensioni: Lung. (m): 355 - Larg. (cm): 500 - Alt. (cm): 500
Tipologia della galleria: Ferroviaria canna singola
Tipo di pavimentazione: Altro tipo di pavimentazione(Ballast Ferroviario)
Rivestimento: Mista
Struttura della galleria: A volta
Illuminazione: No
Depurazione: No
Marciapiedi: No
Strutture di emergenza: No

Anno di costruzione: 1913
Alt. s.l.m.: -

- Uscite di emergenza - No
- Piazzole di sosta - No
- Sistema di drenaggio - No
- Illuminazione di emergenza - No
- Impianti di comunicazione - No
- Estintori - No
- Ventilazione di emergenza - No
- Telefono SOS - No
- Pulsante di allarme - No
- Cassette di primo soccorso - No
- Impianto idrico antincendio - No
- Segnaletica di emergenza - No
- Segnali acustici - No
- Coperte ignifughe - No

Vedetta-Bricchetto

Cod. galleria: 95 - 263

Ente gestore: RFI - Rete Ferroviaria Italiana
Comune inizio/fine: Zoagli - Zoagli
Tratta ferroviaria: Genova-La Spezia
Dimensioni: Lung. (m): 341 - Larg. (cm): 500 - Alt. (cm): 500
Tipologia della galleria: Ferroviaria canna singola
Tipo di pavimentazione: Altro tipo di pavimentazione(Ballast Ferroviario)
Rivestimento: Pietra
Struttura della galleria: A volta
Illuminazione: No
Depurazione: No
Marciapiedi: No
Strutture di emergenza: No

Anno di costruzione: 1913
Alt. s.l.m.: -

- Uscite di emergenza - No
- Piazzole di sosta - No
- Sistema di drenaggio - No
- Illuminazione di emergenza - No
- Impianti di comunicazione - No
- Estintori - No
- Ventilazione di emergenza - No
- Telefono SOS - No
- Pulsante di allarme - No
- Cassette di primo soccorso - No
- Impianto idrico antincendio - No
- Segnaletica di emergenza - No
- Segnali acustici - No
- Coperte ignifughe - No

Zoagli

Cod. galleria: 95 - 262

Ente gestore: RFI - Rete Ferroviaria Italiana
Comune inizio/fine: Zoagli - Zoagli
Tratta ferroviaria: Genova-La Spezia
Dimensioni: Lung. (m): 52 - Larg. (cm): 800 - Alt. (cm): 500
Tipologia della galleria: Ferroviaria canna singola
Tipo di pavimentazione: Altro tipo di pavimentazione(Ballast Ferroviario)
Rivestimento: Nessuna indicazione
Struttura della galleria: A volta
Illuminazione: No
Depurazione: No
Marciapiedi: No
Strutture di emergenza: No

Anno di costruzione: 1922
Alt. s.l.m.: -

- Uscite di emergenza - No
- Piazzole di sosta - No
- Sistema di drenaggio - No
- Illuminazione di emergenza - No
- Impianti di comunicazione - No

- Estintori - No
- Ventilazione di emergenza - No
- Telefono SOS - No
- Pulsante di allarme - No
- Cassette di primo soccorso - No

- Impianto idrico antincendio - No
- Segnaletica di emergenza - No
- Segnali acustici - No
- Coperte ignifughe - No


Catalogo delle gallerie della Liguria – Schede informative – Gallerie
pedonali/ciclabili
(ordinamento per comune inizio, comune fine e nome della galleria)

Capo Torre

Cod. galleria: 29 - 1

Ente gestore: Comune di Albisola Superiore
Comune inizio/fine: Albisola Superiore - Albisola Superiore
Strada/via: Passeggiata
Dimensioni: Lung. (m): 139 - Larg. (cm): 460 - Alt. (cm): 570
Tipologia della galleria: Pedonale / Ciclistica
Tipo di pavimentazione: Altro tipo di pavim.(Conglomerato resinoso)
Rivestimento: Calcestruzzo
Struttura della galleria: A volta
Illuminazione: Si
Depurazione: No
Marciapiedi: No
Strutture di emergenza: No

Anno di costruzione: 1860
Alt. s.l.m.: 9



- Uscite di emergenza - No
- Piazzole di sosta - No
- Sistema di drenaggio - No
- Illuminazione di emergenza - No
- Impianti di comunicazione - No
- Estintori - No
- Ventilazione di emergenza - No
- Telefono SOS - No
- Pulsante di allarme - No
- Cassette di primo soccorso - No

- Impianto idrico antincendio - No
- Segnaletica di emergenza - No
- Segnali acustici - No
- Coperte ignifughe - No

Durazzo I

Cod. galleria: 151 - 2

Ente gestore: Comune di Albissola Marina
Comune inizio/fine: Albissola Marina - Albissola Marina
Strada/via: Via Durazzo
Dimensioni: Lung. (m): 39 - Larg. (cm): 440 - Alt. (cm): 450
Tipologia della galleria: Pedonale / Ciclistica
Tipo di pavimentazione: Altro tipo di pavim.(Glorit)
Rivestimento: Mattoni
Struttura della galleria: A volta
Illuminazione: Si
Depurazione: No
Marciapiedi: No
Strutture di emergenza: No

Anno di costruzione: -
Alt. s.l.m.: -

- Uscite di emergenza - No
- Piazzole di sosta - No
- Sistema di drenaggio - No
- Illuminazione di emergenza - No
- Impianti di comunicazione - No
- Estintori - No
- Ventilazione di emergenza - No
- Telefono SOS - No
- Pulsante di allarme - No
- Cassette di primo soccorso - No


- Impianto idrico antincendio - No
- Segnaletica di emergenza - No
- Segnali acustici - No
- Coperte ignifughe - No

Marina Grande

Cod. galleria: 141 - 4

Ente gestore: Comune di Arenzano
Comune inizio/fine: Arenzano - Arenzano
Strada/via: Lungomare F. De Andrè
Dimensioni: Lung. (m): 308 - Larg. (cm): 1000 - Alt. (cm): 605
Tipologia della galleria: Pedonale / Ciclistica
Tipo di pavimentazione: Altro tipo di pavim.(Autobloccanti in cls)
Rivestimento: Calcestruzzo
Struttura della galleria: Rettangolare / Quadrata
Illuminazione: Si
Depurazione: No
Marciapiedi: Si
Strutture di emergenza: No

Anno di costruzione: 1963
Alt. s.l.m.: -



- Uscite di emergenza - No
- Piazzole di sosta - No
- Sistema di drenaggio - No
- Illuminazione di emergenza - No
- Impianti di comunicazione - No
- Estintori - No
- Ventilazione di emergenza - No
- Telefono SOS - No
- Pulsante di allarme - No
- Cassette di primo soccorso - No

- Impianto idrico antincendio - No
- Segnaletica di emergenza - No
- Segnali acustici - No
- Coperte ignifughe - No

Punta San Martino

Cod. galleria: 141 - 1

Ente gestore: Comune di Arenzano
Comune inizio/fine: Arenzano - Arenzano
Strada/via: Lungomare F. De Andrè
Dimensioni: Lung. (m): 210 - Larg. (cm): 460 - Alt. (cm): 495
Tipologia della galleria: Pedonale / Ciclistica
Tipo di pavimentazione: Altro tipo di pavim.(Autobloccanti in cls)
Rivestimento: Mista
Struttura della galleria: A volta
Illuminazione: Sì
Depurazione: No
Marciapiedi: Sì
Strutture di emergenza: No

Anno di costruzione: 1868
Alt. s.l.m.: 5

- Uscite di emergenza - No
- Piazzole di sosta - No
- Sistema di drenaggio - No
- Illuminazione di emergenza - No
- Impianti di comunicazione - No
- Estintori - No
- Ventilazione di emergenza - No
- Telefono SOS - No
- Pulsante di allarme - No
- Cassette di primo soccorso - No
- Impianto idrico antincendio - No
- Segnaletica di emergenza - No
- Segnali acustici - No
- Coperte ignifughe - No

Torretta I

Cod. galleria: 141 - 2

Ente gestore: Comune di Arenzano
Comune inizio/fine: Arenzano - Arenzano
Strada/via: Lungomare F. De Andrè
Dimensioni: Lung. (m): 100 - Larg. (cm): 459 - Alt. (cm): 544
Tipologia della galleria: Pedonale / Ciclistica
Tipo di pavimentazione: Altro tipo di pavim.(Autobloccanti in cls)
Rivestimento: Mista
Struttura della galleria: A volta
Illuminazione: Sì
Depurazione: No
Marciapiedi: Sì
Strutture di emergenza: No

Anno di costruzione: 1868
Alt. s.l.m.: 5



- Uscite di emergenza - No
- Piazzole di sosta - No
- Sistema di drenaggio - No
- Illuminazione di emergenza - No
- Impianti di comunicazione - No
- Estintori - No
- Ventilazione di emergenza - No
- Telefono SOS - No
- Pulsante di allarme - No
- Cassette di primo soccorso - No
- Impianto idrico antincendio - No
- Segnaletica di emergenza - No
- Segnali acustici - No
- Coperte ignifughe - No

Torretta II

Cod. galleria: 141 - 3

Ente gestore: Comune di Arenzano
Comune inizio/fine: Arenzano - Arenzano
Strada/via: Lungomare F. De Andrè
Dimensioni: Lung. (m): 306 - Larg. (cm): 370 - Alt. (cm): 480
Tipologia della galleria: Pedonale / Ciclistica
Tipo di pavimentazione: Altro tipo di pavim.(Autobloccanti in cls)
Rivestimento: Mista
Struttura della galleria: A volta
Illuminazione: Sì
Depurazione: No
Marciapiedi: Sì
Strutture di emergenza: No

Anno di costruzione: 1868
Alt. s.l.m.: -



- Uscite di emergenza - No
- Piazzole di sosta - No
- Sistema di drenaggio - No
- Illuminazione di emergenza - No
- Impianti di comunicazione - No
- Estintori - No
- Ventilazione di emergenza - No
- Telefono SOS - No
- Pulsante di allarme - No
- Cassette di primo soccorso - No
- Impianto idrico antincendio - No
- Segnaletica di emergenza - No
- Segnali acustici - No
- Coperte ignifughe - No

Bonassola

Cod. galleria: 242 - 6

Ente gestore: Comune di Bonassola
Comune inizio/fine: Bonassola - Bonassola
Strada/via: Pista Ciclabile Bonassola - Levanto
Dimensioni: Lung. (m): 993 - Larg. (cm): 400 - Alt. (cm): 450
Tipologia della galleria: Pedonale / Ciclistica
Tipo di pavimentazione: Asfalto
Rivestimento: Mattoni
Struttura della galleria: A volta
Illuminazione: Sì
Depurazione: No
Marciapiedi: Sì
Strutture di emergenza: Sì

Anno di costruzione: 1870
Alt. s.l.m.: 6



- Uscite di emergenza - Sì
- Piazzole di sosta - No
- Sistema di drenaggio - No
- Illuminazione di emergenza - No
- Impianti di comunicazione - No
- Estintori - No
- Ventilazione di emergenza - No
- Telefono SOS - No
- Pulsante di allarme - No
- Cassette di primo soccorso - No

- Impianto idrico antincendio - No
- Segnaletica di emergenza - No
- Segnali acustici - No
- Coperte ignifughe - No

La Francesca

Cod. galleria: 242 - 4

Ente gestore: Comune di Bonassola
Comune inizio/fine: Bonassola - Bonassola
Strada/via: Pista Ciclabile Bonassola - Levanto
Dimensioni: Lung. (m): 506 - Larg. (cm): 400 - Alt. (cm): 450
Tipologia della galleria: Pedonale / Ciclistica
Tipo di pavimentazione: Asfalto
Rivestimento: Mattoni
Struttura della galleria: A volta
Illuminazione: Sì
Depurazione: No
Marciapiedi: Sì
Strutture di emergenza: Sì

Anno di costruzione: 1870
Alt. s.l.m.: 6



- Uscite di emergenza - Sì
- Piazzole di sosta esterno - Sì
- Sistema di drenaggio - No
- Illuminazione di emergenza - No
- Impianti di comunicazione - No
- Estintori - No
- Ventilazione di emergenza - No
- Telefono SOS - No
- Pulsante di allarme - No
- Cassette di primo soccorso - No

- Impianto idrico antincendio - No
- Segnaletica di emergenza - No
- Segnali acustici - No
- Coperte ignifughe - No

Marme e Salici

Cod. galleria: 242 - 8

Ente gestore: Comune di Bonassola
Comune inizio/fine: Bonassola - Bonassola
Strada/via: Pista Ciclabile Bonassola - Levanto
Dimensioni: Lung. (m): 991 - Larg. (cm): 400 - Alt. (cm): 450
Tipologia della galleria: Pedonale / Ciclistica
Tipo di pavimentazione: Asfalto
Rivestimento: Mattoni
Struttura della galleria: A volta
Illuminazione: Sì
Depurazione: No
Marciapiedi: Sì
Strutture di emergenza: Sì

Anno di costruzione: 1870
Alt. s.l.m.: 6

- Uscite di emergenza - Sì
- Piazzole di sosta - No
- Sistema di drenaggio - No
- Illuminazione di emergenza - No
- Impianti di comunicazione - No
- Estintori - No
- Ventilazione di emergenza - No
- Telefono SOS - No
- Pulsante di allarme - No
- Cassette di primo soccorso - No

- Impianto idrico antincendio - No
- Segnaletica di emergenza - No
- Segnali acustici - No
- Coperte ignifughe - No

Maxinara

Cod. galleria: 242 - 5

Ente gestore: Comune di Bonassola
Comune inizio/fine: Bonassola - Bonassola
Strada/via: Pista Ciclabile Bonassola - Levanto
Dimensioni: Lung. (m): 571 - Larg. (cm): 400 - Alt. (cm): 450
Tipologia della galleria: Pedonale / Ciclistica
Tipo di pavimentazione: Asfalto
Rivestimento: Mattoni
Struttura della galleria: A volta
Illuminazione: Sì
Depurazione: No
Marciapiedi: Sì
Strutture di emergenza: Sì

Anno di costruzione: 1870
Alt. s.l.m.: 6



- Uscite di emergenza - Sì
- Piazzole di sosta esterno - Sì
- Sistema di drenaggio - No
- Illuminazione di emergenza - No
- Impianti di comunicazione - No
- Estintori - No
- Ventilazione di emergenza - No
- Telefono SOS - No
- Pulsante di allarme - No
- Cassette di primo soccorso - No

- Impianto idrico antincendio - No
- Segnaletica di emergenza - No
- Segnali acustici - No
- Coperte ignifughe - No

Montarzone

Cod. galleria: 242 - 3

Ente gestore: Comune di Bonassola
Comune inizio/fine: Bonassola - Bonassola
Strada/via: Pista Ciclabile Bonassola - Levanto
Dimensioni: Lung. (m): 99 - Larg. (cm): 400 - Alt. (cm): 450
Tipologia della galleria: Pedonale / Ciclistica
Tipo di pavimentazione: Asfalto
Rivestimento: Mattoni
Struttura della galleria: A volta
Illuminazione: Sì
Depurazione: No
Marciapiedi: Sì
Strutture di emergenza: Sì

Anno di costruzione: 1870
Alt. s.l.m.: 6



- Uscite di emergenza - Sì
- Piazzole di sosta esterno - Sì
- Sistema di drenaggio - No
- Illuminazione di emergenza - No
- Impianti di comunicazione - No
- Estintori - No
- Ventilazione di emergenza - No
- Telefono SOS - No
- Pulsante di allarme - No
- Cassette di primo soccorso - No

- Impianto idrico antincendio - No
- Segnaletica di emergenza - No
- Segnali acustici - No
- Coperte ignifughe - No

Prete Michele

Cod. galleria: 242 - 7

Ente gestore: Comune di Bonassola
Comune inizio/fine: Bonassola - Bonassola
Strada/via: Pista Ciclabile Bonassola - Levanto
Dimensioni: Lung. (m): 105 - Larg. (cm): 400 - Alt. (cm): 450
Tipologia della galleria: Pedonale / Ciclistica
Tipo di pavimentazione: Asfalto
Rivestimento: Mattoni
Struttura della galleria: A volta
Illuminazione: Sì
Depurazione: No
Marciapiedi: Sì
Strutture di emergenza: Sì

Anno di costruzione: 1870
Alt. s.l.m.: 6

- Uscite di emergenza - Sì
- Piazzole di sosta - No
- Sistema di drenaggio - No
- Illuminazione di emergenza - No
- Impianti di comunicazione - No
- Estintori - No
- Ventilazione di emergenza - No
- Telefono SOS - No
- Pulsante di allarme - No
- Cassette di primo soccorso - No

- Impianto idrico antincendio - No
- Segnaletica di emergenza - No
- Segnali acustici - No
- Coperte ignifughe - No

Vallesanta 1

Cod. galleria: 242 - 1

Ente gestore: Comune di Bonassola
Comune inizio/fine: Bonassola - Bonassola
Strada/via: Pista Ciclabile Bonassola - Levanto
Dimensioni: Lung. (m): 64 - Larg. (cm): 400 - Alt. (cm): 450
Tipologia della galleria: Pedonale / Ciclistica
Tipo di pavimentazione: Asfalto
Rivestimento: Mattoni
Struttura della galleria: A volta
Illuminazione: Sì
Depurazione: No
Marciapiedi: Sì
Strutture di emergenza: Sì

Anno di costruzione: 1870
Alt. s.l.m.: 6



- Uscite di emergenza - Sì
- Piazzole di sosta esterno - Sì
- Sistema di drenaggio - No
- Illuminazione di emergenza - No
- Impianti di comunicazione - No
- Estintori - No
- Ventilazione di emergenza - No
- Telefono SOS - No
- Pulsante di allarme - No
- Cassette di primo soccorso - No

- Impianto idrico antincendio - No
- Segnaletica di emergenza - No
- Segnali acustici - No
- Coperte ignifughe - No

Vallesanta 2

Cod. galleria: 242 - 2

Ente gestore: Comune di Bonassola
Comune inizio/fine: Bonassola - Bonassola
Strada/via: Pista Ciclabile Bonassola - Levanto
Dimensioni: Lung. (m): 89 - Larg. (cm): 400 - Alt. (cm): 450
Tipologia della galleria: Pedonale / Ciclistica
Tipo di pavimentazione: Asfalto
Rivestimento: Mattoni
Struttura della galleria: A volta
Illuminazione: Sì
Depurazione: No
Marciapiedi: Sì
Strutture di emergenza: Sì

Anno di costruzione: 1870
Alt. s.l.m.: 6



- Uscite di emergenza - Sì
- Piazzole di sosta esterno - Sì
- Sistema di drenaggio - No
- Illuminazione di emergenza - No
- Impianti di comunicazione - No
- Estintori - No
- Ventilazione di emergenza - No
- Telefono SOS - No
- Pulsante di allarme - No
- Cassette di primo soccorso - No

- Impianto idrico antincendio - No
- Segnaletica di emergenza - No
- Segnali acustici - No
- Coperte ignifughe - No

Buffò

Cod. galleria: 125 - 4

Ente gestore: Comune di Celle Ligure
Comune inizio/fine: Celle Ligure - Celle Ligure
Strada/via: Passeggiata Pertini
Dimensioni: Lung. (m): 196 - Larg. (cm): 435 - Alt. (cm): 423
Tipologia della galleria: Pedonale / Ciclistica
Tipo di pavimentazione: Calcestruzzo
Rivestimento: Calcestruzzo
Struttura della galleria: A volta
Illuminazione: Sì
Depurazione: No
Marciapiedi: No
Strutture di emergenza: No

Anno di costruzione: 1868
Alt. s.l.m.: 9

- Uscite di emergenza - No
- Piazzole di sosta - No
- Sistema di drenaggio - No
- Illuminazione di emergenza - No
- Impianti di comunicazione - No
- Estintori - No
- Ventilazione di emergenza - No
- Telefono SOS - No
- Pulsante di allarme - No
- Cassette di primo soccorso - No

- Impianto idrico antincendio - No
- Segnaletica di emergenza - No
- Segnali acustici - No
- Coperte ignifughe - No

Crocetta

Cod. galleria: 125 - 3

Ente gestore: Comune di Celle Ligure Anno di costruzione: 1865
 Comune inizio/fine: Celle Ligure - Celle Ligure Alt. s.l.m.: 9
 Strada/via: Passeggiata Crocetta - Russo
 Dimensioni: Lung. (m): 185 - Larg. (cm): 570 - Alt. (cm): 452
 Tipologia della galleria: Pedonale / Ciclistica
 Tipo di pavimentazione: Asfalto
 Rivestimento: Calcestruzzo
 Struttura della galleria: A volta
 Illuminazione: Si
 Depurazione: No
 Marciapiedi: No
 Strutture di emergenza: No

- Uscite di emergenza - No
- Estintori - No
- Impianto idrico antincendio - No
- Piazzole di sosta - No
- Ventilazione di emergenza - No
- Segnaletica di emergenza - No
- Sistema di drenaggio - No
- Telefono SOS - No
- Segnali acustici - No
- Illuminazione di emergenza - No
- Pulsante di allarme - No
- Coperte ignifughe - No
- Impianti di comunicazione - No
- Cassette di primo soccorso - No

Crocetta aperta

Cod. galleria: 125 - 2

Ente gestore: Comune di Celle Ligure Anno di costruzione: 1950
 Comune inizio/fine: Celle Ligure - Celle Ligure Alt. s.l.m.: 9
 Strada/via: Passeggiata Crocetta - Russo
 Dimensioni: Lung. (m): 120 - Larg. (cm): 650 - Alt. (cm): 564
 Tipologia della galleria: Pedonale / Ciclistica
 Tipo di pavimentazione: Asfalto
 Rivestimento: Calcestruzzo
 Struttura della galleria: Rettangolare / Quadrata
 Illuminazione: Si
 Depurazione: No
 Marciapiedi: No
 Strutture di emergenza: No

- Uscite di emergenza - No
- Estintori - No
- Impianto idrico antincendio - No
- Piazzole di sosta - No
- Ventilazione di emergenza - No
- Segnaletica di emergenza - No
- Sistema di drenaggio - No
- Telefono SOS - No
- Segnali acustici - No
- Illuminazione di emergenza - No
- Pulsante di allarme - No
- Coperte ignifughe - No
- Impianti di comunicazione - No
- Cassette di primo soccorso - No

Fossa della Morte

Cod. galleria: 125 - 5

Ente gestore: Comune di Celle Ligure Anno di costruzione: 1868
 Comune inizio/fine: Celle Ligure - Celle Ligure Alt. s.l.m.: 9
 Strada/via: Passeggiata Pertini
 Dimensioni: Lung. (m): 50 - Larg. (cm): 400 - Alt. (cm): 430
 Tipologia della galleria: Pedonale / Ciclistica
 Tipo di pavimentazione: Terra
 Rivestimento: Mattoni
 Struttura della galleria: A volta
 Illuminazione: No
 Depurazione: No
 Marciapiedi: No
 Strutture di emergenza: No

- Uscite di emergenza - No
- Estintori - No
- Impianto idrico antincendio - No
- Piazzole di sosta - No
- Ventilazione di emergenza - No
- Segnaletica di emergenza - No
- Sistema di drenaggio - No
- Telefono SOS - No
- Segnali acustici - No
- Illuminazione di emergenza - No
- Pulsante di allarme - No
- Coperte ignifughe - No
- Impianti di comunicazione - No
- Cassette di primo soccorso - No

Arpexella

Cod. galleria: 144 - 1

Ente gestore:	Comune di Ceranesi	Anno di costruzione:	1929
Comune inizio/fine:	Ceranesi - Ceranesi	Alt. s.l.m.:	-
Strada/via:	Ex guidovia		
Dimensioni:	Lung. (m): 52 - Larg. (cm): 300 - Alt. (cm): 410		
Tipologia della galleria:	Pedonale / Ciclistica		
Tipo di pavimentazione:	Terra		
Rivestimento:	Pietra		
Struttura della galleria:	A volta		
Illuminazione:	No		
Depurazione:	No		
Marciapiedi:	No		
Strutture di emergenza:	No		
	- Uscite di emergenza - No	- Estintori - No	- Impianto idrico antincendio - No
	- Piazzole di sosta - No	- Ventilazione di emergenza - No	- Segnaletica di emergenza - No
	- Sistema di drenaggio - No	- Telefono SOS - No	- Segnali acustici - No
	- Illuminazione di emergenza - No	- Pulsante di allarme - No	- Coperte ignifughe - No
	- Impianti di comunicazione - No	- Cassette di primo soccorso - No	

Senza nome

Cod. galleria: 144 - 2

Ente gestore:	Comune di Ceranesi	Anno di costruzione:	1929
Comune inizio/fine:	Ceranesi - Ceranesi	Alt. s.l.m.:	-
Strada/via:	Ex guidovia		
Dimensioni:	Lung. (m): 25 - Larg. (cm): 420 - Alt. (cm): 415		
Tipologia della galleria:	Pedonale / Ciclistica		
Tipo di pavimentazione:	Terra		
Rivestimento:	Pietra		
Struttura della galleria:	A volta		
Illuminazione:	No		
Depurazione:	No		
Marciapiedi:	No		
Strutture di emergenza:	No		
	- Uscite di emergenza - No	- Estintori - No	- Impianto idrico antincendio - No
	- Piazzole di sosta - No	- Ventilazione di emergenza - No	- Segnaletica di emergenza - No
	- Sistema di drenaggio - No	- Telefono SOS - No	- Segnali acustici - No
	- Illuminazione di emergenza - No	- Pulsante di allarme - No	- Coperte ignifughe - No
	- Impianti di comunicazione - No	- Cassette di primo soccorso - No	

San Lorenzo al Mare

Cod. galleria: 222 - 2

Ente gestore:	Area 24 S.p.A.	Anno di costruzione:	1870
Comune inizio/fine:	Costarainera - San Lorenzo al Mare	Alt. s.l.m.:	15
Strada/via:	Strada Ciclabile Area 24		
Dimensioni:	Lung. (m): 1500 - Larg. (cm): 860 - Alt. (cm): 640		
Tipologia della galleria:	Pedonale / Ciclistica		
Tipo di pavimentazione:	Asfalto		
Rivestimento:	Pietra		
Struttura della galleria:	A volta		
Illuminazione:	Si		
Depurazione:	No		
Marciapiedi:	Si		
Strutture di emergenza:	Si		
	- Uscite di emergenza - No	- Estintori - No	- Impianto idrico antincendio - No
	- Piazzole di sosta - No	- Ventilazione di emergenza - No	- Segnaletica di emergenza - No
	- Sistema di drenaggio - No	- Telefono SOS - Si	- Segnali acustici - No
	- Illuminazione di emergenza - Si	- Pulsante di allarme - No	- Coperte ignifughe - No
	- Impianti di comunicazione - No	- Cassette di primo soccorso - No	

Ex ferrovia Varigotti

Cod. galleria: 13 - 1

Ente gestore: Comune di Finale Ligure
 Comune inizio/fine: Finale Ligure - Finale Ligure
 Strada/via: Galleria pedonale Varigotti
 Dimensioni: Lung. (m): 90 - Larg. (cm): 450 - Alt. (cm): 400
 Tipologia della galleria: Pedonale / Ciclistica
 Tipo di pavimentazione: Asfalto
 Rivestimento: Mattoni
 Struttura della galleria: A volta
 Illuminazione: Sì
 Depurazione: No
 Marciapiedi: No
 Strutture di emergenza: Sì

Anno di costruzione: 1872
 Alt. s.l.m.: 7



- | | | |
|-----------------------------------|-----------------------------------|------------------------------------|
| - Uscite di emergenza - No | - Estintori - No | - Impianto idrico antincendio - No |
| - Piazzole di sosta - No | - Ventilazione di emergenza - No | - Segnaletica di emergenza - No |
| - Sistema di drenaggio - No | - Telefono SOS - No | - Segnali acustici - No |
| - Illuminazione di emergenza - No | - Pulsante di allarme - No | - Coperte ignifughe - No |
| - Impianti di comunicazione - No | - Cassette di primo soccorso - No | |

Punta Marmi

Cod. galleria: 213 - 2

Ente gestore: Comune di Framura
 Comune inizio/fine: Framura - Bonassola
 Strada/via: Nessuna indicazione
 Dimensioni: Lung. (m): 80 - Larg. (cm): - Alt. (cm):
 Tipologia della galleria: Pedonale / Ciclistica
 Tipo di pavimentazione: Asfalto
 Rivestimento: Mista
 Struttura della galleria: A volta
 Illuminazione: Sì
 Depurazione: No
 Marciapiedi: No
 Strutture di emergenza: Sì

Anno di costruzione: 1880
 Alt. s.l.m.: 11

- | | | |
|-----------------------------------|-----------------------------------|------------------------------------|
| - Uscite di emergenza - Sì | - Estintori - No | - Impianto idrico antincendio - No |
| - Piazzole di sosta - No | - Ventilazione di emergenza - No | - Segnaletica di emergenza - No |
| - Sistema di drenaggio - No | - Telefono SOS - No | - Segnali acustici - No |
| - Illuminazione di emergenza - No | - Pulsante di allarme - No | - Coperte ignifughe - No |
| - Impianti di comunicazione - No | - Cassette di primo soccorso - No | |

Rocchetti

Cod. galleria: 213 - 4

Ente gestore: Comune di Framura
 Comune inizio/fine: Framura - Framura
 Strada/via: Località Arena
 Dimensioni: Lung. (m): 98 - Larg. (cm): - Alt. (cm):
 Tipologia della galleria: Pedonale / Ciclistica
 Tipo di pavimentazione: Calcestruzzo
 Rivestimento: Pietra
 Struttura della galleria: A volta
 Illuminazione: No
 Depurazione: No
 Marciapiedi: No
 Strutture di emergenza: Sì

Anno di costruzione: 1880
 Alt. s.l.m.: 6

- | | | |
|-----------------------------------|-----------------------------------|------------------------------------|
| - Uscite di emergenza - No | - Estintori - No | - Impianto idrico antincendio - No |
| - Piazzole di sosta esterno - Sì | - Ventilazione di emergenza - No | - Segnaletica di emergenza - No |
| - Sistema di drenaggio - No | - Telefono SOS - No | - Segnali acustici - No |
| - Illuminazione di emergenza - No | - Pulsante di allarme - No | - Coperte ignifughe - No |
| - Impianti di comunicazione - No | - Cassette di primo soccorso - No | |

Vandarecca

Cod. galleria: 213 - 1

Ente gestore: Comune di Framura
Comune inizio/fine: Framura - Framura
Strada/via: Nessuna indicazione
Dimensioni: Lung. (m): 315 - Larg. (cm): - Alt. (cm):
Tipologia della galleria: Pedonale / Ciclistica
Tipo di pavimentazione: Asfalto
Rivestimento: Mista
Struttura della galleria: A volta
Illuminazione: Sì
Depurazione: No
Marciapiedi: No
Strutture di emergenza: Sì

Anno di costruzione: 1880
Alt. s.l.m.: 12



- Uscite di emergenza - Sì
- Piazzole di sosta - No
- Sistema di drenaggio - No
- Illuminazione di emergenza - No
- Impianti di comunicazione - No
- Estintori - No
- Ventilazione di emergenza - No
- Telefono SOS - No
- Pulsante di allarme - No
- Cassette di primo soccorso - No

- Impianto idrico antincendio - No
- Segnaletica di emergenza - No
- Segnali acustici - No
- Coperte ignifughe - No

Garibaldi

Cod. galleria: 246 - 2

Ente gestore: AMT - Azienda Mobilità Trasporti S.p.A.
Comune inizio/fine: Genova - Genova
Strada/via: Galleria Garibaldi
Dimensioni: Lung. (m): 49 - Larg. (cm): 360 - Alt. (cm): 400
Tipologia della galleria: Pedonale / Ciclistica
Tipo di pavimentazione: Altro tipo di pavim.(Graniglia)
Rivestimento: Pietra
Struttura della galleria: A volta
Illuminazione: Sì
Depurazione: No
Marciapiedi: No
Strutture di emergenza: No

Anno di costruzione: 1929
Alt. s.l.m.: 9



- Uscite di emergenza - No
- Piazzole di sosta - No
- Sistema di drenaggio - No
- Illuminazione di emergenza - No
- Impianti di comunicazione - No
- Estintori - No
- Ventilazione di emergenza - No
- Telefono SOS - No
- Pulsante di allarme - No
- Cassette di primo soccorso - No

- Impianto idrico antincendio - No
- Segnaletica di emergenza - No
- Segnali acustici - No
- Coperte ignifughe - No

Manin

Cod. galleria: 246 - 3

Ente gestore: AMT - Azienda Mobilità Trasporti S.p.A.
Comune inizio/fine: Genova - Genova
Strada/via: Piazza Manin, 2A
Dimensioni: Lung. (m): 71 - Larg. (cm): 365 - Alt. (cm): 384
Tipologia della galleria: Pedonale / Ciclistica
Tipo di pavimentazione: Altro tipo di pavim.(Graniglia)
Rivestimento: Mattoni
Struttura della galleria: A volta
Illuminazione: Sì
Depurazione: No
Marciapiedi: No
Strutture di emergenza: No

Anno di costruzione: 1930
Alt. s.l.m.: 80



- Uscite di emergenza - No
- Piazzole di sosta - No
- Sistema di drenaggio - No
- Illuminazione di emergenza - No
- Impianti di comunicazione - No
- Estintori - No
- Ventilazione di emergenza - No
- Telefono SOS - No
- Pulsante di allarme - No
- Cassette di primo soccorso - No

- Impianto idrico antincendio - No
- Segnaletica di emergenza - No
- Segnali acustici - No
- Coperte ignifughe - No

Ponterotto

Cod. galleria: 246 - 4

Ente gestore: AMT - Azienda Mobilità Trasporti S.p.A.
Comune inizio/fine: Genova - Genova
Strada/via: Via Ponterotto
Dimensioni: Lung. (m): 46 - Larg. (cm): 190 - Alt. (cm): 225
Tipologia della galleria: Pedonale / Ciclistica
Tipo di pavimentazione: Altro tipo di pavim.(Piastrille ceramica)
Rivestimento: Calcestruzzo
Struttura della galleria: A volta
Illuminazione: Sì
Depurazione: No
Marciapiedi: No
Strutture di emergenza: No

Anno di costruzione: 1959
Alt. s.l.m.: 15



- Uscite di emergenza - No
- Piazzole di sosta - No
- Sistema di drenaggio - No
- Illuminazione di emergenza - No
- Impianti di comunicazione - No
- Estintori - No
- Ventilazione di emergenza - No
- Telefono SOS - No
- Pulsante di allarme - No
- Cassette di primo soccorso - No


- Impianto idrico antincendio - No
- Segnaletica di emergenza - No
- Segnali acustici - No
- Coperte ignifughe - No

Portello

Cod. galleria: 246 - 1

Ente gestore: AMT - Azienda Mobilità Trasporti S.p.A.
Comune inizio/fine: Genova - Genova
Strada/via: Piazza Portello, 18A
Dimensioni: Lung. (m): 92 - Larg. (cm): 344 - Alt. (cm): 413
Tipologia della galleria: Pedonale / Ciclistica
Tipo di pavimentazione: Altro tipo di pavim.(Graniglia)
Rivestimento: Mattoni
Struttura della galleria: A volta
Illuminazione: Sì
Depurazione: No
Marciapiedi: No
Strutture di emergenza: Sì

Anno di costruzione: 1909
Alt. s.l.m.: 9



- Uscite di emergenza - No
- Piazzole di sosta - No
- Sistema di drenaggio - No
- Illuminazione di emergenza - No
- Impianti di comunicazione - No
- Estintori - No
- Ventilazione di emergenza - No
- Telefono SOS - No
- Pulsante di allarme - No
- Cassette di primo soccorso - No

- Impianto idrico antincendio - No
- Segnaletica di emergenza - Sì
- Segnali acustici - No
- Coperte ignifughe - No

Scassi

Cod. galleria: 246 - 5

Ente gestore: AMT - Azienda Mobilità Trasporti S.p.A.
Comune inizio/fine: Genova - Genova
Strada/via: Via Cantore
Dimensioni: Lung. (m): 180 - Larg. (cm): 362 - Alt. (cm): 420
Tipologia della galleria: Pedonale / Ciclistica
Tipo di pavimentazione: Altro tipo di pavim.(Bolli di gomma)
Rivestimento: Calcestruzzo
Struttura della galleria: A volta
Illuminazione: Sì
Depurazione: No
Marciapiedi: No
Strutture di emergenza: No

Anno di costruzione: 1977
Alt. s.l.m.: 11

- Uscite di emergenza - No
- Piazzole di sosta - No
- Sistema di drenaggio - No
- Illuminazione di emergenza - No
- Impianti di comunicazione - No
- Estintori - No
- Ventilazione di emergenza - No
- Telefono SOS - No
- Pulsante di allarme - No
- Cassette di primo soccorso - No

- Impianto idrico antincendio - No
- Segnaletica di emergenza - No
- Segnali acustici - No
- Coperte ignifughe - No

Sottopassaggio Acquaverde

Cod. galleria: 217 - 27

Ente gestore: Comune di Genova
Comune inizio/fine: Genova - Genova
Strada/via: Piazza Acquaverde
Dimensioni: Lung. (m): - Larg. (cm): - Alt. (cm):
Tipologia della galleria: Pedonale / Ciclistica
Tipo di pavimentazione: Altro tipo di pavim.(Pavimento in gomma o piastrelle)
Rivestimento: Nessuna indicazione
Struttura della galleria: Nessuna indicazione
Illuminazione: Si
Depurazione: No
Marciapiedi: No
Strutture di emergenza: No

Anno di costruzione: -
Alt. s.l.m.: -


- Uscite di emergenza - No
- Piazzole di sosta - No
- Sistema di drenaggio - No
- Illuminazione di emergenza - No
- Impianti di comunicazione - No
- Estintori - No
- Ventilazione di emergenza - No
- Telefono SOS - No
- Pulsante di allarme - No
- Cassette di primo soccorso - No
- Impianto idrico antincendio - No
- Segnaletica di emergenza - No
- Segnali acustici - No
- Coperte ignifughe - No

Sottopassaggio Borgo Incrociati

Cod. galleria: 217 - 28

Ente gestore: Comune di Genova
Comune inizio/fine: Genova - Genova
Strada/via: Via Borgo Incrociati
Dimensioni: Lung. (m): - Larg. (cm): - Alt. (cm):
Tipologia della galleria: Pedonale / Ciclistica
Tipo di pavimentazione: Altro tipo di pavim.(Pavimento in gomma o piastrelle)
Rivestimento: Nessuna indicazione
Struttura della galleria: Nessuna indicazione
Illuminazione: Si
Depurazione: No
Marciapiedi: No
Strutture di emergenza: No

Anno di costruzione: -
Alt. s.l.m.: -



- Uscite di emergenza - No
- Piazzole di sosta - No
- Sistema di drenaggio - No
- Illuminazione di emergenza - No
- Impianti di comunicazione - No
- Estintori - No
- Ventilazione di emergenza - No
- Telefono SOS - No
- Pulsante di allarme - No
- Cassette di primo soccorso - No
- Impianto idrico antincendio - No
- Segnaletica di emergenza - No
- Segnali acustici - No
- Coperte ignifughe - No

Sottopassaggio Magenta - Aquarone

Cod. galleria: 217 - 25

Ente gestore: Comune di Genova
Comune inizio/fine: Genova - Genova
Strada/via: Corso Magenta
Dimensioni: Lung. (m): - Larg. (cm): - Alt. (cm):
Tipologia della galleria: Pedonale / Ciclistica
Tipo di pavimentazione: Altro tipo di pavim.(Pavimento in gomma o piastrelle)
Rivestimento: Nessuna indicazione
Struttura della galleria: A volta
Illuminazione: Si
Depurazione: No
Marciapiedi: No
Strutture di emergenza: No

Anno di costruzione: -
Alt. s.l.m.: -



- Uscite di emergenza - No
- Piazzole di sosta - No
- Sistema di drenaggio - No
- Illuminazione di emergenza - No
- Impianti di comunicazione - No
- Estintori - No
- Ventilazione di emergenza - No
- Telefono SOS - No
- Pulsante di allarme - No
- Cassette di primo soccorso - No
- Impianto idrico antincendio - No
- Segnaletica di emergenza - No
- Segnali acustici - No
- Coperte ignifughe - No

Sottopassaggio Meridiana

Cod. galleria: 217 - 26

Ente gestore: Comune di Genova
Comune inizio/fine: Genova - Genova
Strada/via: Galleria Giuseppe Garibaldi da Piazza Meridiana
Dimensioni: Lung. (m): - Larg. (cm): - Alt. (cm):
Tipologia della galleria: Pedonale / Ciclistica
Tipo di pavimentazione: Altro tipo di pavim.(Pavimento in gomma o piastrelle)
Rivestimento: Nessuna indicazione
Struttura della galleria: A volta
Illuminazione: Si
Depurazione: No
Marciapiedi: No
Strutture di emergenza: No

Anno di costruzione: -
Alt. s.l.m.: -



- Uscite di emergenza - No
- Piazzole di sosta - No
- Sistema di drenaggio - No
- Illuminazione di emergenza - No
- Impianti di comunicazione - No
- Estintori - No
- Ventilazione di emergenza - No
- Telefono SOS - No
- Pulsante di allarme - No
- Cassette di primo soccorso - No

- Impianto idrico antincendio - No
- Segnaletica di emergenza - No
- Segnali acustici - No
- Coperte ignifughe - No

Sottopasso Valdellora

Cod. galleria: 248 - 2

Ente gestore: Comune di La Spezia
Comune inizio/fine: La Spezia - La Spezia
Strada/via: Via Mario Asso
Dimensioni: Lung. (m): 118 - Larg. (cm): 400 - Alt. (cm): 300
Tipologia della galleria: Pedonale / Ciclistica
Tipo di pavimentazione: Asfalto
Rivestimento: Mattoni
Struttura della galleria: A volta
Illuminazione: Si
Depurazione: No
Marciapiedi: No
Strutture di emergenza: No

Anno di costruzione: 1880
Alt. s.l.m.: 10

- Uscite di emergenza - No
- Piazzole di sosta - No
- Sistema di drenaggio - No
- Illuminazione di emergenza - No
- Impianti di comunicazione - No
- Estintori - No
- Ventilazione di emergenza - No
- Telefono SOS - No
- Pulsante di allarme - No
- Cassette di primo soccorso - No

- Impianto idrico antincendio - No
- Segnaletica di emergenza - No
- Segnali acustici - No
- Coperte ignifughe - No

Discovolo

Cod. galleria: 239 - 1

Ente gestore: Comune di Riomaggiore
Comune inizio/fine: Riomaggiore - Riomaggiore
Strada/via: Via Discovolo
Dimensioni: Lung. (m): 120 - Larg. (cm): 250 - Alt. (cm): 400
Tipologia della galleria: Pedonale / Ciclistica
Tipo di pavimentazione: Altro tipo di pavim.(Pietra arenaria)
Rivestimento: Calcestruzzo
Struttura della galleria: A volta
Illuminazione: Si
Depurazione: No
Marciapiedi: Si
Strutture di emergenza: Si

Anno di costruzione: 1900
Alt. s.l.m.: 15



- Uscite di emergenza - No
- Piazzole di sosta - No
- Sistema di drenaggio - Si
- Illuminazione di emergenza - Si
- Impianti di comunicazione - No
- Estintori - No
- Ventilazione di emergenza - No
- Telefono SOS - No
- Pulsante di allarme - No
- Cassette di primo soccorso - No

- Impianto idrico antincendio - No
- Segnaletica di emergenza - No
- Segnali acustici - No
- Coperte ignifughe - No

Capo Nero

Cod. galleria: 222 - 3

Ente gestore: Area 24 S.p.A.
Comune inizio/fine: Sanremo - Ospedaletti
Strada/via: Strada Ciclabile Area 24
Dimensioni: Lung. (m): 1200 - Larg. (cm): 850 - Alt. (cm): 600
Tipologia della galleria: Pedonale / Ciclistica
Tipo di pavimentazione: Terra
Rivestimento: Mattoni
Struttura della galleria: A volta
Illuminazione: No
Depurazione: No
Marciapiedi: No
Strutture di emergenza: No

Anno di costruzione: 1870
Alt. s.l.m.: 5

- Uscite di emergenza - No
- Piazzole di sosta - No
- Sistema di drenaggio - No
- Illuminazione di emergenza - No
- Impianti di comunicazione - No
- Estintori - No
- Ventilazione di emergenza - No
- Telefono SOS - No
- Pulsante di allarme - No
- Cassette di primo soccorso - No
- Impianto idrico antincendio - No
- Segnaletica di emergenza - No
- Segnali acustici - No
- Coperte ignifughe - No

Bussana

Cod. galleria: 222 - 6

Ente gestore: Area 24 S.p.A.
Comune inizio/fine: Sanremo - Sanremo
Strada/via: Strada Ciclabile Area 24
Dimensioni: Lung. (m): 75 - Larg. (cm): 850 - Alt. (cm): 570
Tipologia della galleria: Pedonale / Ciclistica
Tipo di pavimentazione: Asfalto
Rivestimento: Calcestruzzo
Struttura della galleria: A volta
Illuminazione: Si
Depurazione: Si
Marciapiedi: No
Strutture di emergenza: No

Anno di costruzione: 1870
Alt. s.l.m.: 10

- Uscite di emergenza - No
- Piazzole di sosta - No
- Sistema di drenaggio - No
- Illuminazione di emergenza - No
- Impianti di comunicazione - No
- Estintori - No
- Ventilazione di emergenza - No
- Telefono SOS - No
- Pulsante di allarme - No
- Cassette di primo soccorso - No
- Impianto idrico antincendio - No
- Segnaletica di emergenza - No
- Segnali acustici - No
- Coperte ignifughe - No

Capo Verde

Cod. galleria: 222 - 5

Ente gestore: Area 24 S.p.A.
Comune inizio/fine: Sanremo - Sanremo
Strada/via: Strada Ciclabile Area 24
Dimensioni: Lung. (m): 400 - Larg. (cm): 470 - Alt. (cm): 500
Tipologia della galleria: Pedonale / Ciclistica
Tipo di pavimentazione: Asfalto
Rivestimento: Pietra
Struttura della galleria: A volta
Illuminazione: Si
Depurazione: No
Marciapiedi: No
Strutture di emergenza: Si

Anno di costruzione: 1870
Alt. s.l.m.: 15



- Uscite di emergenza - Si
- Piazzole di sosta esterno - Si
- Sistema di drenaggio - No
- Illuminazione di emergenza - No
- Impianti di comunicazione - No
- Estintori - No
- Ventilazione di emergenza - No
- Telefono SOS - Si
- Pulsante di allarme - No
- Cassette di primo soccorso - No
- Impianto idrico antincendio - No
- Segnaletica di emergenza - No
- Segnali acustici - No
- Coperte ignifughe - No

Tre Ponti

Cod. galleria: 222 - 4

Ente gestore: Area 24 S.p.A. Anno di costruzione: 1870
Comune inizio/fine: Sanremo - Sanremo Alt. s.l.m.: 10
Strada/via: Strada Ciclabile Area 24
Dimensioni: Lung. (m): 200 - Larg. (cm): 470 - Alt. (cm): 500
Tipologia della galleria: Pedonale / Ciclistica
Tipo di pavimentazione: Asfalto
Rivestimento: Mista
Struttura della galleria: A volta
Illuminazione: Si
Depurazione: No
Marciapiedi: No
Strutture di emergenza: Si

- Uscite di emergenza - Si
- Piazzole di sosta esterno - Si
- Sistema di drenaggio - No
- Illuminazione di emergenza - No
- Impianti di comunicazione - No
- Estintori - No
- Ventilazione di emergenza - No
- Telefono SOS - No
- Pulsante di allarme - No
- Cassette di primo soccorso - No
- Impianto idrico antincendio - No
- Segnaletica di emergenza - No
- Segnali acustici - No
- Coperte ignifughe - No

Sottopasso Ferrovia

Cod. galleria: 216 - 1

Ente gestore: Comune di Santa Margherita Ligure Anno di costruzione: 1950
Comune inizio/fine: Santa Margherita Ligure - Santa Margherita Ligure Alt. s.l.m.: -
Strada/via: Via alla Stazione
Dimensioni: Lung. (m): 60 - Larg. (cm): 200 - Alt. (cm): 300
Tipologia della galleria: Pedonale / Ciclistica
Tipo di pavimentazione: Calcestruzzo
Rivestimento: Mista
Struttura della galleria: A volta
Illuminazione: Si
Depurazione: No
Marciapiedi: No
Strutture di emergenza: No

- Uscite di emergenza - No
- Piazzole di sosta - No
- Sistema di drenaggio - No
- Illuminazione di emergenza - No
- Impianti di comunicazione - No
- Estintori - No
- Ventilazione di emergenza - No
- Telefono SOS - No
- Pulsante di allarme - No
- Cassette di primo soccorso - No
- Impianto idrico antincendio - No
- Segnaletica di emergenza - No
- Segnali acustici - No
- Coperte ignifughe - No

Sottopasso Via Bove -Via Nizza

Cod. galleria: 229 - 7

Ente gestore: Comune di Savona Anno di costruzione: 2002
Comune inizio/fine: Savona - Savona Alt. s.l.m.: 3
Strada/via: Via Bove
Dimensioni: Lung. (m): 181 - Larg. (cm): 300 - Alt. (cm): 509
Tipologia della galleria: Pedonale / Ciclistica
Tipo di pavimentazione: Altro tipo di pavim.(Piastrille di grès)
Rivestimento: Calcestruzzo
Struttura della galleria: A volta
Illuminazione: Si
Depurazione: No
Marciapiedi: No
Strutture di emergenza: No

- Uscite di emergenza - No
- Piazzole di sosta - No
- Sistema di drenaggio - No
- Illuminazione di emergenza - No
- Impianti di comunicazione - No
- Estintori - No
- Ventilazione di emergenza - No
- Telefono SOS - No
- Pulsante di allarme - No
- Cassette di primo soccorso - No
- Impianto idrico antincendio - No
- Segnaletica di emergenza - No
- Segnali acustici - No
- Coperte ignifughe - No

Arma di Taggia

Cod. galleria: 222 - 1

Ente gestore: Area 24 S.p.A. Anno di costruzione: 1870
Comune inizio/fine: Taggia - Taggia Alt. s.l.m.: 15
Strada/via: Strada Ciclabile Area 24
Dimensioni: Lung. (m): 60 - Larg. (cm): 470 - Alt. (cm): 530
Tipologia della galleria: Pedonale / Ciclistica
Tipo di pavimentazione: Asfalto
Rivestimento: Pietra
Struttura della galleria: A volta
Illuminazione: Si
Depurazione: No
Marciapiedi: Si
Strutture di emergenza: No

- Uscite di emergenza - No
- Estintori - No
- Impianto idrico antincendio - No
- Piazzole di sosta - No
- Ventilazione di emergenza - No
- Segnaletica di emergenza - No
- Sistema di drenaggio - No
- Telefono SOS - No
- Segnali acustici - No
- Illuminazione di emergenza - No
- Pulsante di allarme - No
- Coperte ignifughe - No
- Impianti di comunicazione - No
- Cassette di primo soccorso - No

Forno

Cod. galleria: 209 - 5

Ente gestore: Comune di Varazze Anno di costruzione: 1865
Comune inizio/fine: Varazze - Varazze Alt. s.l.m.: 8
Strada/via: Lungomare Europa
Dimensioni: Lung. (m): 98 - Larg. (cm): 455 - Alt. (cm): 520
Tipologia della galleria: Pedonale / Ciclistica
Tipo di pavimentazione: Altro tipo di pavim.(Conglomerato bituminoso pigmer
Rivestimento: Mista
Struttura della galleria: A volta
Illuminazione: Si
Depurazione: No
Marciapiedi: No
Strutture di emergenza: No

- Uscite di emergenza - No
- Estintori - No
- Impianto idrico antincendio - No
- Piazzole di sosta - No
- Ventilazione di emergenza - No
- Segnaletica di emergenza - No
- Sistema di drenaggio - No
- Telefono SOS - No
- Segnali acustici - No
- Illuminazione di emergenza - No
- Pulsante di allarme - No
- Coperte ignifughe - No
- Impianti di comunicazione - No
- Cassette di primo soccorso - No

Invrea

Cod. galleria: 209 - 4

Ente gestore: Comune di Varazze Anno di costruzione: 1865
Comune inizio/fine: Varazze - Varazze Alt. s.l.m.: 8
Strada/via: Lungomare Europa
Dimensioni: Lung. (m): 290 - Larg. (cm): 460 - Alt. (cm): 510
Tipologia della galleria: Pedonale / Ciclistica
Tipo di pavimentazione: Altro tipo di pavim.(Conglomerato bituminoso pigmer
Rivestimento: Mista
Struttura della galleria: A volta
Illuminazione: Si
Depurazione: No
Marciapiedi: No
Strutture di emergenza: No

- Uscite di emergenza - No
- Estintori - No
- Impianto idrico antincendio - No
- Piazzole di sosta - No
- Ventilazione di emergenza - No
- Segnaletica di emergenza - No
- Sistema di drenaggio - No
- Telefono SOS - No
- Segnali acustici - No
- Illuminazione di emergenza - No
- Pulsante di allarme - No
- Coperte ignifughe - No
- Impianti di comunicazione - No
- Cassette di primo soccorso - No

Madonnetta

Cod. galleria: 209 - 1

Ente gestore:	Comune di Varazze	Anno di costruzione:	1865
Comune inizio/fine:	Varazze - Varazze	Alt. s.l.m.:	7
Strada/via:	Lungomare Europa		
Dimensioni:	Lung. (m): 57 - Larg. (cm): 445 - Alt. (cm): 535		
Tipologia della galleria:	Pedonale / Ciclistica		
Tipo di pavimentazione:	Altro tipo di pavim.(Conglomerato bituminoso pigmer		
Rivestimento:	Mista		
Struttura della galleria:	A volta		
Illuminazione:	Si		
Depurazione:	No		
Marciapiedi:	No		
Strutture di emergenza:	No		
- Uscite di emergenza - No	- Estintori - No	- Impianto idrico antincendio - No	
- Piazzole di sosta - No	- Ventilazione di emergenza - No	- Segnaletica di emergenza - No	
- Sistema di drenaggio - No	- Telefono SOS - No	- Segnali acustici - No	
- Illuminazione di emergenza - No	- Pulsante di allarme - No	- Coperte ignifughe - No	
- Impianti di comunicazione - No	- Cassette di primo soccorso - No		

Pescatori

Cod. galleria: 209 - 3

Ente gestore:	Comune di Varazze	Anno di costruzione:	1865
Comune inizio/fine:	Varazze - Varazze	Alt. s.l.m.:	7
Strada/via:	Lungomare Europa		
Dimensioni:	Lung. (m): 90 - Larg. (cm): 450 - Alt. (cm): 510		
Tipologia della galleria:	Pedonale / Ciclistica		
Tipo di pavimentazione:	Altro tipo di pavim.(Conglomerato bituminoso pigmer		
Rivestimento:	Mista		
Struttura della galleria:	A volta		
Illuminazione:	Si		
Depurazione:	No		
Marciapiedi:	No		
Strutture di emergenza:	No		
- Uscite di emergenza - No	- Estintori - No	- Impianto idrico antincendio - No	
- Piazzole di sosta - No	- Ventilazione di emergenza - No	- Segnaletica di emergenza - No	
- Sistema di drenaggio - No	- Telefono SOS - No	- Segnali acustici - No	
- Illuminazione di emergenza - No	- Pulsante di allarme - No	- Coperte ignifughe - No	
- Impianti di comunicazione - No	- Cassette di primo soccorso - No		

San Giacomo

Cod. galleria: 209 - 6

Ente gestore:	Comune di Varazze	Anno di costruzione:	1865
Comune inizio/fine:	Varazze - Varazze	Alt. s.l.m.:	9
Strada/via:	Lungomare Europa		
Dimensioni:	Lung. (m): 70 - Larg. (cm): 460 - Alt. (cm): 510		
Tipologia della galleria:	Pedonale / Ciclistica		
Tipo di pavimentazione:	Altro tipo di pavim.(Conglomerato bituminoso pigmer		
Rivestimento:	Mista		
Struttura della galleria:	A volta		
Illuminazione:	Si		
Depurazione:	No		
Marciapiedi:	No		
Strutture di emergenza:	No		
- Uscite di emergenza - No	- Estintori - No	- Impianto idrico antincendio - No	
- Piazzole di sosta - No	- Ventilazione di emergenza - No	- Segnaletica di emergenza - No	
- Sistema di drenaggio - No	- Telefono SOS - No	- Segnali acustici - No	
- Illuminazione di emergenza - No	- Pulsante di allarme - No	- Coperte ignifughe - No	
- Impianti di comunicazione - No	- Cassette di primo soccorso - No		

Valsassina

Cod. galleria: 209 - 2

Ente gestore:	Comune di Varazze	Anno di costruzione:	1865
Comune inizio/fine:	Varazze - Varazze	Alt. s.l.m.:	7
Strada/via:	Lungomare Europa		
Dimensioni:	Lung. (m): 124 - Larg. (cm): 460 - Alt. (cm): 535		
Tipologia della galleria:	Pedonale / Ciclistica		
Tipo di pavimentazione:	Altro tipo di pavim.(Conglomerato bituminoso pigmer		
Rivestimento:	Mista		
Struttura della galleria:	A volta		
Illuminazione:	Si		
Depurazione:	No		
Marciaipiedi:	No		
Strutture di emergenza:	No		

- Uscite di emergenza - No

- Estintori - No

- Impianto idrico antincendio - No

- Piazzole di sosta - No

- Ventilazione di emergenza - No

- Segnaletica di emergenza - No

- Sistema di drenaggio - No

- Telefono SOS - No

- Segnali acustici - No

- Illuminazione di emergenza - No

- Pulsante di allarme - No

- Coperte ignifughe - No

- Impianti di comunicazione - No

- Cassette di primo soccorso - No

Catalogo delle gallerie della Liguria – Schede informative – Gallerie
metropolitana/funicolare
(ordinamento per comune inizio, comune fine e nome della galleria)

Brin - Di Negro

Cod. galleria: 246 - 10

Ente gestore: AMT - Azienda Mobilità Trasporti S.p.A.
 Comune inizio/fine: Genova - Genova
 Strada/via: Metropolitana
 Dimensioni: Lung. (m): 2022 - Larg. (cm): 700 - Alt. (cm):
 Tipologia della galleria: Metropolitana / Funicolare
 Tipo di pavimentazione: Calcestruzzo
 Rivestimento: Mista
 Struttura della galleria: A volta
 Illuminazione: Si
 Depurazione: No
 Marciapiedi: Si
 Strutture di emergenza: Si

Anno di costruzione: 1990
 Alt. s.l.m.: 25

- Uscite di emergenza - Si
- Piazzola di sosta interno - Si
- Sistema di drenaggio - Si
- Illuminazione di emergenza - Si
- Impianti di comunicazione - Si
- Estintori - Si
- Ventilazione di emergenza - Si
- Telefono SOS - Si
- Pulsante di allarme - Si
- Cassette di primo soccorso - Si
- Impianto idrico antincendio - Si
- Segnaletica di emergenza - Si
- Segnali acustici - Si
- Coperte ignifughe - Si

Carbonara

Cod. galleria: 246 - 7

Ente gestore: AMT - Azienda Mobilità Trasporti S.p.A.
 Comune inizio/fine: Genova - Genova
 Strada/via: Piazza G. Marchi
 Dimensioni: Lung. (m): 276 - Larg. (cm): 330 - Alt. (cm): 360
 Tipologia della galleria: Metropolitana / Funicolare
 Tipo di pavimentazione: Calcestruzzo
 Rivestimento: Mattoni
 Struttura della galleria: A volta
 Illuminazione: Si
 Depurazione: No
 Marciapiedi: No
 Strutture di emergenza: Si

Anno di costruzione: 1895
 Alt. s.l.m.: 54



- Uscite di emergenza - No
- Piazzole di sosta - No
- Sistema di drenaggio - No
- Illuminazione di emergenza - No
- Impianti di comunicazione - Si
- Estintori - Si
- Ventilazione di emergenza - No
- Telefono SOS - No
- Pulsante di allarme - No
- Cassette di primo soccorso - No
- Impianto idrico antincendio - No
- Segnaletica di emergenza - Si
- Segnali acustici - No
- Coperte ignifughe - No

Darsena - San Giorgio

Cod. galleria: 246 - 13

Ente gestore: AMT - Azienda Mobilità Trasporti S.p.A.
 Comune inizio/fine: Genova - Genova
 Strada/via: Metropolitana
 Dimensioni: Lung. (m): 490 - Larg. (cm): 860 - Alt. (cm):
 Tipologia della galleria: Metropolitana / Funicolare
 Tipo di pavimentazione: Calcestruzzo
 Rivestimento: Calcestruzzo
 Struttura della galleria: A volta
 Illuminazione: Si
 Depurazione: Si
 Marciapiedi: Si
 Strutture di emergenza: Si

Anno di costruzione: 2000
 Alt. s.l.m.: -10

- Uscite di emergenza - Si
- Piazzole di sosta - No
- Sistema di drenaggio - Si
- Illuminazione di emergenza - Si
- Impianti di comunicazione - Si
- Estintori - Si
- Ventilazione di emergenza - Si
- Telefono SOS - Si
- Pulsante di allarme - Si
- Cassette di primo soccorso - Si
- Impianto idrico antincendio - Si
- Segnaletica di emergenza - Si
- Segnali acustici - No
- Coperte ignifughe - Si

Dinegro - Principe

Cod. galleria: 246 - 11

Ente gestore: AMT - Azienda Mobilità Trasporti S.p.A.
 Comune inizio/fine: Genova - Genova
 Strada/via: Metropolitana
 Dimensioni: Lung. (m): 577 - Larg. (cm): 1020 - Alt. (cm):
 Tipologia della galleria: Metropolitana / Funicolare
 Tipo di pavimentazione: Calcestruzzo
 Rivestimento: Calcestruzzo
 Struttura della galleria: Rettangolare / Quadrata
 Illuminazione: Si
 Depurazione: No
 Marciapiedi: Si
 Strutture di emergenza: Si

Anno di costruzione: 1992
 Alt. s.l.m.: 3

- | | | |
|-----------------------------------|-----------------------------------|------------------------------------|
| - Uscite di emergenza - Si | - Estintori - Si | - Impianto idrico antincendio - Si |
| - Piazzole di sosta - No | - Ventilazione di emergenza - Si | - Segnaletica di emergenza - Si |
| - Sistema di drenaggio - Si | - Telefono SOS - Si | - Segnali acustici - Si |
| - Illuminazione di emergenza - Si | - Pulsante di allarme - Si | - Coperte ignifughe - Si |
| - Impianti di comunicazione - Si | - Cassette di primo soccorso - Si | |

Monte Galletto

Cod. galleria: 246 - 6

Ente gestore: AMT - Azienda Mobilità Trasporti S.p.A.
 Comune inizio/fine: Genova - Genova
 Strada/via: Via Balbi, 33r
 Dimensioni: Lung. (m): 257 - Larg. (cm): 280 - Alt. (cm): 363
 Tipologia della galleria: Metropolitana / Funicolare
 Tipo di pavimentazione: Calcestruzzo
 Rivestimento: Mattoni
 Struttura della galleria: A volta
 Illuminazione: Si
 Depurazione: No
 Marciapiedi: Si
 Strutture di emergenza: No

Anno di costruzione: 1929
 Alt. s.l.m.: 20



- | | | |
|-----------------------------------|-----------------------------------|------------------------------------|
| - Uscite di emergenza - No | - Estintori - No | - Impianto idrico antincendio - No |
| - Piazzole di sosta - No | - Ventilazione di emergenza - No | - Segnaletica di emergenza - No |
| - Sistema di drenaggio - No | - Telefono SOS - No | - Segnali acustici - No |
| - Illuminazione di emergenza - No | - Pulsante di allarme - No | - Coperte ignifughe - No |
| - Impianti di comunicazione - No | - Cassette di primo soccorso - No | |

Principe - Darsena

Cod. galleria: 246 - 12

Ente gestore: AMT - Azienda Mobilità Trasporti S.p.A.
 Comune inizio/fine: Genova - Genova
 Strada/via: Metropolitana
 Dimensioni: Lung. (m): 603 - Larg. (cm): 860 - Alt. (cm):
 Tipologia della galleria: Metropolitana / Funicolare
 Tipo di pavimentazione: Calcestruzzo
 Rivestimento: Calcestruzzo
 Struttura della galleria: A volta
 Illuminazione: Si
 Depurazione: No
 Marciapiedi: Si
 Strutture di emergenza: Si

Anno di costruzione: 1998
 Alt. s.l.m.: -3

- | | | |
|-----------------------------------|-----------------------------------|------------------------------------|
| - Uscite di emergenza - Si | - Estintori - Si | - Impianto idrico antincendio - Si |
| - Piazzole di sosta - No | - Ventilazione di emergenza - Si | - Segnaletica di emergenza - Si |
| - Sistema di drenaggio - Si | - Telefono SOS - Si | - Segnali acustici - Si |
| - Illuminazione di emergenza - Si | - Pulsante di allarme - Si | - Coperte ignifughe - Si |
| - Impianti di comunicazione - Si | - Cassette di primo soccorso - Si | |

San Giorgio - Sarzano

Cod. galleria: 246 - 14

Ente gestore: AMT - Azienda Mobilità Trasporti S.p.A.
 Comune inizio/fine: Genova - Genova
 Strada/via: Metropolitana
 Dimensioni: Lung. (m): 625 - Larg. (cm): 430 - Alt. (cm):
 Tipologia della galleria: Metropolitana / Funicolare
 Tipo di pavimentazione: Calcestruzzo
 Rivestimento: Mista
 Struttura della galleria: A volta
 Illuminazione: Si
 Depurazione: Si
 Marciapiedi: Si
 Strutture di emergenza: Si

Anno di costruzione: 2000
 Alt. s.l.m.: -13

- Uscite di emergenza - Si
- Piazzole di sosta - No
- Sistema di drenaggio - Si
- Illuminazione di emergenza - Si
- Impianti di comunicazione - Si
- Estintori - Si
- Ventilazione di emergenza - Si
- Telefono SOS - Si
- Pulsante di allarme - Si
- Cassette di primo soccorso - Si
- Impianto idrico antincendio - Si
- Segnaletica di emergenza - Si
- Segnali acustici - Si
- Coperte ignifughe - Si

Sarzana - De Ferrari

Cod. galleria: 246 - 15

Ente gestore: AMT - Azienda Mobilità Trasporti S.p.A.
 Comune inizio/fine: Genova - Genova
 Strada/via: Metropolitana
 Dimensioni: Lung. (m): 289 - Larg. (cm): 430 - Alt. (cm):
 Tipologia della galleria: Metropolitana / Funicolare
 Tipo di pavimentazione: Calcestruzzo
 Rivestimento: Mista
 Struttura della galleria: A volta
 Illuminazione: Si
 Depurazione: Si
 Marciapiedi: Si
 Strutture di emergenza: Si

Anno di costruzione: 2001
 Alt. s.l.m.: 3

- Uscite di emergenza - Si
- Piazzole di sosta - No
- Sistema di drenaggio - Si
- Illuminazione di emergenza - Si
- Impianti di comunicazione - Si
- Estintori - Si
- Ventilazione di emergenza - Si
- Telefono SOS - Si
- Pulsante di allarme - Si
- Cassette di primo soccorso - Si
- Impianto idrico antincendio - Si
- Segnaletica di emergenza - Si
- Segnali acustici - Si
- Coperte ignifughe - Si

Zecca

Cod. galleria: 246 - 8

Ente gestore: AMT - Azienda Mobilità Trasporti S.p.A.
 Comune inizio/fine: Genova - Genova
 Strada/via: Via C. Targa, 7r
 Dimensioni: Lung. (m): 351 - Larg. (cm): 330 - Alt. (cm): 360
 Tipologia della galleria: Metropolitana / Funicolare
 Tipo di pavimentazione: Calcestruzzo
 Rivestimento: Mattoni
 Struttura della galleria: A volta
 Illuminazione: Si
 Depurazione: No
 Marciapiedi: Si
 Strutture di emergenza: Si

Anno di costruzione: 1895
 Alt. s.l.m.: 12



- Uscite di emergenza - No
- Piazzole di sosta - No
- Sistema di drenaggio - No
- Illuminazione di emergenza - No
- Impianti di comunicazione - Si
- Estintori - Si
- Ventilazione di emergenza - No
- Telefono SOS - No
- Pulsante di allarme - No
- Cassette di primo soccorso - No
- Impianto idrico antincendio - No
- Segnaletica di emergenza - Si
- Segnali acustici - No
- Coperte ignifughe - No

Allegati

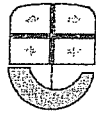
1. Delibera n.769 del 8 luglio 2011 “Indagine conoscitiva finalizzata alla rilevazione delle gallerie del territorio ligure di lunghezza superiore a 50 metri”
Questionario “Indagine delle Gallerie della Liguria”
2. Decreto Legislativo n.264 del 5 ottobre 2006 in materia di sicurezza per le gallerie della rete stradale transeuropea nel rispetto della direttiva 2004/54/CE del Parlamento europeo e del Consiglio del 29 aprile 2004

Allegato 1

Delibera n.769 del 8 luglio 2011 “Indagine conoscitiva finalizzata alla rilevazione delle gallerie del territorio ligure di lunghezza superiore a 50 metri”

Questionario “Indagine delle Gallerie della Liguria”

SCHEMA N.....NP/11057
DEL PROT. ANNO.....2011



REGIONE LIGURIA - Giunta Regionale

Dipartimento Programmi Regionali, Porti, Trasporti, Lavori Pubblici ed Edilizia
Staff, Affari Giuridici e Statistica - Settore

OGGETTO : Indagine conoscitiva finalizzata alla rilevazione dello stato delle gallerie del territorio ligure di lunghezza superiore a 50 metri.

DELIBERAZIONE

N.

769
del REGISTRO ATTI DELLA GIUNTA

IN

DATA

8-7-11

LA GIUNTA REGIONALE

RICHIAMATI:

il decreto ministeriale 5/6/2001 in materia di sicurezza nelle gallerie stradali;

il decreto ministeriale 5/11/2001 concernente le norme funzionali e geometriche per la costruzione delle strade;

il D.lgs. 5/10/2006, n. 264 recante "Attuazione della direttiva 2004/54/CEE in materia di sicurezza per le gallerie della rete stradale transeuropea" che ha lo scopo di garantire un livello minimo sufficiente di sicurezza agli utenti della strada nelle gallerie della rete stradale transeuropea;

le Linee guida per la progettazione della sicurezza nelle gallerie stradali redatte dall'ANAS del novembre 2006, che definisce compiutamente le modalità di progettazione della sicurezza per le gallerie stradali in osservanza del citato D.lgs. 264/2006;

CONSIDERATO che il problema della sicurezza nelle gallerie stradali ha assunto particolare rilevanza in conseguenza dei sinistri verificatisi negli ultimi anni in diverse strutture dislocate lungo la rete stradale transeuropea, funestati da un numero elevato di vittime tra gli utenti e gli addetti al soccorso, causa di gravi danni alle strutture, perturbanti la funzionalità della rete locale dei trasporti e condizionanti in modo sensibile le economie locali, a causa delle prolungate interruzioni del servizio necessarie al ripristino;

Data - IL DIRIGENTE

32/06/2011
(Dott.ssa Emanuela Bacci)

E. Bacci

Data - IL SEGRETARIO

P. C. B. G. I.

Al.

ATTO

AUTENTICAZIONE COPIE

CODICE PRATICA

SETTORE STAFF CENTRALE
E SERVIZI GIUNTA

PIÙ... C... C... C...

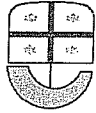
ISTRUTTORE

(Daniela Ruffini)

tunnel

PAGINA : 1

COD. ATTO : DELIBERAZIONE



PRESO ATTO che ANAS sta procedendo ad un monitoraggio della situazione delle gallerie già in esercizio al fine dell'adozione di misure idonee alla loro messa in sicurezza anche in attuazione del citato D.lgs. 264/2006;

TENUTO CONTO che il territorio della Regione Liguria è, sia in Italia, sia in Europa, quello con il maggior numero di gallerie destinate alla mobilità ossia 378, di cui 196 superiori a 500 metri;

CONSIDERATO che il problema della sicurezza riguarda le gallerie stradali dell'intera tratta viaria ed perciò importante avere contezza dello stato di tali infrastrutture;

RITENUTO che a tale fine si rende necessario avviare un'indagine conoscitiva finalizzata alla rilevazione di alcuni elementi utili per verificare lo stato di tali infrastrutture, anche al fine della programmazione di interventi di adeguamento e messa in sicurezza;

VISTA la scheda di rilevazione delle gallerie della Liguria allegata al presente provvedimento quale sua parte integrante e sostanziale, con la quale vengono richiesti, ai soggetti ed agli enti proprietari o concessionari interessati, alcuni parametri descrittivi utili ad individuare la localizzazione, la struttura e le caratteristiche tecniche delle gallerie di lunghezza superiore a 50 metri;

RITENUTO pertanto necessario di approvare la sopracitata scheda di rilevazione delle gallerie della Liguria;

SU PROPOSTA del Presidente della Giunta regionale e dell'Assessore alle Infrastrutture

DELIBERA

Per tutto quanto sopra specificato e al quale si fa ogni più ampio riferimento:

di avviare un'indagine conoscitiva finalizzata alla rilevazione dello stato delle gallerie del territorio ligure di lunghezza superiore a 50 metri;

Data - IL DIRIGENTE
22/06/2011
(Dott.a Emanuela Bacci)

E. Bacci

Data - IL SEGRETARIO

22/06/2011

[Signature]

AUTENTICAZIONE COPIE

CODICE PRATICA

ATTO

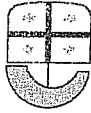
SETTORE STAFF CENTRALE
E SERVIZI GIUNTA
P. C. C. C. C.
ISTRUTTORE
(Daniele Puffini)

tunnel

PAGINA : 2

COD. ATTO : DELIBERAZIONE

SCHEMA N.....NP/11057
DEL PROT. ANNO.....2011



REGIONE LIGURIA - Giunta Regionale
Dipartimento Programmi Regionali, Porti, Trasporti, Lavori Pubblici
ed Edilizia
Staff, Affari Giuridici e Statistica - Settore

di approvare la scheda di rilevazione delle gallerie della Liguria allegata al presente provvedimento quale sua parte integrante e sostanziale.

----- FINE TESTO -----

Si attesta la regolarità amministrativa, tecnica e contabile del presente atto.

Data - IL DIRIGENTE

(Dott.a Emanuela Bacci)

Data - IL DIRETTORE GENERALE

(Arch. Giovanni Battista Poggi)

29.6.2011

Data - IL DIRIGENTE

22/06/2011
(Dott.a Emanuela Bacci)

Data - IL SEGRETARIO

20/6/11

AUTENTICAZIONE COPIE

CODICE PRATICA

ATTO

SETTORE STAFF CENTRALE
E SERVIZI GIUNTA
DISTRUTTORE
(Dantele Ruffini)

tunnel

PAGINA : 3

COD. ATTO : DELIBERAZIONE

Allegato 2

Decreto Legislativo n.264 del 5 ottobre 2006 in materia di sicurezza per le gallerie della rete stradale transeuropea nel rispetto della direttiva 2004/54/CE del Parlamento europeo e del Consiglio del 29 aprile 2004

LEGGI ED ALTRI ATTI NORMATIVI

DECRETO LEGISLATIVO 5 ottobre 2006, n. 264.

Attuazione della direttiva 2004/54/CE in materia di sicurezza per le gallerie della rete stradale transeuropea.

IL PRESIDENTE DELLA REPUBBLICA

VISTI gli articoli 76 e 87 della Costituzione;

VISTA la direttiva 2004/54/CE del Parlamento europeo e del Consiglio, del 29 aprile 2004, relativa ai requisiti minimi di sicurezza per le gallerie della rete stradale transeuropea;

VISTA la legge 25 gennaio 2006, n. 29, recante disposizioni per l'adempimento di obblighi derivanti dall'appartenenza dell'Italia alle Comunità europee. Legge comunitaria 2005;

VISTA la preliminare deliberazione del Consiglio dei Ministri, adottata nella riunione del 6 aprile 2006;

ACQUISITO il parere delle competenti Commissioni parlamentari della Camera dei deputati e del Senato della Repubblica;

VISTA la deliberazione del Consiglio dei Ministri, adottata nella riunione del 22 settembre 2006;

SULLA PROPOSTA del Ministro per le politiche europee e del Ministro delle infrastrutture, di concerto con i Ministri degli affari esteri, della giustizia, dell'economia e delle finanze, dell'interno e dei trasporti;

Emana

il seguente decreto legislativo:

Art. 1

(Oggetto e campo di applicazione)

1. Il presente decreto ha lo scopo di garantire un livello minimo sufficiente di sicurezza agli utenti della strada nelle gallerie della rete stradale transeuropea mediante la progettazione e l'adozione di misure di prevenzione atte alla riduzione di situazioni critiche che possano mettere in pericolo la vita umana, l'ambiente e gli impianti della galleria, nonché mediante misure di protezione in caso di incidente.
2. Il presente decreto si applica a tutte le gallerie situate nel territorio italiano appartenenti alla rete stradale transeuropea, di lunghezza superiore a cinquecento metri già in esercizio, in fase di costruzione o allo stato di progetto.
3. Sono fatte salve le disposizioni vigenti in materia di valutazione di impatto ambientale in relazione alle nuove strutture ricadenti nell'ambito di applicazione del presente decreto, ovvero alle modifiche eventualmente apportate alle strutture esistenti.

Art. 2
(Definizioni)

1. Ai fini del presente decreto si intende per:

- a) "rete stradale transeuropea": la rete stradale definita alla sezione 2 dell'allegato I della decisione n. 1692/96/CE del Parlamento europeo e del Consiglio, del 23 luglio 1996, ed illustrata da carte geografiche o descritta nell'allegato II di tale decisione;
- b) "servizio di pronto intervento": tutti i servizi locali, pubblici o privati, o prestati dal personale di servizio alla galleria, che intervengono in caso di incidente, compresi i servizi di polizia, i vigili del fuoco e le squadre di soccorso;
- c) "lunghezza della galleria": la lunghezza della corsia di circolazione più estesa, misurata tenendo conto della parte di galleria continuativamente chiusa su quattro lati;
- d) "Commissione": la Commissione permanente per le gallerie, di cui all'articolo 4;
- e) "Gestore": il Gestore della galleria, di cui all'articolo 5.

2. Nell'allegato 1 – Glossario, sono riportate le definizioni dei principali termini che compaiono nel testo del decreto e degli allegati.

Art. 3
(Misure di sicurezza)

1. I Gestori delle gallerie provvedono affinché le gallerie di loro competenza, rientranti nel campo di applicazione del presente decreto, soddisfino i requisiti minimi di sicurezza di cui all'allegato 2.

2. Qualora determinati requisiti strutturali di cui all'allegato 2 possano essere soddisfatti unicamente tramite soluzioni tecniche che non sono realizzabili o che lo sono soltanto a un costo non proporzionato, i Gestori propongono alla Commissione di cui all'articolo 4 la realizzazione di misure di riduzione dei rischi come soluzione alternativa a tali requisiti, purchè le misure alternative si traducano in una protezione equivalente o accresciuta. L'efficacia di tali misure deve essere dimostrata mediante un progetto di sicurezza contenente un'analisi di rischio effettuata in conformità alle disposizioni del successivo articolo 13. Il Ministero delle infrastrutture informa la Commissione europea delle misure di riduzione dei rischi approvate dalla Commissione, come soluzione alternativa, motivando la sua decisione. Il presente comma non si applica alle gallerie che si trovano allo stato di progetto di cui all'articolo 8.

Art. 4
(Commissione permanente per le gallerie)

1. Le funzioni di autorità amministrativa previste nella direttiva 2004/54/CE per tutte le gallerie situate sulla rete transeuropea ricadente nel territorio nazionale sono esercitate dalla Commissione istituita presso il Consiglio superiore dei lavori pubblici.

2. La Commissione è composta dal Presidente della sezione competente del Consiglio superiore dei lavori pubblici, che la presiede, da un rappresentante del Ministero delle infrastrutture designato dal Ministro, da un rappresentante del Ministero dei trasporti designato dal Ministro, da un rappresentante del Ministero dell'interno designato dal Ministro, da un rappresentante del Dipartimento della protezione civile, da tre componenti del Consiglio superiore dei lavori pubblici. La Commissione è nominata con provvedimento del Presidente del Consiglio superiore dei lavori pubblici e dura in carica quattro anni.

3. La Commissione assicura il rispetto da parte dei Gestori di tutti gli aspetti di sicurezza di una galleria, emanando, ove necessario, disposizioni volte a garantirne l'osservanza.

4. Per i trafori internazionali ricadenti nella rete transeuropea, tali funzioni sono svolte dalle relative Commissioni intergovernative che si avvalgono anche dei comitati di sicurezza già dalle stesse istituiti. Nel caso in cui esistano due autorità amministrative distinte, le decisioni di ciascuna di esse, nell'esercizio delle rispettive competenze e responsabilità relative alla sicurezza della galleria, sono adottate previo accordo dell'altra autorità.

5. La Commissione approva i progetti per l'attuazione delle misure di sicurezza di cui all'articolo 3 predisposti dal Gestore della galleria ed effettua le ispezioni, le valutazioni ed i collaudi di cui all'articolo 11.

6. La Commissione provvede alla messa in servizio delle gallerie non aperte al traffico alla data di pubblicazione del presente decreto, secondo le modalità fissate nell'allegato 4.

7. La Commissione garantisce che il Gestore svolga i seguenti compiti:

- a) effettuazione su base periodica delle prove, delle verifiche e dei controlli delle gallerie ed individuazione dei provvedimenti di sicurezza conseguenti;
- b) messa in atto di schemi organizzativi e operativi, inclusi i piani di intervento in caso di emergenza, per fornire formazione ed equipaggiamento ai servizi di pronto intervento;
- c) definizione delle procedure per la chiusura immediata di una galleria in caso di emergenza;
- d) attuazione delle misure previste per la riduzione dei rischi.

8. La Commissione individua le gallerie che presentano caratteristiche speciali e per le quali occorre prevedere misure di sicurezza integrative o un equipaggiamento complementare.

9. La Commissione provvede inoltre a valutare gli aggiornamenti e le eventuali proposte di nuove metodologie di analisi di rischio, nonché gli ulteriori requisiti di sicurezza, in coerenza con le prescrizioni dettate dall'allegato 2.

10. La Commissione può sospendere o limitare l'esercizio di una galleria se i requisiti di sicurezza non sono rispettati e specifica le condizioni per ristabilire le situazioni di traffico normali. Tale provvedimento, qualora comporti gravi e lunghe perturbazioni del traffico, sarà adottato d'intesa con gli uffici territoriali di governo competenti e dovrà anche indicare i percorsi alternativi.

11. La Commissione si avvale delle competenze e dell'organizzazione del Consiglio superiore dei lavori pubblici, con oneri a carico dei Gestori.

Art. 5
(Gestore della galleria)

1. Il Gestore, per ciascuna delle gallerie cui si applica il presente decreto e che si trovano nella fase di progettazione, di costruzione o di funzionamento, è individuato rispettivamente nell'ANAS, per le strade in gestione diretta, e nelle Società concessionarie, per quelle affidate in concessione.
2. Il Gestore per i trafori internazionali ricadenti nella rete transeuropea è individuato dalle rispettive Commissioni intergovernative che lo comunicano al Ministero delle infrastrutture.
3. Il Gestore redige un rapporto per tutti gli incidenti o eventi di rilievo che si verificano in una galleria e che possono incidere sulla sicurezza. Il rapporto è trasmesso al Responsabile della sicurezza di cui all'articolo 6, alla Commissione, ai servizi di pronto intervento interessati, al Comando provinciale ed alla Direzione regionale dei vigili del fuoco competenti per territorio, entro il termine massimo di un mese dalla data in cui si è prodotto l'incidente o l'evento di rilievo.
4. Se in esito ad una specifica indagine tecnica viene stilata una relazione che analizza le circostanze in cui si è prodotto l'incidente o l'evento di rilievo di cui al comma 3 o le conclusioni che se ne possono trarre, il Gestore della galleria la trasmette al Responsabile della sicurezza, alla Commissione ed ai servizi di pronto intervento, entro un mese dalla data in cui egli stesso l'ha ricevuta.

Art. 6
(Responsabile della sicurezza)

1. Il Gestore designa per ciascuna galleria un Responsabile della sicurezza che deve essere preventivamente accettato dalla Commissione e che coordina tutte le misure di prevenzione e di salvaguardia dirette a garantire la sicurezza degli utenti e del personale di esercizio. Per le gallerie già aperte al traffico alla data di pubblicazione del presente decreto, il Gestore effettua la designazione del responsabile della sicurezza e ne comunica, entro trenta giorni dalla data di entrata in vigore del presente decreto, il nominativo corredato da documentato curriculum alla Commissione, che si esprime entro tre mesi dalla data della comunicazione.

2. Il Responsabile della sicurezza deve possedere adeguata e pluriennale esperienza e può essere un libero professionista, un membro del personale del gestore della galleria o dei servizi di pronto intervento, opera in piena autonomia per tutte le questioni attinenti alla sicurezza nelle gallerie stradali e, relativamente a tali questioni, non soggiace ad alcuna istruzione o indicazione vincolante, da parte del Gestore della galleria o, se lavoratore dipendente, dal datore di lavoro. Il responsabile della sicurezza, previa accettazione da parte della Commissione, può esercitare le sue funzioni e assolvere le sue mansioni per più gallerie ricadenti nello stesso ambito territoriale. Il Gestore deve designare anche un sostituto del Responsabile della sicurezza, che deve essere preventivamente accettato dalla Commissione. Il sostituto deve essere in grado di partecipare alle fasi delle emergenze, nei casi di indisponibilità del Responsabile, con pari livello di competenza e conoscenza dei vari aspetti attinenti alla specifica galleria.

3. Il Responsabile della sicurezza assolve le funzioni e mansioni seguenti:

- a) assicura il coordinamento con i servizi di pronto intervento e partecipa alla preparazione dei piani operativi;
- b) partecipa alla pianificazione, all'attuazione e alla valutazione degli interventi di emergenza;
- c) partecipa alla definizione dei piani di sicurezza e delle specifiche della struttura, degli equipaggiamenti e del funzionamento, sia nel caso di gallerie nuove sia nel caso di modifica di gallerie esistenti;
- d) verifica che il personale di esercizio e i servizi di pronto intervento vengano formati e partecipa all'organizzazione di esercitazioni svolte a intervalli regolari non superiori ad un anno;
- e) viene consultato sulla messa in servizio della struttura, sugli equipaggiamenti e sul funzionamento delle gallerie;
- f) verifica, attraverso visite periodiche, che siano effettuate la manutenzione e le riparazioni della struttura e degli equipaggiamenti delle gallerie;
- g) partecipa alla valutazione di ogni incidente o evento di rilievo ai sensi dell'articolo 5, commi 3 e 4.

Art. 7
(Notifica dell'autorità per le gallerie)

1. Il Ministero delle infrastrutture notifica alla Commissione europea il nome e l'indirizzo della Commissione il giorno successivo alla data di entrata in vigore del presente decreto. Nel caso di modifiche di tali dati, lo stesso Ministero ne informa la Commissione europea entro novanta giorni.

Art. 8**(Gallerie il cui progetto preliminare non è stato ancora approvato)**

1. Sono soggette alle disposizioni del presente decreto tutte le gallerie il cui progetto preliminare per la realizzazione dell'opera non sia stato ancora approvato entro il 1° maggio 2006.
2. La galleria è messa in esercizio secondo la procedura prevista dall'allegato 4.

Art. 9**(Gallerie il cui progetto preliminare è già stato approvato ma che non sono ancora aperte al traffico)**

1. La Commissione valuta la conformità con i requisiti di cui al presente decreto, con un particolare riguardo alla documentazione di sicurezza prevista dall'allegato 4, di tutte le gallerie il cui progetto preliminare è già stato approvato ma che non sono state aperte al traffico entro il 1° maggio 2006.
2. La Commissione, se accerta che una galleria non è conforme alle disposizioni del presente decreto, comunica al Gestore la necessità di adottare le pertinenti misure per aumentare la sicurezza e ne informa il Responsabile della sicurezza.
3. In tal caso la galleria è messa in esercizio secondo la procedura prevista dall'allegato 4.
4. Agli oneri derivanti dall'attuazione delle misure previste dal presente articolo i gestori provvedono senza nuovi e maggiori oneri per la finanza pubblica.

Art. 10
(Gallerie già in esercizio)

1. Il Gestore, nel caso di gallerie che sono già aperte al traffico alla data del 30 aprile 2006, consegna alla Commissione, entro dieci giorni dalla data di entrata in vigore del presente decreto, una specifica scheda per ciascuna galleria, asseverata da un tecnico qualificato, contenente le caratteristiche e le dotazioni impiantistiche allo stato esistenti, ai fini della valutazione della rispondenza della galleria ai requisiti fissati dall'allegato 2.
2. La Commissione effettua le proprie valutazioni entro il 30 ottobre 2006 per valutare la conformità della galleria ai requisiti del presente decreto, con riferimento particolare alla documentazione di sicurezza prevista dall'allegato 4. La Commissione effettua ispezioni a campione al fine di verificare la rispondenza delle schede asseverate consegnate dal Gestore. Le ispezioni sono effettuate dando priorità alle gallerie con fattore di rischio più elevato in relazione alla vetustà dell'opera ed alle statistiche incidentali, assicurando altresì, anche nell'ambito delle funzioni ispettive di cui all'articolo 11, l'estensione progressiva dei controlli di sicurezza a tutte le gallerie situate sulle strade appartenenti alla rete transeuropea ricadenti nel territorio nazionale, in modo da garantire la verifica completa di tutte le gallerie nel più breve tempo possibile e, comunque, in modo da completare gli interventi di adeguamento entro il 30 aprile 2019.
3. Il Gestore entro il 31 gennaio 2007 propone alla Commissione, per ciascuna galleria risultata non conforme sulla base delle valutazioni di cui ai commi 1 e 2, un piano inteso ad adeguare la galleria alle disposizioni di cui al presente decreto, comprendente gli interventi correttivi che intende realizzare, nonché i tempi e il piano finanziario per la loro attuazione.
4. La Commissione approva gli interventi correttivi o indica le modifiche da apportare.
5. Se gli interventi correttivi comportano modifiche sostanziali nella costruzione o nel funzionamento, a completamento di tali interventi, viene attuata la procedura prevista dall'allegato 4.
6. Il Ministero delle infrastrutture presenta alla Commissione europea, entro il 30 aprile 2007, una relazione che descrive le modalità di attuazione per conformarsi ai requisiti di cui al presente decreto, le misure in progetto e, ove necessario, le conseguenze dell'apertura o della chiusura delle principali strade di accesso alle gallerie.
7. I lavori di adeguamento delle gallerie sono realizzati secondo un programma operativo e dovranno essere completati entro il 30 aprile 2019.
8. Agli oneri derivanti dall'attuazione delle misure previste dal presente articolo i gestori provvedono senza nuovi e maggiori oneri per la finanza pubblica.

Art. 11
(Funzioni ispettive)

1. La Commissione è responsabile delle ispezioni, delle valutazioni e dei collaudi per tutte le gallerie situate sulle strade appartenenti alla rete transeuropea ricadenti nel territorio nazionale. La Commissione per tali attività si avvale di ingegneri, che hanno superato l'esame di qualificazione previsto dall'articolo 12 del decreto legislativo 30 aprile 1992, n.285, e successive modificazioni, con particolare riferimento alla funzione di tutela e controllo dell'uso della strada di cui all'articolo 11 dello stesso decreto, appartenenti al Consiglio superiore dei lavori pubblici, nonché all'Amministrazione centrale e periferica del Ministero delle infrastrutture, che si avvalgono di collaboratori appartenenti all'Amministrazione centrale e periferica del medesimo Ministero.

2. La Commissione si avvale di ingegneri del Dipartimento dei vigili del fuoco del soccorso pubblico e della difesa civile, designati dal Capo del Corpo, con competenza specifica nelle materie attinenti all'antincendio, ai piani di evacuazione ed esodo e alle problematiche di difesa civile, che si avvalgono di collaboratori appartenenti all'Amministrazione centrale e periferica del Ministero dell'interno.

3. Per i trafori internazionali, le relative Commissioni intergovernative possono avvalersi per le ispezioni dei comitati di sicurezza già da esse istituiti.

COPIA TRATTA DA GURITEL — GAZZETTA UFFICIALE ONLINE

Art. 12
(Ispezioni periodiche)

1. La Commissione verifica che le ispezioni periodiche eseguite dal personale di cui all'articolo 11, commi 1 e 2, vengano effettuate al fine di garantire la conformità delle gallerie di cui all'articolo 1, comma 2, alle disposizioni del presente decreto.
2. Il periodo intercorrente fra due ispezioni consecutive di una galleria non deve superare i sei anni.
3. La Commissione, se in base alla relazione di ispezione, constata che una galleria non è conforme alle disposizioni di cui al presente decreto, comunica al Gestore ed al Responsabile della sicurezza le misure destinate ad accrescere la sicurezza della galleria. La Commissione definisce le condizioni per il mantenimento in esercizio o la riapertura della galleria che si applicheranno fino al completamento degli interventi correttivi, nonché qualsiasi altra restrizione o condizione pertinente.
4. Qualora le restrizioni per la circolazione abbiano durata superiore alle quarantotto ore o qualora si abbia giustificato motivo che potrebbero sorgere problemi di ordine pubblico, queste devono essere adottate d'intesa con gli Uffici territoriali del governo competenti.
5. La galleria è soggetta ad una nuova autorizzazione di esercizio, secondo la procedura prevista dall'allegato 4, nei casi in cui gli interventi correttivi comportino modifiche sostanziali nella costruzione e nel funzionamento, una volta realizzati tali interventi.
6. I Gestori provvedono a predisporre tutte le misure necessarie allo svolgimento delle ispezioni.
7. Agli oneri derivanti dall'attuazione delle misure previste dal presente articolo i gestori provvedono senza nuovi e maggiori oneri per la finanza pubblica.

Art. 13
(Analisi di rischio)

1. L'analisi di rischio viene effettuata da un soggetto terzo o funzionalmente indipendente dal gestore della galleria, con oneri a carico del gestore stesso.
2. L'analisi di cui al comma 1 riferita ad una determinata galleria tiene conto di tutti gli elementi inerenti alle sue caratteristiche progettuali e delle condizioni del traffico che incidono sulla sicurezza e segnatamente le caratteristiche ed il tipo di traffico, la lunghezza e la geometria della galleria, nonché il numero previsto di veicoli pesanti in transito giornaliero.
3. L'analisi di rischio deve essere svolta, secondo le modalità previste nell'allegato 3, per le gallerie esistenti che presentano carenze rispetto ai requisiti di sicurezza di tipo strutturale di cui all'allegato 2, ovvero per quelle gallerie che presentano caratteristiche speciali di cui all'articolo 4, comma 8. L'analisi di rischio deve dimostrare che opportune misure di sicurezza alternative o integrative, rispetto a quelle previste dall'allegato 2, siano tali da realizzare condizioni con livello di protezione equivalente o accresciuta rispetto agli obiettivi di sicurezza definiti dall'articolo 3, con particolare riferimento alla sicurezza degli utenti, del personale addetto, dei servizi di soccorso in genere e dei servizi resi dal Corpo nazionale dei vigili del fuoco.
4. Il contenuto ed i risultati dell'analisi di rischio devono essere inseriti nella documentazione di sicurezza trasmessa alla Commissione.
5. La Commissione provvede a formare ed a tenere aggiornato il catalogo delle analisi di rischio approvate. Il catalogo è composto da due sezioni, una relativa alle verifiche di equivalenza con il criterio comparativo, per le gallerie esistenti che presentano carenze di requisiti di sicurezza di tipo strutturale e l'altra per le analisi integrative delle misure di sicurezza, per le gallerie che presentano caratteristiche speciali di cui all'articolo 4, comma 8.
6. La Commissione, in assenza di sufficienti e documentate garanzie di livello prestazionale, chiede, ove lo ritenga necessario e con oneri a carico del gestore, il collaudo tecnico dei sottosistemi adottati come misure di sicurezza alternative o integrative nelle analisi di rischio per la compensazione delle carenze di requisiti a carattere strutturale, al fine di accertare l'affidabilità e l'efficienza, che caratterizzano la loro prestazione.

Art. 14
(Deroghe per innovazioni tecniche)

1. La Commissione accorda ove lo ritenga, sulla base di una domanda debitamente documentata del Gestore, deroghe ai requisiti prescritti dal presente decreto, allo scopo di consentire l'installazione e l'uso di equipaggiamenti di sicurezza innovativi o l'utilizzo di procedure di sicurezza innovative, atti a fornire un livello equivalente o più elevato di protezione rispetto alle tecnologie previste dal presente decreto.
2. Se la Commissione intende concedere la deroga, il Ministero delle infrastrutture trasmette previamente alla Commissione europea domanda di deroga comprendente l'istruttoria predisposta e la richiesta con la documentazione fornita dal Gestore della galleria, nonchè il parere della Commissione.
3. La deroga deve intendersi assentita se, entro quattro mesi dalla data di presentazione alla Commissione europea della domanda di cui al comma 2, la Commissione europea e gli altri Stati membri non formulano obiezioni.
4. La Commissione notifica al Gestore la decisione negativa o le proposte della Commissione europea adottate sulla base delle obiezioni formulate dagli altri Stati membri.

Art. 15
(Relazioni periodiche)

1. La Commissione compila ogni due anni relazioni sugli eventuali incendi verificatisi nelle gallerie e sugli incidenti recanti pericolo per la sicurezza degli utenti della strada nelle gallerie, nonchè sulla frequenza e sulle cause di tali incidenti, sentito il Dipartimento dei vigili del fuoco del soccorso pubblico e della difesa civile, valuta e fornisce informazioni sul ruolo effettivo e sull'efficacia delle infrastrutture e delle misure di sicurezza.
2. Il Ministero delle infrastrutture trasmette le relazioni di cui al comma 1 alla Commissione europea entro la fine di settembre dell'anno seguente al periodo oggetto della relazione.
3. Il Ministero delle infrastrutture elabora, con le risorse umane, strumentali e finanziarie disponibili a legislazione vigente e, comunque, senza nuovi o maggiori oneri a carico del bilancio dello Stato, un piano comprendente un programma per l'applicazione progressiva delle disposizioni del presente decreto alle gallerie già in esercizio di cui all'articolo 10 e lo notifica entro il 30 ottobre 2006 alla Commissione europea. Successivamente, il Ministero informa la Commissione europea ogni due anni sullo stato di attuazione del piano e sugli eventuali adeguamenti, fino al 30 aprile 2019.
4. Il Ministro delle infrastrutture presenta annualmente una relazione al Parlamento sugli interventi di adeguamento posti in essere nel corso dell'anno e su quelli che si intendono realizzare nell'anno successivo, sulla base di priorità connesse al volume del traffico ed alla potenziale pericolosità delle gallerie. La prima relazione è trasmessa al Parlamento entro il 30 giugno 2007.

Art. 16
(Sanzioni)

1. E' soggetto al pagamento di una sanzione amministrativa pecuniaria da cinquantamila euro a centocinquantamila euro il Gestore il quale:
 - a) non adotti le misure di sicurezza di cui all'articolo 3, commi 1 e 2;
 - b) ometta di nominare il responsabile della sicurezza ed il suo sostituto.
2. E' soggetto al pagamento di una sanzione amministrativa pecuniaria da diecimila euro a cinquantamila euro il Gestore il quale:
 - a) ometta di redigere o trasmettere il rapporto di cui all'articolo 5, comma 3;
 - b) ometta di trasmettere la relazione tecnica di cui all'articolo 5, comma 4;
 - c) ometta di curare gli adempimenti di cui all'articolo 10, commi 1, 3 e 5.
3. E' soggetto al pagamento di una sanzione amministrativa pecuniaria da cinquemila euro a venticinquemila euro il responsabile della sicurezza il quale ometta di esercitare le funzioni e le mansioni di cui all'articolo 6, comma 3, del presente decreto. Alla stessa sanzione è soggetto il sostituto del responsabile della sicurezza il quale, nei casi di indisponibilità del responsabile della sicurezza, ometta di svolgere i compiti di quest'ultimo.
4. Le sanzioni sono irrogate dal Direttore del Provveditorato regionale ed interregionale per le opere pubbliche competente per territorio.
5. Al procedimento sanzionatorio si applicano, in quanto compatibili, le disposizioni di cui alla legge 24 novembre 1981, n. 689.

Art. 17
(Disposizioni finanziarie)

1. Gli oneri derivanti dall'attuazione degli articoli 4, 8, 9, 10, 11, 12 e 14, sono posti a carico dei Gestori sulla base del costo effettivo del servizio e secondo tariffe da determinarsi con decreto del Ministro delle infrastrutture, di concerto con il Ministro dell'intermo ed il Ministro dell'economia e delle finanze, da adottarsi entro sessanta giorni dalla data di pubblicazione del presente decreto. Per l'esame dei progetti di qualunque importo, in prima applicazione, si fa riferimento a quanto previsto dall'articolo 1, comma 5, del decreto-legge 30 novembre 2005, n. 245, convertito, con modificazioni, dalla legge 27 gennaio 2006, n. 21.
2. Dall'attuazione del presente decreto non devono derivare nuovi o maggiori oneri a carico della finanza pubblica.

Art. 18
(Disposizioni finali)

1. Il Ministro delle infrastrutture aggiorna con proprio provvedimento gli allegati al presente decreto nel rispetto della direttiva 2004/54/CE del Parlamento europeo e del Consiglio, del 29 aprile 2004.

Art. 19
(Entrata in vigore)

1. Le disposizioni del presente decreto hanno effetto a decorrere dal giorno successivo a quello della sua pubblicazione nella Gazzetta Ufficiale della Repubblica italiana.

Il presente decreto, munito del sigillo dello Stato, sarà inserito nella Raccolta ufficiale degli atti normativi della Repubblica italiana. È fatto obbligo a chiunque spetti di osservarlo e di farlo osservare.

Dato a Roma, addì 5 ottobre 2006

NAPOLITANO

PRODI, *Presidente del Consiglio dei Ministri*

BONINO, *Ministro per le politiche europee*

DI PIETRO, *Ministro delle infrastrutture*

D'ALEMA, *Ministro degli affari esteri*

MASTELLA, *Ministro della giustizia*

PADOA SCHIOPPA, *Ministro dell'economia e delle finanze*

AMATO, *Ministro dell'interno*

BIANCHI, *Ministro dei trasporti*

Visto, il Guardasigilli: MASTELLA

ALLEGATO 1
(previsto dall'art. 1, comma 2)

GLOSSARIO

Le definizioni che seguono sono finalizzate alla migliore comprensione del testo normativo a cui attengono. Sono altresì richiamate alcune terminologie di uso corrente relative alla normativa e agli standard tecnici stradali.

Per le definizioni relative agli elementi costitutivi dello spazio stradale, si vedano le "Norme funzionali e geometriche per la costruzione delle strade"-D.M. 05/11/2001.

ALARP

Acronimo dell'espressione inglese As Low As Reasonably Practicable che individua la porzione del diagramma frequenza di accadimento - numero di fatalità compresa tra il livello di accettabilità ed il livello di tollerabilità del rischio entro la quale si applica l'analisi costi - benefici come criterio guida nell'assumere decisioni di gestione del rischio in presenza di incertezza per una data struttura. I livelli di accettabilità e di tollerabilità delimitano la regione di accettabilità condizionata del rischio.

ALBERO DEGLI EVENTI

Sequenza di eventi, ognuno caratterizzabile in termini di probabilità di accadimento condizionate dall'azione delle misure di prevenzione e protezione adottate.

ANALISI DI RISCHIO

Metodologia finalizzata alla valutazione ed alla gestione del rischio associato ad un determinato sistema galleria rispetto alle conseguenze sulla popolazione esposta.

La valutazione del rischio è un processo che comporta l'individuazione delle sorgenti di pericolo e la determinazione dell'esposizione della popolazione al pericolo ed include la stima delle incertezze connesse.

La gestione del rischio è l'atto decisionale, susseguente alla valutazione del rischio, inerente la realizzazione di misure di sicurezza, in modo congruente alle caratteristiche del contesto sociale, economico, politico del paese nel quale è realizzata l'opera.

CONSEGUENZA

Risultanza dell'accadimento di un evento pericoloso sulla popolazione esposta, sulla struttura, sugli impianti, sull'economia, sull'ambiente.

CURVA DI DEFLUSSO

Curva rappresentativa della variazione della velocità media della corrente veicolare in funzione della densità di flusso.

DENSITÀ DI FLUSSO

Rapporto tra i veicoli equivalenti transitati in una sezione stradale rispetto ai veicoli equivalenti smaltibili nella stessa unità di tempo.

ESERCIZIO STRADALE

Fruizione dell'infrastruttura nel rispetto delle regole che disciplinano il comportamento degli utenti e il deflusso veicolare, atte a soddisfare le esigenze della domanda di traffico nel rispetto di predeterminati standard di sicurezza.

EVENTO ELEMENTARE

Singolo accadimento di una successione di eventi consequenziali.

EVENTO INIZIATORE

Accadimento all'origine di una catena di eventi successivi che determinano nel loro complesso uno scenario di pericolo caratterizzato da una specifica distribuzione di conseguenze che identificano il danno ad esso associato.

EVENTO RILEVANTE

Evento caratterizzato da bassa probabilità di accadimento ed elevate conseguenze.

FLUSSO VEICOLARE

Numero di veicoli transitati in una sezione stradale nell'unità di tempo conteggiati indipendentemente dalle loro caratteristiche tipologiche.

GALLERIA SPECIALE

Galleria alla quale sono associate caratteristiche geometriche, funzionali e ambientali che possono indurre condizioni di pericolo per gli utenti tali da richiedere, suffragata da analisi di rischio, l'adozione di misure di sicurezza integrative.

GALLERIA VIRTUALE

Galleria che possiede tutte le misure di sicurezza corrispondenti ai requisiti minimi obbligatori previsti dall'ALLEGATO 2 non affette da malfunzionamento.

GESTORE DELL'INFRASTRUTTURA

Soggetto incaricato della realizzazione, della manutenzione dell'infrastruttura stradale e della gestione in sicurezza della circolazione.

INCIDENTE

Evento, o serie di eventi, non intenzionali che causano danni a persone, a cose e all'ambiente ovvero la disfunzione di un sistema o di un servizio.

INCIDENTALITÀ SPECIFICA

Numero di eventi incidentali verificatisi nell'unità di tempo e di sviluppo della strada rapportati ai veicoli transitati nella stessa sezione e nello stesso tempo

INDICE DI RISCHIO

Indicatore quantitativo di rischio espresso in funzione della probabilità di accadimento di un evento incidentale e dell'entità delle conseguenze da esso derivanti

LIVELLO DI RISCHIO ACCETTABILE

Livello di rischio proprio della galleria virtuale.

LIVELLO DI RISCHIO TOLLERABILE

Livello di rischio associato al livello globale di sicurezza del sistema galleria rispondente ai requisiti minimi di sicurezza.

LIVELLO DI SERVIZIO

Condizione tipica di deflusso caratterizzata dalla densità veicolare e dalla velocità media di transito.

LIVELLO GLOBALE DI SICUREZZA

Livello di sicurezza del sistema galleria fornito dalle misure di sicurezza installate

LUNGHEZZA DI TRANSIZIONE

Sviluppo stradale di limitata estensione ove, in fase di esercizio, l'utente adegua la marcia a diverse situazioni geometrico-funzionali.

MALFUNZIONAMENTO

Condizione funzionale delle misure di sicurezza diversa dalle condizioni di progetto e caratterizzata da una specifica probabilità che essa possa determinare una condizione di pericolo ed un conseguente danno.

MANOVRE A RISCHIO

Manovre che il conducente del veicolo effettua in debito di sicurezza.

MANOVRE ILLEGALI

Manovre che il conducente del veicolo effettua in contrasto con i disposti legislativi e/o regolamentari che regolano l'esercizio stradale.

MANOVRE IN EMERGENZA

Manovre che il conducente del veicolo effettua per evitare l'incidente in situazioni critiche impreviste e/o imprevedibili

MISURE DI EQUIVALENZA

Provvedimenti adottabili per conseguire un livello globale di sicurezza equivalente quando non siano tecnicamente od economicamente realizzabili uno o più dei requisiti minimi caratterizzanti una classe di gallerie.

MISURE DI SICUREZZA

Provvedimenti strutturali, impiantistici, gestionali mirati a ridurre la probabilità di accadimento e/o le conseguenze di eventi incidentali.

MISURE DI SICUREZZA INTEGRATIVE

Provvedimenti complementari che integrano i requisiti minimi di sicurezza e sono finalizzati al perseguimento di un minore livello di rischio per le gallerie che presentano caratteristiche speciali rispetto ai parametri di sicurezza, tali da determinare condizioni di maggiore potenziale pericolo.

POPOLAZIONE ESPOSTA

Insieme costituito dagli utenti, dal personale di esercizio, dal personale addetto al soccorso.

PREVENZIONE

Misure ed azioni intese a ridurre la probabilità di accadimento di un evento pericoloso.

PROBABILITÀ DI INCIDENTE

Sommatoria delle probabilità individuali di incidente estesa al flusso transitato su un tronco stradale in un definito arco temporale.

PROBABILITÀ INDIVIDUALE DI INCIDENTE

Sommatoria delle produttorie delle probabilità degli eventi elementari intercettati da ciascun percorso critico dell'albero degli eventi.

PROBABILITÀ DI MALFUNZIONAMENTO

Rapporto normalizzato tra il numero di eventi anomali rispetto al totale degli eventi possibili nelle condizioni di ordinario funzionamento.

PROTEZIONE

Misure ed azioni intese a ridurre le conseguenze di un evento pericoloso.

QUALIFICAZIONE FUNZIONALE DELLA STRADA

Caratterizzazione dell'itinerario stradale in funzione della tipologia prevista dal CdS e dell'ambito territoriale attraversato.

REQUISITI DI SICUREZZA

Provvedimenti strutturali, infrastrutturali ed impiantistici previsti per un tracciato stradale in sotterraneo e finalizzati a ridurre il rischio d'esercizio agendo sia sulla probabilità di accadimento degli eventi incidentali, sia sulle possibili conseguenze.

REQUISITI MINIMI DI SICUREZZA

Provvedimenti strutturali, infrastrutturali ed impiantistici necessari a garantire il livello globale di sicurezza associato alla soglia di rischio tollerabile.

RISCHIO

Legame analitico tra probabilità di accadimento di un evento ed entità delle conseguenze da esso derivanti, inclusiva delle incertezze connesse alla stima delle grandezze di definizione.

SCENARIO

Una successione di eventi che descrive, a partire da un dato evento iniziatore, le modalità condizionate dalle misure di sicurezza adottate, che inducono determinate conseguenze.

SISTEMA GALLERIA

E' il complesso costituito dagli elementi strutturali, dall'ambiente circostante l'opera, dal traffico, pertinente l'opera e l'ambiente, dalle dotazioni di sicurezza impiantistiche e dalle procedure di gestione che caratterizzano un tracciato in sotterraneo della strada.

SITUAZIONI CRITICHE

Condizioni strutturali, ambientali e/o funzionali che determinano un'elevata probabilità di accadimento e/o gravi conseguenze per un evento incidentale.

TASSO INCIDENTALE

Numero di eventi incidentali per unità di sviluppo

TRONCO STRADALE

Sezione longitudinale di un itinerario stradale dello sviluppo di alcuni chilometri caratterizzata da omogeneità strutturali, di traffico o funzionali.

VALUTAZIONE DI EQUIVALENZA

Analisi di rischio atta a verificare in forma quantitativa l'equivalenza ai fini del perseguimento di un livello globale di sicurezza tra provvedimenti previsti in alternativa ad eventuali requisiti minimi non realizzati e/o non realizzabili.

VEICOLI EQUIVALENTI

Quantificazione del flusso veicolare nell'unità di tempo espressa riconducendo tramite l'adozione di opportuni coefficienti di equivalenza le diverse componenti di traffico ad un'unica tipologia veicolare.

ZONA DI APPROCCIO ALLA GALLERIA

Tratta stradale precedente l'ingresso in galleria ove le condizioni di esercizio possono influenzare la sicurezza della marcia in sotterraneo.

ZONA IN USCITA ALLA GALLERIA

Tratta stradale precedente l'ingresso in galleria ove le condizioni di esercizio possono influenzare la sicurezza della marcia in sotterraneo.

MISURE DI SICUREZZA**1. Criteri per decidere sulle misure di sicurezza****1.1. Parametri di sicurezza**

1.1.1. Le misure di sicurezza da realizzare in una galleria devono basarsi su una considerazione sistematica di tutti gli aspetti del sistema consistenti nell'infrastruttura, l'esercizio, gli utenti e i veicoli.

1.1.2. Si tiene conto dei seguenti parametri quali:

- lunghezza della galleria,
- numero di fornice,
- numero di corsie,
- geometria della sezione trasversale,
- allineamento verticale e orizzontale,
- tipo di costruzione,
- traffico unidirezionale o bidirezionale,
- volume di traffico per fornice (compresa la distribuzione nel tempo),
- rischio di congestione (giornaliero o stagionale),
- tempo di intervento dei servizi di pronto intervento,
- presenza e percentuale di veicoli pesanti,
- presenza, percentuale e tipo di trasporto di merci pericolose,
- caratteristiche delle strade di accesso,
- larghezza delle corsie,
- considerazioni relative alla velocità,
- condizioni geografiche e meteorologiche.

1.1.3. Se una galleria ha una caratteristica speciale riguardante i summenzionati parametri, occorre effettuare un'analisi di rischio conformemente all'articolo 13 del decreto per stabilire se siano necessari misure di sicurezza integrative e/o un equipaggiamento complementare per garantire un livello elevato di sicurezza della galleria. Questa analisi di rischio deve tener conto di eventuali incidenti, che pregiudicano manifestamente la sicurezza degli utenti della strada nelle gallerie e che possono verificarsi durante la fase di esercizio nonché della natura e dell'ampiezza delle loro possibili conseguenze.

1.2. Requisiti minimi

1.2.1. Devono essere messe in atto almeno le misure di sicurezza prescritte dai seguenti paragrafi per assicurare un livello minimo di sicurezza in tutte le gallerie contemplate nel decreto. Può essere consentito discostarsi in misura limitata da questi requisiti, a condizione che sia stata completata con successo la seguente procedura:

La Commissione permanente per le gallerie trasmette alla Commissione Europea informazioni in merito:

- al discostamento limitato previsto (ai discostamenti limitati previsti);
- alle ragioni imperative alla base del discostamento limitato previsto;
- alle misure alternative di riduzione dei rischi da applicare o rafforzare al fine di garantire un livello di sicurezza almeno equivalente, inclusa la relativa comprova sotto forma di un'analisi di rischio corrispondenti.

La Commissione Europea trasmette la richiesta di discostamento limitato agli altri Stati membri quanto prima e in ogni caso entro un mese dal suo ricevimento.

Se, entro un termine di tre mesi dal ricevimento della richiesta della Commissione, né la Commissione né uno Stato membro hanno formulato obiezioni, il discostamento limitato si considera accettato e la Commissione provvede a informarne tutti gli Stati membri. Se sono espresse obiezioni, la Commissione presenta una proposta secondo la procedura di cui all'articolo 17, paragrafo 2 della Direttiva 2004/54. In caso di decisione negativa, il discostamento limitato non è autorizzato.

1.2.2. Per prevedere un'interfaccia unica in tutte le gallerie a cui si applica il decreto, non è consentito discostarsi dai requisiti dei seguenti paragrafi per quanto concerne la progettazione delle infrastrutture di sicurezza a disposizione degli utenti delle gallerie (stazioni di emergenza, segnaletica, piazzole di sosta, uscite di emergenza, ritrasmissione radio se richiesta).

1.3. Volume di traffico

1.3.1. Quando nel presente Allegato si fa riferimento al "volume di traffico", questo indica la media annua del traffico giornaliero in una galleria, per corsia. Nel calcolo del volume di traffico, ogni veicolo a motore conta per una unità.

1.3.2. Se il numero di veicoli pesanti con stazza maggiore di 3,5 t supera il 15 % della media annua del traffico giornaliero o se il traffico giornaliero stagionale supera significativamente la media annua del traffico giornaliero, devono essere valutati i rischi supplementari e di essi occorre tenere conto aumentando il volume di traffico della galleria ai fini dell'applicazione dei paragrafi che seguono.

2. Misure infrastrutturali

2.1. Numero di fornici e di corsie

2.1.1. I principali criteri per decidere se si debba costruire una galleria a fornice singolo o doppio devono essere il volume di traffico previsto e la sicurezza, prendendo in considerazione aspetti quali la percentuale di automezzi pesanti, il dislivello e la lunghezza.

2.1.2. Le gallerie in fase di progettazione, la cui previsione a 15 anni indica che il volume di traffico supererà i 10.000 veicoli al giorno per corsia, devono essere realizzate a doppio fornice con traffico unidirezionale, fermo restando l'obbligo, stabilito dalle norme emanate ai sensi dell'art. 13 del Decreto Legislativo 30 aprile 1992 n. 285, di realizzare gallerie a doppio foro per i tipi di strada a carreggiate indipendenti o separate da spartitraffico. La realizzazione dei due fornici può avvenire anche per fasi, previa autorizzazione della Commissione permanente per le gallerie.

2.1.3. Fatta eccezione per la corsia di emergenza, il numero di corsie deve restare lo stesso tanto all'esterno che all'interno della galleria. Ogni cambiamento dell'organizzazione della piattaforma deve intervenire ad una distanza dal

portale della galleria almeno pari a quella percorsa in 10 secondi da un veicolo che procede alla velocità di progetto della strada. Se particolari circostanze non consentono di rispettare questa distanza, devono essere adottate misure supplementari e/o rafforzative per aumentare la sicurezza.

- 2.1.4. Nel caso di gallerie di nuova costruzione, la corsia di emergenza in galleria può essere sostituita da una banchina pavimentata di dimensioni tali da consentire la funzione di franco psicotecnico e, là dove necessario, la funzione di sosta di emergenza, previa analisi di rischio di cui all'art. 13 del decreto.

2.2. *Geometria della galleria*

- 2.2.1. Nella fase di progettazione della geometria della sezione trasversale e del tracciato orizzontale e verticale di una galleria e delle strade di accesso occorre tenere conto particolarmente della sicurezza, in quanto tali parametri influiscono significativamente sulla probabilità che si verifichino incidenti e sulla gravità di questi.
- 2.2.2. Nelle gallerie nuove non sono consentite pendenze longitudinali superiori al 5 %, fermo restando quanto stabilito dalle norme emanate ai sensi dell'art. 13 del Decreto Legislativo 30 aprile 1992 n. 285 per le pendenze massime delle livellette. Il limite della pendenza può essere superato soltanto se le caratteristiche geomorfologiche del territorio non consentano diverse soluzioni progettuali.
- 2.2.3. Nelle gallerie con dislivelli superiori al 3% devono essere adottate misure supplementari e/o rafforzative per aumentare la sicurezza sulla base di un'analisi di rischio.
- 2.2.4. Nelle gallerie esistenti, se la larghezza della corsia di destra è inferiore a 3,5 m ed è consentito il transito di veicoli pesanti, devono essere adottate misure supplementari e/o rafforzative per aumentare la sicurezza sulla base di un'analisi di rischio.

2.3. *Vie di fuga e uscite di emergenza*

- 2.3.1. Nelle gallerie nuove sprovviste di corsie di emergenza, devono essere previste banchine pedonabili di emergenza, sopraelevate o meno, che gli utenti utilizzano in caso di guasto o incidente.
- 2.3.2. Nelle gallerie esistenti sprovviste sia di corsie di emergenza sia di banchine pedonabili di emergenza devono essere adottate misure supplementari e/o rafforzative per garantire la sicurezza, tramite apposita analisi di rischio.
- 2.3.3. Le uscite di emergenza devono consentire agli utenti di abbandonare a piedi la galleria e raggiungere un luogo sicuro in caso di incidente o incendio. Queste uscite devono costituire anche una via di accesso alla galleria, a piedi, per i servizi di pronto intervento. Tali uscite possono consistere in:
- uscite dirette verso l'esterno della galleria,
 - gallerie trasversali tra i fornice della galleria,
 - uscite verso una galleria di emergenza,
 - rifugi con vie di fuga separate dal fornice della galleria.
- 2.3.4. È vietato costruire rifugi privi di uscita collegata a vie di fuga verso l'esterno.

- 2.3.5. Devono essere previste uscite di emergenza se le analisi dei rischi pertinenti, comprese la diffusione del fumo e la velocità di propagazione alle condizioni locali, rivelano che la ventilazione e le altre misure di sicurezza sono insufficienti a garantire la sicurezza degli utenti.
- 2.3.6. Nelle gallerie nuove devono esservi in ogni caso uscite di emergenza se il volume di traffico supera i 2000 veicoli per corsia.
- 2.3.7. Per le gallerie esistenti di lunghezza superiore a 1000 m e con un volume di traffico superiore a 2000 veicoli per corsia deve essere valutata la fattibilità e l'efficacia della realizzazione delle uscite di emergenza, se mancanti, tramite apposita analisi di rischio.
- 2.3.8. Quando sono previste uscite di emergenza, la distanza tra due di esse non deve superare i 500 m.
- 2.3.9. Mezzi appropriati, ad esempio porte, devono impedire la propagazione del fumo e del calore nelle vie di fuga dietro l'uscita di emergenza, consentendo così agli utenti di raggiungere l'esterno in condizioni di sicurezza e ai servizi di pronto intervento di accedere alla galleria.

2.4. Accesso per i servizi di pronto intervento

- 2.4.1. Nelle gallerie a doppio fornice di lunghezza superiore a 1500 m, se le carreggiate si trovano allo stesso livello, o a quote che ne consentano il collegamento carrabile a costi non sproporzionati, devono essere realizzati passaggi idonei per consentire l'accesso dei veicoli adibiti ai servizi di pronto intervento, con interdistanza non superiore a 1500 m.
- 2.4.2. Se le caratteristiche geomorfologiche del territorio lo consentono, al di fuori di ciascun portale di una galleria a più fornici devono essere realizzati varchi nello spartitraffico per consentire ai servizi di pronto intervento di accedere immediatamente a ciascuno dei fornici.

2.5. Piazzole di sosta

- 2.5.1. Nelle nuove gallerie bidirezionali di lunghezza superiore a 1500 m e con un volume di traffico superiore a 2000 veicoli per corsia, qualora non siano previste corsie di emergenza, devono essere previste piazzole di sosta a distanze non superiori a 1000 m, per ogni senso di marcia e tra loro sfalsate.
- 2.5.2. Nelle gallerie bidirezionali esistenti di lunghezza superiore a 1500 m e con un volume di traffico superiore a 2000 veicoli per corsia, che siano prive di corsie di emergenza, deve essere valutata la fattibilità e l'efficacia della realizzazione di piazzole di sosta, tramite apposita analisi di rischio.
- 2.5.3. Se le caratteristiche di costruzione della galleria non lo consentono o lo consentono solo a un costo sproporzionato, non è obbligatorio prevedere le piazzole di sosta se la larghezza totale della parte della galleria accessibile ai veicoli, escluse le parti sopraelevate e le corsie normali, è pari almeno alla larghezza di una corsia normale.
- 2.5.4. Le piazzole di sosta comprendono una stazione di emergenza.

2.6. Drenaggio

- 2.6.1. Se il trasporto di merci pericolose è autorizzato, il drenaggio di liquidi infiammabili e tossici è effettuato tramite canali di scolo appositamente

realizzati o altri dispositivi all'interno delle sezioni trasversali delle gallerie. Tale sistema di drenaggio deve essere progettato e mantenuto in funzione in modo da impedire incendi nonché il propagarsi di liquidi infiammabili e tossici all'interno di un fornice e tra i fornicetti.

2.6.2. Se nelle gallerie esistenti non è possibile soddisfare tali requisiti, o è possibile soddisfarli solo a un costo sproporzionato, se ne deve tenere conto al fine di decidere se autorizzare il trasporto di merci pericolose, sulla base di un'analisi dei pertinenti rischi.

2.7. *Resistenza al fuoco delle strutture*

La struttura principale di tutte le gallerie in cui un cedimento locale della struttura possa avere conseguenze catastrofiche, come ad esempio le gallerie sommerse o le gallerie che possono causare il cedimento di importanti strutture adiacenti, deve assicurare un livello sufficiente di resistenza al fuoco.

2.8. *Illuminazione*

2.8.1. L'illuminazione ordinaria deve essere prevista in modo tale da assicurare una visibilità adeguata ai conducenti nella zona di ingresso e all'interno della galleria, di giorno e di notte, nel rispetto delle norme fissate con D.M. n. 3476 del 14.09.05.

2.8.2. L'illuminazione di sicurezza deve essere prevista in modo tale da fornire un minimo di visibilità agli utenti della galleria, per consentire loro di abbandonare quest'ultima con i loro veicoli in caso di interruzione dell'alimentazione elettrica.

2.8.3. I sistemi di illuminazione finalizzati a consentire l'evacuazione della galleria, quali i segnali luminosi di evacuazione posti a un'altezza non superiore a 1.5 m, devono guidare gli utenti che sgombrano la galleria a piedi in caso di emergenza.

2.9. *Ventilazione*

2.9.1. Nella progettazione, costruzione e esercizio dell'impianto di ventilazione si deve tenere conto dei seguenti elementi:

- controllo degli inquinanti emessi dagli autoveicoli, nel caso di flussi di traffico normali e nei picchi di traffico,
- controllo degli inquinanti emessi dagli autoveicoli in caso di arresto del traffico per incidenti,
- controllo del calore e del fumo in caso di incendio.

2.9.2. In tutte le gallerie di lunghezza superiore a 1000 m e con un volume di traffico superiore a 2000 veicoli per corsia deve essere installato un impianto di ventilazione meccanica.

2.9.3. Nelle gallerie con traffico bidirezionale e/o unidirezionale congestionato, la ventilazione longitudinale è consentita solo se l'analisi di rischio di cui all'articolo 13 del decreto indica che essa è accettabile e/o sono adottate misure specifiche, come ad esempio un'adeguata gestione del traffico, minori distanze tra le uscite di emergenza, estrazioni intermedie dei fumi.

2.9.4. Nelle gallerie in cui è necessario un impianto di ventilazione meccanica e non è consentita la ventilazione longitudinale ai sensi del punto 2.9.3., devono

essere utilizzati impianti di ventilazione trasversale o semitrasversale. Tali impianti devono permettere di evacuare i fumi in caso di incendio.

2.9.5. Nelle gallerie di lunghezza superiore a 3000 m con traffico bidirezionale, con un volume di traffico superiore a 2000 veicoli per corsia, con un centro di controllo e con un impianto di ventilazione trasversale o semitrasversale, devono essere adottate le seguenti misure minime per quanto concerne la ventilazione:

- installazione di dispositivi di estrazione dell'aria e del fumo azionabili separatamente o a gruppi;
- controllo costante della velocità longitudinale dell'aria e conseguente regolazione del processo di controllo dell'impianto di ventilazione (estrattori, ventilatori, ecc.).

2.10. Stazioni di emergenza

2.10.1. Le stazioni di emergenza sono progettate per mettere a disposizione diversi strumenti di sicurezza, in particolare telefoni di emergenza ed estintori, ma non per proteggere gli utenti dagli effetti di un incendio.

2.10.2. Le stazioni di emergenza possono essere costituite da un armadio o, preferibilmente, da una nicchia nel piedritto. Devono essere munite come minimo di un telefono di emergenza e di due estintori.

2.10.3. Devono esserci stazioni di emergenza vicino ai portali e all'interno, a intervalli non superiori a 150 m per le gallerie nuove e non superiori a 250 m per le gallerie esistenti.

2.11. Erogazione idrica

Deve essere prevista l'erogazione idrica per tutte le gallerie. Vicino ai portali e all'interno delle gallerie devono essere disponibili idranti a intervalli non superiori a 250 m. Se l'erogazione idrica non è disponibile, è obbligatorio verificare che sia assicurato in altro modo un approvvigionamento idrico sufficiente.

2.12. Segnaletica stradale

Devono essere usati appositi segnali stradali per tutti gli impianti di sicurezza previsti per gli utenti della galleria. I segnali e i pannelli da usare nelle gallerie devono essere conformi al D.P.R. 16 dicembre 1992 n. 495.

2.13. Centro di controllo

2.13.1. Deve essere installato un centro di controllo in tutte le gallerie di lunghezza superiore a 3000 m e con un volume di traffico superiore a 2000 veicoli per corsia.

2.13.2. La sorveglianza di diverse gallerie può essere accentrata in un unico centro di controllo, previa autorizzazione da parte dell'Autorità amministrativa.

2.14. Impianti di sorveglianza

2.14.1. In tutte le gallerie servite da un centro di controllo devono essere installati impianti di sorveglianza con telecamere e un impianto di rilevamento automatico degli incidenti stradali (ad esempio arresto di veicoli) e/o degli incendi.

2.14.2. In tutte le gallerie prive di un centro di controllo devono essere installati impianti di rilevamento automatico degli incendi qualora il funzionamento della ventilazione meccanica per il controllo dei fumi sia diverso dal funzionamento automatico della ventilazione per il controllo degli inquinanti.

2.15. Impianto per chiudere la galleria

2.15.1. Prima degli ingressi di tutte le gallerie di lunghezza superiore a 1000 m, devono essere installati semafori che consentono di impedire l'accesso alla galleria in situazioni di emergenza. Possono essere previste misure supplementari, ad esempio pannelli a messaggio variabile e barriere, per ottenere il rispetto delle istruzioni.

2.15.2. All'interno di tutte le gallerie di lunghezza superiore a 3000 m, con un centro di controllo e un volume di traffico superiore a 2000 veicoli per corsia, è raccomandata l'adozione di impianti per fermare i veicoli in caso di emergenza, con distanza degli impianti non superiore a 1000 m. Tali impianti sono costituiti da semafori ed eventualmente da dispositivi supplementari, quali altoparlanti, pannelli a messaggio variabile e barriere.

2.16. Sistemi di comunicazione

2.16.1. In tutte le gallerie di lunghezza superiore a 1000 m e con un volume di traffico superiore a 2000 veicoli per corsia devono essere installati impianti per ritrasmissioni radio ad uso dei servizi di pronto intervento.

2.16.2. Se vi è un centro di controllo, deve essere possibile interrompere le ritrasmissioni radio degli eventuali canali destinati agli utenti della galleria, per diffondere messaggi di emergenza.

2.16.3. I rifugi e le altre strutture in cui gli utenti della galleria in fase di evacuazione sono tenuti ad aspettare prima di poter raggiungere l'esterno devono essere dotati di altoparlanti per comunicare informazioni agli stessi utenti.

2.17. Alimentazione elettrica e circuiti elettrici

2.17.1. Tutte le gallerie devono disporre di un'alimentazione elettrica di emergenza per assicurare il funzionamento degli impianti di sicurezza per il tempo necessario a consentire la totale evacuazione degli utenti dalla galleria.

2.17.2. I circuiti elettrici, di misurazione e di controllo devono essere progettati in modo che un guasto locale, dovuto ad esempio a un incendio, non impedisca il funzionamento dei circuiti non interessati.

2.18. Resistenza e reazione al fuoco degli impianti e sistemi e dei loro componenti

Il livello delle caratteristiche di resistenza e reazione al fuoco dei componenti di tutti gli impianti e sistemi della galleria deve tenere conto della loro strutturazione e grado di esposizione all'incendio e delle possibilità tecnologiche, e deve consentire il mantenimento delle necessarie funzioni di sicurezza in caso di incendio.

2.19. Tabelle riepilogative dei requisiti minimi

Le tabelle riportate in appresso riassumono le informazioni relative ai requisiti minimi dei paragrafi precedenti, distinti per le gallerie nuove e quelle esistenti.

TABELLA RIEPILOGATIVA DEI REQUISITI MINIMI

GALLERIE NUOVE

REQUISITO	TIP. (1)	RIF.TO	NOTE
OBBLIGATORIO			
2 o più fornicci	S	2.1.2	Obbligatorio se le previsioni su 15 anni indicano traffico > 10.000 veicoli/corsia
Misure supplementari per pendenza long. >3%	S	2.2.3	Obbligatorie tramite analisi di rischio
Banchine pedonabili di emergenza	S	2.3.1	
Uscite di emergenza	S	2.3.6-8	Obbligatorie con interdistanza massima 500 m se il volume di traffico è > 2000 veicoli per corsia
Illuminazione ordinaria	I	2.8.1	Obbligatorio secondo prescrizioni D.M. n. 3476 del 14.06.05
Illuminazione di sicurezza	I	2.8.2	
Illuminazione di evacuazione	I	2.8.3	
Ventilazione meccanica	I	2.9.2-4	Obbligatorio impianto di ventilazione meccanica per gallerie di L > 1000 m con volume di traffico > 2000 veicoli per corsia (V. longitudinale consentita solo con analisi di rischio e misure specifiche, altrimenti (semi)trasversale)
Ventilazione meccanica: disposizioni speciali per la v. (semi)trasversale	I	2.9.5	Per gallerie di L > 3000 m, traffico bidirezionale e volume di traffico > 2000 veicoli per corsia, la V. (semi)trasversale deve prevedere: estrazione fumi azionabile separatamente o a gruppi regolazione del processo di controllo dell'impianto di ventilazione
Stazioni di emergenza	I	2.10.2-3	Obbligatorie vicino ai portali e a interdistanza max 150 m (dotazione minima: telef. SOS + 2 estintori)
Erogazione idrica	I	2.11	Obbligatoria con idranti e interdistanza max 250 m
Segnaletica stradale	I	2.12	Obbligatorio secondo prescrizioni dell'allegato 5
Centro di controllo	I	2.13.1	Obbligatorio per G. di L > 3000 m con volume di traffico > 2000 veicoli per corsia
Impianti di sorveglianza: telecamere + rilevamento automatico incidente e/o incendio	I	2.14.1	Obbligatorio nelle gallerie servite da un centro di controllo
Impianto per chiudere la galleria: semafori agli imbocchi	I	2.15.1	Obbligatorio per G. di L > 1000 m
Sistemi di comunicazione: ritrasmissioni radio ad uso servizi pronto intervento	I	2.16.1	Obbligatorio per G. di L > 1000 m con volume di traffico > 2000 veicoli per corsia
Sistemi di comunicazione: messaggi di emergenza via radio destinati agli utenti della galleria	I	2.16.2	Obbligatorio per gallerie di L > 3000 m servite da un centro di controllo
Alimentazione elettrica di emergenza	I	2.17.1	
Resistenza e reazione al fuoco degli impianti e sistemi e dei loro componenti	I	2.18	Devono consentire il mantenimento delle necessarie funzioni di sicurezza

REQUISITO	TIP. (1)	RIF.TO	NOTE
OBBLIGATORIO CON ECCEZIONI			
Pendenza long. $\leq 5\%$	S	2.2.2	Obbligatorio solo se le caratteristiche geomorfologiche non consentono diverse soluzioni progettuali
Accessi per i servizi di pronto intervento (gallerie trasversali nelle gallerie a doppio fornice)	S	2.4.1	Obbligatorie per G. di L > 1500 m se i fornice sono allo stesso livello, o comunque collegabili, con interdistanza max 1500 m
Punti attraversamento spartitraffico agli imbocchi (G. a doppio fornice)	S	2.4.2	Obbligatorio solo se le caratteristiche geomorfologiche lo consentono
Piazzole di sosta	S	2.5.1-3	Obbligatorie ogni 1000 m solo per G. bidirezionali di L > 1500 m con volume di traffico > 2000 veicoli per corsia, qualora non sia prevista la corsia di emergenza; non obblig. se la largh. residua della piattaforma, escluse le corsie di marcia, è pari almeno ad una corsia
Drenaggio	S	2.6.1	Obbligatorio solo se è autorizzato il trasporto di merci pericolose
Resistenza al fuoco delle strutture	S	2.7	Obbligatorio solo se un eventuale cedimento locale può avere conseguenze catastrofiche
Impianti di sorveglianza: rilevamento automatico incendio	I	2.14.2	Obbligatorio se, in assenza di centro di controllo, il funzionamento della ventilazione per controllo fumi è diverso è diverso da quello automatico per controllo inquinanti
Sistemi di comunicazione: altoparlanti nei rifugi e presso le uscite	I	2.16.3	Obbligatorio se gli utenti della galleria in fase di evacuazione devono aspettare prima di poter raggiungere l'esterno
RACCOMANDATO			
Impianto per chiudere la galleria: semafori all'interno galleria	I	2.15.2	Raccomandato per G. di L > 3000 m e volume di traffico > 2000 veicoli per corsia, con interdistanza max 1000 m

(1) S: strutturale I: impiantistico

TABELLA RIEPILOGATIVA DEI REQUISITI MINIMI

GALLERIE ESISTENTI

REQUISITO	TIP. (1)	RIF.TO	NOTE
OBBLIGATORIO			
Misure supplementari per pendenza long. >3%	S	2.2.3	Obbligatorie tramite analisi di rischio
Misure supplementari per larghezza della corsia < 3.5 m con traffico pesante	S	2.2.4	Obbligatorie tramite analisi di rischio
Illuminazione ordinaria	I	2.8.1	Obbligatorio secondo prescrizioni D.M. n. 3476 del 14,09,05
Illuminazione di sicurezza	I	2.8.2	
Illuminazione di evacuazione	I	2.8.3	
Ventilazione meccanica	I	2.9.2-4	Obbligatorio impianto di ventilazione meccanica per gallerie di L > 1000 m con volume di traffico > 2000 veicoli per corsia (V. longitudinale consentita solo con analisi di rischio e misure specifiche, altrimenti (semi)trasversale)
Ventilazione meccanica: disposizioni speciali per la v. (semi)trasversale	I	2.9.5	Per gallerie di L > 3000 m, traffico bidirezionale e volume di traffico > 2000 veicoli per corsia, la V. (semi)trasversale deve prevedere: estrazione fumi azionabile separatamente o a gruppi regolazione del processo di controllo dell'impianto di ventilazione
Stazioni di emergenza	I	2.10.2-3	Obbligatorie vicino ai portali e a interdistanza max 250 m (dotazione minima: telef. SOS + 2 estintori)
Erogazione idrica	I	2.11	Obbligatoria con idranti a interdistanza max 250 m
Segnaletica stradale	I	2.12	Obbligatorio secondo prescrizioni dell'allegato 5
Centro di controllo	I	2.13.1	Obbligatorio per G. di L > 3000 m con volume di traffico > 2000 veicoli per corsia
Impianti di sorveglianza: telecamere + rilevamento automatico incidente e/o incendio	I	2.14.1	Obbligatorio nelle gallerie servite da un centro di controllo
Impianto per chiudere la galleria: semafori agli imbocchi	I	2.15.1	Obbligatorio per G. di L > 1000 m
Sistemi di comunicazione: ritrasmissioni radio ad uso servizi pronto intervento	I	2.16.1	Obbligatorio per G. di L > 1000 m con volume di traffico > 2000 veicoli per corsia
Sistemi di comunicazione: messaggi di emergenza via radio destinati agli utenti della galleria	I	2.16.2	Obbligatorio per gallerie di L > 3000 m servite da un centro di controllo
Alimentazione elettrica di emergenza	I	2.17.1	
Caratteristiche di resistenza e reazione al fuoco dei componenti degli impianti	I	2.18	Devono consentire il mantenimento delle necessarie funzioni di sicurezza

REQUISITO	TIP. (1)	RIF.TO	NOTE
OBBLIGATORIO CON ECCEZIONI			
Banchine pedonabili di emergenza	S	2.3.2	Obbligatorie misure supplementari tramite analisi dei rischi, se sprovviste
Uscite di emergenza	S	2.3.7-8	Deve essere valutata la fattibilità e l'efficacia della realizzazione di nuove uscite, per le gallerie di L > 1000 m se il volume di traffico è > 2000 veicoli per corsia
Accessi per i servizi di pronto intervento (gallerie trasversali nelle gallerie a doppio fornice)	S	2.4.1	Obbligatorie per G. di L > 1500 m se i fornici sono allo stesso livello, o comunque collegabili, con interdistanza max 1500 m
Punti attraversamento spartitraffico agli imbocchi (G. a doppio fornice)	S	2.4.2	Obbligatorio solo se le caratteristiche geomorfologiche lo consentono
Piazzole di sosta	S	2.5.2-3	Per G. bidirezionali di L > 1500 m con volume di traffico > 2000 veicoli per corsia, prive di corsia di emergenza deve essere valutata la fattibilità; non obblig. se la largh. residua della piattaforma escluse le corsie di marcia, è pari almeno ad una corsia
Drenaggio	S	2.6.2	L'autorizzazione del trasporto delle merci pericolose deve derivare dall'analisi di rischio
Resistenza al fuoco delle strutture	S	2.7	Obbligatorio solo se un eventuale cedimento locale può avere conseguenze catastrofiche
Impianti di sorveglianza: rilevamento automatico incendio	I	2.14.2	Quando, in assenza di centro di controllo, il funzionamento della ventilazione per controllo fumi è diverso è diverso da quello automatico per controllo inquinanti
Sistemi di comunicazione: altoparlanti nei rifugi e presso le uscite	I	2.16.3	Obbligatorio se gli utenti della galleria in fase di evacuazione devono aspettare prima di poter raggiungere l'esterno
RACCOMANDATO			
Impianto per chiudere la galleria: semafori all'interno galleria	I	2.15.2	Raccomandato per G. di L > 3000 m e volume di traffico > 2000 veicoli per corsia, con interdistanza max 1000 m

(1) S: strutturale I: impiantistico

3. Misure riguardanti l'esercizio

3.1. *Mezzi di esercizio*

L'esercizio deve essere organizzato e dotato dei mezzi necessari per assicurare la continuità e la sicurezza del traffico in tutta la galleria. Il personale addetto all'esercizio e i servizi di pronto intervento devono ricevere una formazione iniziale e continua adeguata.

3.2. *Piani in caso di emergenza*

Per tutte le gallerie devono essere disponibili piani di intervento in caso di emergenza.

3.3. *Lavori nelle gallerie*

La chiusura completa o parziale di corsie per lavori di costruzione o manutenzione deve iniziare sempre all'esterno della galleria. A tale scopo possono essere utilizzati pannelli a messaggio variabile, semafori e barriere meccaniche.

3.4. *Gestione degli incidenti*

In caso di incidente grave tutti i fornci interessati della galleria devono essere immediatamente chiusi al traffico.

Questa operazione avviene attivando contemporaneamente non soltanto i dispositivi collocati davanti all'imbocco, ma anche i pannelli a messaggio variabile, i semafori e le barriere meccaniche all'interno della galleria, ove presenti, in modo che tutto il traffico sia bloccato quanto prima all'interno e all'esterno della galleria. Nelle gallerie di lunghezza inferiore a 1000 m, la chiusura può essere effettuata con altri mezzi. Il traffico deve essere gestito in modo da permettere ai veicoli non coinvolti nell'incidente di uscire rapidamente dalla galleria.

In occasione di esercitazioni periodiche, deve essere misurato il tempo di intervento dei servizi di pronto intervento in caso di incidente in galleria, tempo che deve essere il più breve possibile e che può essere inoltre misurato in caso di incidenti. Nelle principali gallerie bidirezionali con elevato volume di traffico, deve essere effettuata un'analisi di rischio a norma dell'articolo 13 del decreto, per stabilire se è necessario collocare servizi di pronto intervento alle due estremità della galleria.

3.5. *Attività del centro di controllo*

Per tutte le gallerie per le quali è previsto, il centro di controllo deve controllare la situazione in qualsiasi momento.

3.6. *Chiusura della galleria*

In caso di chiusura della galleria (per un breve o lungo periodo), si devono informare gli utenti sui migliori itinerari alternativi tramite sistemi informativi di facile accesso.

Gli itinerari alternativi fanno parte dei piani di emergenza sistematici e devono essere finalizzati a mantenere quanto più possibile scorrevole il traffico nonché a minimizzare gli effetti secondari sulla sicurezza nelle zone limitrofe.

3.7. *Trasporto di merci pericolose*

Con riguardo all'accesso alle gallerie da parte di veicoli che trasportano merci pericolose, si applicano le seguenti misure:

- esecuzione di un'analisi di rischio a norma dell'articolo 13 del decreto anteriormente alla definizione o alla modifica delle normative o dei requisiti applicabili al trasporto di merci pericolose in galleria;
- installazione di una segnaletica atta ad assicurare l'osservanza della normativa prima dell'ultima uscita possibile precedente la galleria e agli imbocchi delle gallerie, nonché con un anticipo che consenta ai conducenti di scegliere itinerari alternativi;
- presa in considerazione, su base individuale e in seguito alla precitata analisi di rischio, di specifiche misure operative volte a ridurre i rischi riguardanti tutti i veicoli che trasportano merci pericolose nelle gallerie, o alcuni di essi, quali la presentazione di una dichiarazione prima dell'ingresso o la formazione di convogli scortati da veicoli di accompagnamento.

3.8. *Sorpassi nelle gallerie*

Deve essere eseguita un'analisi di rischio per valutare se consentire ai mezzi pesanti di effettuare sorpassi nelle gallerie dotate di più di una corsia in ogni direzione.

3.9. *Distanza tra i veicoli e velocità*

La velocità appropriata dei veicoli e la distanza di sicurezza tra essi sono fattori particolarmente importanti nelle gallerie e richiedono la massima attenzione. A tale scopo, occorre consigliare agli utenti delle gallerie la velocità e la distanza appropriate, ed eventualmente ricorrere alle opportune prescrizioni.

Gli utenti della strada alla guida di autovetture devono mantenere, in condizioni normali, una distanza minima dal veicolo che li precede equivalente alla distanza percorsa da un veicolo in 2 secondi. Per gli automezzi pesanti questa distanza deve essere raddoppiata.

In caso di arresto del traffico all'interno di una galleria, gli utenti devono mantenere una distanza minima di 5 metri dal veicolo che li precede, a meno che ciò non sia possibile a causa di una sosta di emergenza.

4. *Campagne di informazione*

Devono essere organizzate periodicamente campagne di informazione riguardanti la sicurezza nelle gallerie, realizzate in collaborazione con le parti interessate sulla base del lavoro armonizzato di organizzazioni internazionali. Le campagne di informazione pubblicizzano il comportamento corretto che gli utenti della strada devono adottare quando si avvicinano alle gallerie e le attraversano, soprattutto con riferimento a guasti dei veicoli, congestione del traffico, incidenti e incendi.

Le informazioni sull'equipaggiamento di sicurezza disponibile e sul corretto comportamento degli utenti della strada in galleria vengono esposte in luoghi adatti per gli utenti.

ALLEGATO 3
(previsto dall'art. 13, comma 3)

OBIETTIVI DI SICUREZZA E METODOLOGIA DI ANALISI DI RISCHIO

1. Premessa

La metodologia qui presentata si riferisce esclusivamente all'analisi degli eventi considerati critici nello specifico ambiente confinato delle gallerie vale a dire incendi, collisioni con incendio, sversamenti di sostanze infiammabili, rilasci di sostanze tossiche e nocive.

Eventi propri dell'incidentalità stradale, connessi a caratteristiche geometriche dell'infrastruttura e non indotti dallo specifico ambiente galleria, che non comportino per l'utenza rischi aggiuntivi rispetto ai rischi connessi alla circolazione stradale, sono da considerarsi e da fronteggiarsi per la prevenzione nell'ambito della regolamentazione del traffico e della progettazione stradale. Le vittime di questi ultimi incidenti vanno contabilizzate nell'ambito dell'incidentalità stradale.

L'Analisi di Rischio Quantitativa è la metodologia analitica e ben definita identificata come idonea per determinare il livello di rischio proprio delle gallerie presenti sulla rete stradale italiana recependo le raccomandazioni contenute nella Direttiva 2004/54/CE inerente i Requisiti Minimi di Sicurezza per le gallerie presenti sulla rete stradale trans-europea (Rete TERN).

L'Analisi di Rischio Quantitativa nelle gallerie stradali deve essere sviluppata adottando un approccio sistemico adatto allo specifico ambito del sistema galleria.

Il livello di dettaglio da adottare nell'applicazione della metodologia di Analisi di Rischio Quantitativa al sistema galleria stradale deve consentire la determinazione della salvabilità degli utenti per scenari derivanti dagli eventi incidentali considerati critici nello specifico ambiente "Galleria".

Con riferimento ai dettami della Direttiva 2004/54/CE, per sistema galleria si intende il complesso costituito dagli elementi strutturali, dall'ambiente circostante l'opera, dal traffico, pertinente l'opera e l'ambiente, dalle dotazioni di sicurezza impiantistiche e dalle procedure di gestione che caratterizzano il tracciato in sotterraneo della strada.

L'Analisi di Rischio deve essere mirata ad ottenere una misura quantitativa del rischio associato alla singola galleria su un fissato lasso temporale e con riferimento a ben definiti indicatori quantitativi.

Visto l'Articolo 13 del decreto e le raccomandazioni della Direttiva 2004/54/CE concernenti i parametri di sicurezza ed i requisiti minimi obbligatori (vedi ALLEGATO 2), è possibile identificare i requisiti minimi obbligatori corrispondenti ad intervalli di valori dei parametri di sicurezza: Lunghezza e Volume di Traffico. Un progetto di nuova galleria deve possedere tutti i requisiti minimi previsti nell'ALLEGATO 2.

Per una galleria esistente che non possieda tutti i requisiti obbligatori previsti in base ai suoi parametri si richiede un adeguamento con misure di sicurezza alternative che

rendano il livello di sicurezza equivalente al livello di sicurezza proprio della galleria virtuale.

I requisiti minimi di sicurezza dell'Allegato II sono prevalentemente preposti a svolgere un ruolo specifico di protezione, mitigazione o inibizione del potenziale incremento di pericolosità dell'evento iniziatore (ad es. potenza termica del focolaio, velocità di propagazione dei fumi, etc.), nonché di facilitazione delle azioni di auto-soccorso per l'esodo (ad es. uscite di emergenza, visibilità, riduzione di opacità, comunicazione efficace, etc.) e di soccorso in condizioni di emergenza. Alcuni dei suddetti requisiti svolgono anche un ruolo generale di prevenzione in condizioni di esercizio.

L'Analisi di Rischio deve essere sviluppata in tutte le circostanze indicate nel D. Lgs. ed in particolare per ogni galleria che, non ottemperando ai requisiti minimi obbligatori, necessiti dell'adozione di misure di sicurezza alternative al fine di dimostrare che esse siano in grado di garantire un livello di sicurezza equivalente od accresciuto, ovvero, per ogni galleria che abbia caratteristiche speciali rispetto ai parametri di sicurezza individuati dalla stessa Direttiva.

2. Scopo

L'Analisi di Rischio ha lo scopo di misurare, nell'ambito di applicazione del presente decreto, il livello di rischio di una galleria stradale in termini di opportuni indicatori quantitativi.

Un'analisi di rischio quantitativa di tipo comparativo è richiesta per una galleria esistente che presenti un qualche deficit nei requisiti minimi ascritti al gruppo di appartenenza.

La galleria virtuale è la galleria identificata dagli stessi parametri di sicurezza della galleria in esame e che possiede tutti i requisiti minimi obbligatori del gruppo di appartenenza caratterizzati da specifiche prestazioni in assenza di malfunzionamento.

La comparazione, in termini di analisi di rischio, è condotta tra la galleria virtuale e la galleria reale con un adeguamento progettuale realizzato introducendo requisiti alternativi e/o misure di sicurezza compensative a parità di condizioni di funzionamento.

Le condizioni prestazionali sono definite in termini di affidabilità ed efficienza dei dispositivi e dei sottosistemi che realizzano le misure di sicurezza.

Una galleria considerata speciale rispetto ai parametri di sicurezza deve essere soggetta ad analisi prestazionale delle misure di sicurezza da adottare al fine della riduzione del rischio.

L'analisi di rischio, in questo caso, deve dimostrare che l'insieme delle misure di prevenzione, protezione, mitigazione o inibizione del potenziale incremento di pericolosità dell'evento iniziatore, nonché di facilitazione delle azioni di auto-soccorso e di soccorso, sia tale da assicurare che il livello di rischio della struttura ricada al di sotto del livello di rischio tollerabile considerando il malfunzionamento dei singoli sottosistemi.

3. Metodologia

La metodologia di Analisi di Rischio Quantitativa si deve riferire ad una galleria determinata e deve tener conto di:

- incidentalità caratteristica della galleria, rilevata o di progetto;
- tutti gli elementi inerenti alle caratteristiche progettuali della stessa, come la lunghezza, la geometria e la pendenza;
- caratteristiche prestazionali dei requisiti di sicurezza di cui la galleria stessa è dotata;
- condizioni di traffico che incidono sulla sicurezza, quali il volume, la composizione ed il tipo di traffico, in particolare la percentuale di veicoli pesanti in transito giornaliero.

La metodologia considera una galleria con le sue specifiche caratteristiche localizzata sul territorio ed in interazione con l'ambiente circostante.

I sottosistemi di sicurezza determinano la risposta del sistema alle condizioni di emergenza e conseguentemente definiscono le condizioni di pericolo per la popolazione esposta agli eventi critici possibili.

Gli scenari incidentali e la loro evoluzione in galleria in termini di pericolosità sono rappresentati mediante modelli che includano come elementi costitutivi l'albero delle cause, l'evento critico iniziatore e l'albero degli eventi.

L'evento critico iniziatore è caratterizzato in termini di probabilità di accadimento e pericolosità potenziale sulla base di evidenze statistiche per i sistemi galleria in generale, eventualmente integrate da dati disponibili per la singola galleria con riferimento ai tassi di incidentalità rilevati ed alle specificità progettuali della stessa.

L'albero degli eventi è caratterizzato in termini di probabilità di accadimento degli eventi critici iniziatori e di probabilità condizionate di evoluzione lungo i singoli specifici rami, come espressione dell'affidabilità e dell'efficienza delle misure di sicurezza installate o previste.

Gli eventi terminali dei rami dell'albero degli eventi, determinati in numero dalle combinazioni mutuamente esclusive delle azioni di condizionamento esercitate dalle misure mitigative previste, individuano gli scenari di fine emergenza possibili.

La salvabilità degli utenti in una specifica galleria è determinata attraverso la quantificazione e la zonizzazione del flusso del pericolo all'interno della struttura.

Le diverse zone del flusso del pericolo individuano le condizioni nelle quali si realizza il processo di esodo degli utenti dalla galleria.

La caratterizzazione del flusso del pericolo è ottenuta modellando l'evoluzione condizionata dai vincoli posti dalle misure di mitigazione previste dei fenomeni chimici e fisici che si instaurano in conseguenza dell'accadimento di eventi critici iniziatori.

La modellazione del flusso del pericolo è attuata con livelli di dettaglio diversi a seconda delle necessità ed utilizzando le migliori tecniche note e disponibili.

I risultati della modellazione del flusso del pericolo costituiscono i dati di ingresso per la simulazione del processo di esodo degli utenti dalla struttura.

Il numero degli utenti coinvolti nel processo di esodo è determinato attraverso la formulazione e la soluzione di idonei modelli di formazione delle code nella galleria analizzata.

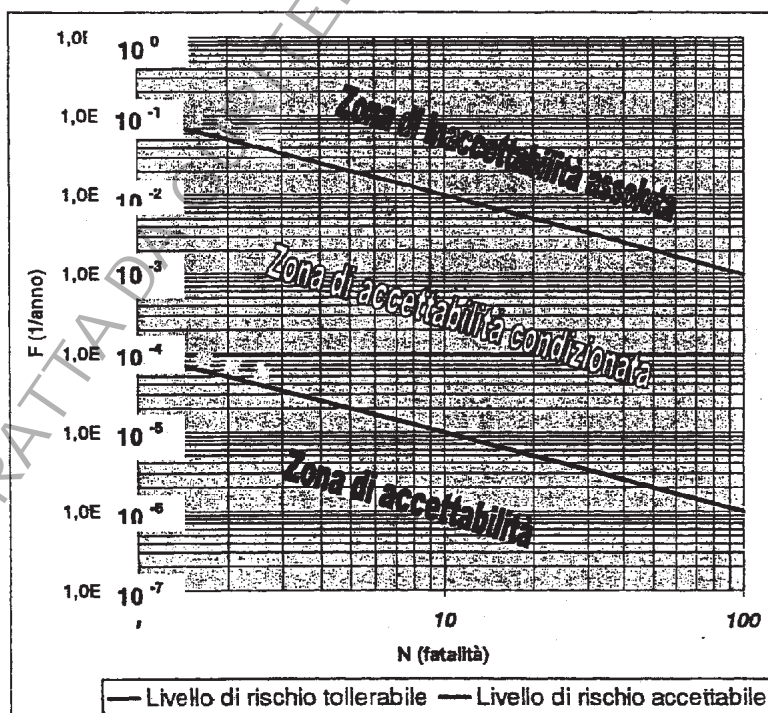
I risultati dell'analisi di rischio sono utilizzati per costruire diversi indicatori quantitativi del rischio, a seconda delle necessità.

Il rischio connesso ad una galleria è definito come valore atteso del danno ovvero come distribuzione delle probabilità di superamento di predeterminate soglie di danno (Distribuzioni Cumulate Complementari riportate sul cosiddetto piano F - N).

- Il rischio come valore atteso del danno si ottiene come somma dei prodotti tra le probabilità dei singoli eventi critici iniziatori e le corrispondenti sommatorie delle probabilità degli eventi terminali dei singoli rami dell'albero degli eventi moltiplicate per i corrispondenti indicatori di danno espressi in numero di vittime normalizzato all'anno.
- Il rischio come distribuzione delle probabilità di superamento di predeterminate soglie di danno è rappresentato graficamente sul piano F - N (dove F indica la probabilità di superamento della soglia e N il numero di fatalità) dalla distribuzione cumulata complementare (probabilità di superamento delle soglie di danno) ottenuta in corrispondenza dei valori degli indicatori di danno (soglie di danno) associati agli eventi terminali dei singoli rami dell'albero degli eventi.

4. Obiettivi di Sicurezza e Criteri di Accettabilità

Gli obiettivi di sicurezza ed i criteri di accettabilità del rischio per le gallerie stradali, da applicare ad ogni singola canna nel caso di gallerie a più forni indipendenti, sono rappresentati dalle linee soglia riportate nella figura seguente.



Il livello di rischio accettabile rappresenta un riferimento utile per la Commissione permanente delle gallerie per la valutazione dei risultati dell'Analisi di Rischio effettuata secondo il criterio ALARP.

In tutti i casi previsti dal decreto, incluso il caso in cui si debba verificare il livello di rischio di una galleria con caratteristiche speciali, si deve direttamente confrontare la distribuzione cumulata complementare della galleria reale con il limite di rischio tollerabile.

Quando viene richiesta l'analisi di rischio quantitativa con criterio comparativo per la dimostrazione dell'equivalenza garantita da misure compensative, tale analisi deve essere condotta sulla galleria reale dotata di requisiti integrativi verificando che il valore atteso del danno della galleria in esame sia uguale o inferiore a quello della galleria virtuale a parità di condizioni di funzionamento dei sottosistemi.

Ai fini dell'analisi di rischio dovranno essere usati dati tratti dalla Banca Dati prevista nell'articolo 13, ovvero provenienti da fonti ufficiali o reperibili in letteratura e ritenuti significativi dalla Commissione permanente per le gallerie.

La Commissione, dopo un opportuno periodo di osservazione, si riserva, in base all'evoluzione ed alla previsione del traffico e dell'incidentalità specifica delle gallerie, di modificare i termini di applicazione della presente procedura.

COPIA TRATTA DA GURITEL — GAZZETTA UFFICIALE ONLINE

ALLEGATO 4
(previsto dall'art. 4, comma 6)

APPROVAZIONE DEL PROGETTO, DOCUMENTAZIONE DI SICUREZZA, MESSA IN ESERCIZIO DI UNA GALLERIA, MODIFICHE ED ESERCITAZIONI PERIODICHE

1. Approvazione del progetto

1.1 Le disposizioni della presente direttiva si applicano a tutte le fasi di progettazione, a partire dalla fase preliminare di progettazione, con grado di approfondimento e dettaglio commisurati al quadro informativo proprio del livello di progettazione.

1.2 Prima che abbia inizio la costruzione, il Gestore della galleria compila la documentazione di sicurezza di cui ai punti 2.2 e 2.3 relativa a una galleria, durante la fase di progettazione e consulta il Responsabile della sicurezza. Il Gestore della galleria presenta alla Commissione permanente per le gallerie per approvazione la documentazione di sicurezza corredandola del parere del Responsabile della sicurezza se disponibile.

1.3 Se conforme, il progetto della sicurezza della galleria viene approvato dall'organo competente, che informa il Gestore della galleria e lo trasmette, con la relativa decisione, alla Commissione.

2. Documentazione di sicurezza

2.1 Il Gestore della galleria compila la documentazione di sicurezza per ogni galleria e la tiene costantemente aggiornata e ne fornisce una copia al Responsabile della sicurezza.

2.2 La documentazione di sicurezza contiene il progetto della sicurezza che descrive le misure preventive ed i sistemi e dispositivi di protezione necessari per garantire la sicurezza degli utenti e del personale addetto ai servizi di pronto intervento. Il progetto tiene conto di: natura del percorso, configurazione della struttura, area circostante, natura del traffico e possibilità di intervento da parte dei servizi di pronto intervento. Inoltre, si dovranno anche prendere in considerazione le modalità di evacuazione delle persone con mobilità ridotta e delle persone disabili.

2.3 In particolare, il progetto della sicurezza allegato alla documentazione di sicurezza relativa a una galleria include:

- una descrizione delle caratteristiche geometriche e strutturali della galleria e delle relative zone di imbocco, corredata degli elaborati progettuali necessari per comprenderne gli aspetti funzionali e strutturali, nonché le disposizioni gestionali e operative previste; uno studio sulle previsioni del traffico che specifichi e giustifichi le condizioni previste per il trasporto di merci pericolose, corredato dell'analisi del rischio;
- un'indagine specifica sui fattori di rischio che descriva i possibili incidenti che manifestamente mettono a repentaglio la sicurezza degli utenti stradali nelle gallerie, suscettibili di verificarsi durante l'esercizio, e la natura e l'ampiezza delle possibili

conseguenze; questa indagine deve specificare e comprovare misure per ridurre la probabilità di incidenti e le loro conseguenze;

- un parere in merito alla sicurezza da parte di un esperto qualificato o di un'organizzazione specializzata nel settore, che non abbiano partecipato alla fase di progettazione, approvazione o realizzazione dell'opera;
- l'analisi di rischio, ove prevista, per verificare la validità delle scelte strutturali e impiantistiche adottate.

2.4 La documentazione di sicurezza per una galleria nella fase di messa in servizio include, oltre alla documentazione predisposta nella fase di progettazione:

- una descrizione dell'organizzazione, delle risorse umane e materiali nonché delle istruzioni specificate dal Gestore della galleria per garantire il funzionamento e la manutenzione della galleria;
- un piano di gestione dell'emergenza elaborato in collaborazione con i servizi di pronto intervento che tiene conto degli utenti, del personale addetto ai servizi di pronto intervento, nonché delle persone con mobilità ridotta e delle persone disabili;
- una descrizione del sistema di acquisizione ed aggiornamento del quadro conoscitivo sugli eventi, incidenti e malfunzionamenti significativi, compresa la loro analisi.

2.5 La documentazione di sicurezza di una galleria in esercizio deve includere, oltre a quella prevista per la fase di messa in servizio:

- una relazione e un'analisi sugli eventi, incidenti e malfunzionamenti significativi verificatisi nell'esercizio della galleria;
- un elenco delle esercitazioni di sicurezza svolte, con il loro esito e un'analisi delle esperienze tratte in merito.

3. Messa in servizio

3.1 L'apertura di una galleria al traffico è subordinata all'autorizzazione da parte della Commissione in linea con la seguente procedura (messa in servizio).

3.2 Detta procedura si applica anche all'apertura al traffico di una galleria dopo qualsiasi modifica rilevante apportata alla costruzione o al suo funzionamento o qualsiasi intervento significativo di modifica della galleria che possa alterare in misura considerevole le componenti fondamentali della documentazione di sicurezza, nonché in caso di chiusura al traffico protrattasi per almeno 30 giorni.

3.3 Il Gestore della galleria trasmette la documentazione di cui al punto 2.4 al Responsabile della sicurezza, che fornisce il parere sull'apertura della galleria al traffico.

3.4 Il Gestore della galleria inoltra la documentazione di sicurezza alla Commissione, corredandola del parere del Responsabile della sicurezza. La Commissione decide se autorizzare l'apertura della galleria al pubblico o imporre restrizioni all'apertura, e lo notifica al Gestore della galleria. Una copia della decisione viene inviata ai servizi di pronto intervento.

4. Modifiche

4.1 Per qualsiasi modifica sostanziale apportata alla struttura, all'attrezzatura e al funzionamento che possa alterare significativamente le componenti fondamentali della documentazione di sicurezza, il Gestore della galleria provvede a chiedere una nuova autorizzazione di esercizio secondo la procedura di cui al punto 3.

4.2 Il Gestore della galleria informa il Responsabile della sicurezza di qualsiasi modifica della costruzione e del funzionamento. Inoltre, prima di qualsiasi intervento di modifica della galleria, fornisce al Responsabile della sicurezza la relativa documentazione, corredata dei dettagli delle proposte.

4.3 Il Responsabile della sicurezza valuta le conseguenze della modifica e in ogni caso esprime il suo parere al Gestore della galleria, che ne invia una copia alla Commissione ed ai servizi di pronto intervento.

4.4 I servizi di pronto intervento trasmettono le eventuali proprie valutazioni alla Commissione prima che questa si esprima.

5. Esercitazioni periodiche

Il Gestore della galleria e i servizi di pronto intervento organizzano, in collaborazione con il Responsabile della sicurezza, esercitazioni periodiche comuni per il personale della galleria e i servizi di pronto intervento.

Le esercitazioni:

- devono essere quanto più possibile realistiche e devono corrispondere agli scenari di incidente definiti;
- devono fornire risultati chiari di valutazione sulla sicurezza;
- possono svolgersi, in parte, anche sotto forma di simulazioni per ottenere risultati complementari.

Le esercitazioni su scala reale e in condizioni quanto più possibile realistiche o esperienze su galleria campione rappresentativa del caso reale, sono effettuate in ciascuna galleria almeno ogni quattro anni. In caso di chiusura della galleria sarà necessario individuare una soluzione idonea per la deviazione del traffico. Per ogni anno intermedio si effettuano esercitazioni parziali e/o di simulazione. Nelle zone in cui varie gallerie sono situate in stretta vicinanza l'una dall'altra, l'esercitazione su scala reale deve essere effettuata almeno in una ogni tre di tali gallerie, con le caratteristiche più significative ai fini della valutazione delle condizioni di sicurezza.

Il Responsabile della sicurezza e i servizi di pronto intervento valutano congiuntamente le esercitazioni, redigono una relazione e presentano proposte appropriate al Gestore.

Ringraziamenti

Questo lavoro è stato reso possibile dai responsabili tecnici dei diversi Enti coinvolti nell'indagine e, in particolare, dato il notevole numero di gallerie gestite, un grande ringraziamento all'Ing. Cesare Ansaldo di RFI – Rete Ferroviaria Italiana, all'Ing. Sandro Fusari della Società Autostrade per l'Italia, alla Sig.ra Monica Gallese della Società Autostrada dei Fiori e l'Ing. Gatti del Comune di Genova.

Un ringraziamento speciale al Dott. Mirko Gianni della Società Liguria Ricerche per la ricerca dell'iconografia che ha permesso di abbellire notevolmente il rapporto.